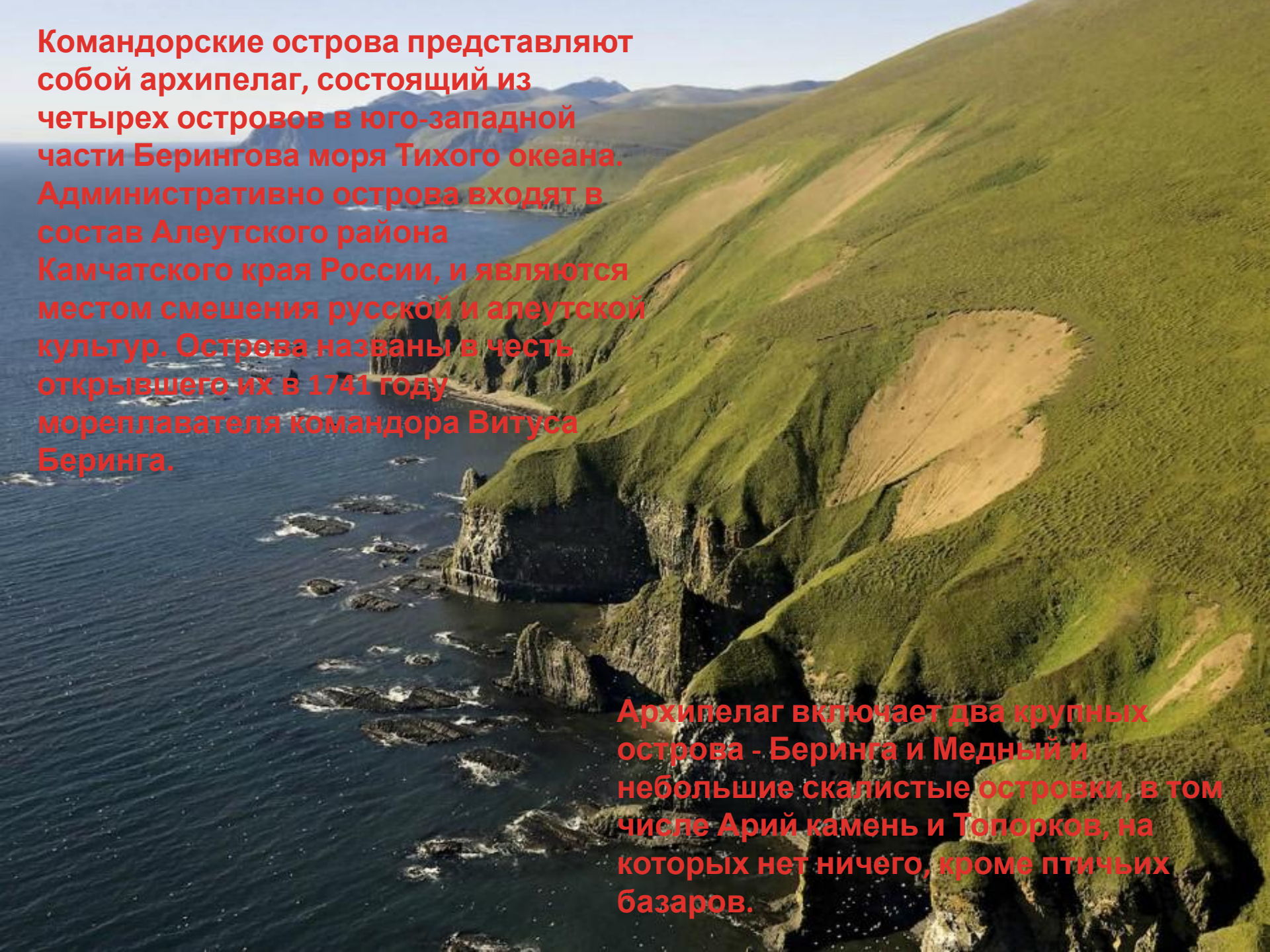


An aerial photograph of a rugged coastline. The foreground shows dark, jagged rock formations with patches of green moss or lichen. The middle ground features a deep blue bay with white foam from waves crashing against the rocks. The background shows a vast expanse of turquoise ocean under a clear sky. The text is overlaid in a bold, red, sans-serif font.

Командорские острова


Алеутский район, Камчатский
край



Командорские острова представляют собой архипелаг, состоящий из четырех островов в юго-западной части Берингова моря Тихого океана. Административно острова входят в состав Алеутского района Камчатского края России, и являются местом смешения русской и алеутской культур. Острова названы в честь открывшего их в 1741 году мореплавателя командора Витуса Беринга.

Архипелаг включает два крупных острова - Беринга и Медный и небольшие скалистые островки, в том числе Арий камень и Топорков, на которых нет ничего, кроме птичьих базаров.

Общая площадь архипелага 1848 км².
Расположен он на границе Тихого океана
и Берингова моря, в 200 км к востоку от
полуострова Камчатка, от которого
отделен Камчатским проливом.

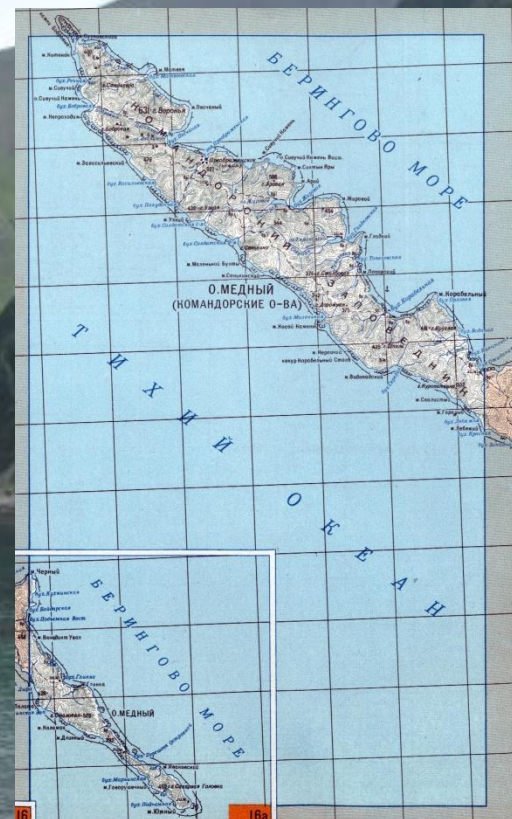


Острова сложены в основном
базальтами и андезитами. Как и
соседние регионы Дальнего Востока,
архипелаг подвержен сильным
землетрясениям. Рельеф островов
горист. Максимальная высота до 751 м.
Береговая пиния скаписта слабо

Климат Климат на островах — субарктический с сильным влиянием Тихого океана. Лето прохладное, ветреное и влажное. Средняя температура августа +10 °С, февраля –4 °С. Осадков до 500 мм в год.



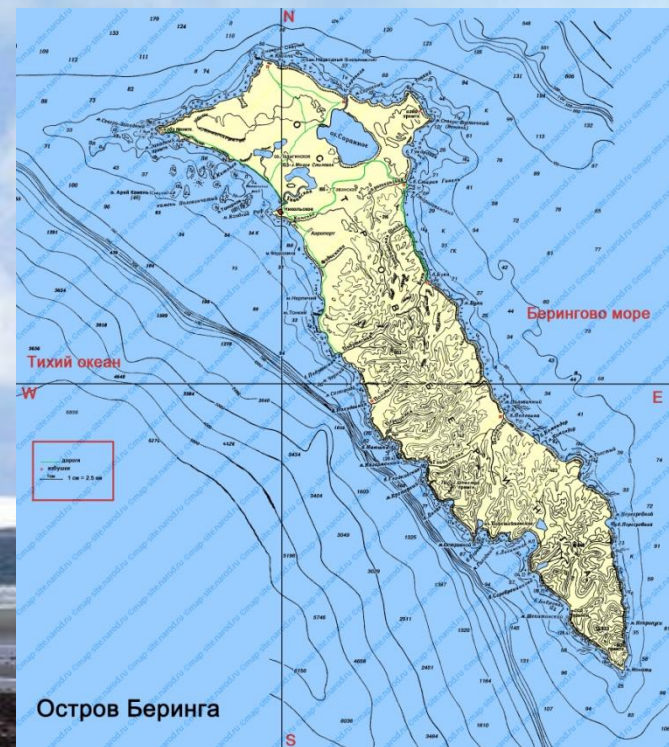
Остров Медный обязан своим названием тому факту, что в 1743 г. служивый человек Дмитрий Наквасин нашел здесь самородную медь.



16

16a

Остров Беринга вытянут с северо-запада на юго-восток на 75 км., имея ширину 15 - 20 км. Северная часть его по рельефу более сглаженная.



Флора

Преобладают разнотравные и злаково-разнотравные луга и горно-тундровая растительность, в долинах заросли низкорослого тальника, рябины, кустарниковых берёз, можжевельника, шиповника, рододендрона золотистого.

Поверхность северной части - это всхолмленные тундры.



www.zaeco.ru

КОМАНДОРСКИЙ биосферный резерват

залеvedная россия







www.migranov.ru







В долинах, особенно на о. Беринга, распространены пойменные заросли ив, достигающие высоты 3,5 м.



Фауна



Наземная фауна довольно бедна и представлена всего 6 видами млекопитающих, из которых единственным аборигенным видом является голубой песец, представленный на островах двумя подвидами (беринговским и медновским). Остальные млекопитающие интродуцированы: серая крыса, домовая мышь, красная полёвка, американская норка и северный олень.







МЫШЬ ДОМОВАЯ









Попытки акклиматизации северного оленя предпринимались неоднократно, начиная с 1882 г., нынешняя популяция насчитывает 1200—1500 голов.



Наиболее ярко представлена на островах фауна морских млекопитающих — в водах, окружающих острова, обитают сивуч, морской котик, калан, островной тюлень антур и множество видов китообразных: кашалот, косатка, клюворыл, дельфины, морские свиньи, малый полосатик, сейвал, финвал, горбатый кит, японский кит и др.













Многочисленны лежбища и птичы базары.



Населённые пункты Село Никольское —
единственный населённый пункт
островов

