

География отраслей мирового хозяйства

География транспорта мира



Транспорт – одна из важнейших отраслей экономики любой страны, кровеносная система в сложном организме мирового хозяйства.



Почему транспорт называют «кровеносной системой» страны?



Факторы:

- уровень развития экономики:
- размеры и заселенность территории;
- степень участия страны в мировом хозяйстве и международном разделении труда

Термины, характеризующие работу транспорта

Грузооборот

Каботаж

Фрахт

Пассажиरोоборот

Структура транспорта

Транспорт

Сухопутный	Водный	Воздушный

Структура транспорта

Транспорт

Сухопутный	Водный	Воздушный
Железнодорожный	Морской	
Автомобильный	Речной	
Трубопроводный		
Гужевой		

Влияние НТР на транспорт

- увеличение грузоподъемности;
- увеличение пропускной способности;
- появление новых видов транспорта;
- увеличение вместимости;
- увеличение скорости.

Транспорт мира

Численность занятых в отрасли	Более 100 млн.чел.
Протяженность транспортных путей	Более 36 млн.км
Густота транспортных путей	100 кв.км на 1км
Вес и структура перевозимых грузов	Более 100 млрд.т в год
Число перевозимых пассажиров	1 трлн. чел. в год

Железнодорожный транспорт мира



Железнодорожный транспорт мира

МЕЖДУНАРОДНЫЙ АВИАЦИОННЫЙ, МОРСКОЙ И ЖЕЛЕЗНОДОРОЖНЫЙ ТРАНСПОРТ



Общий грузооборот портов мира

Страна	Грузооборот (млн т)
США	22
Канада	20
Япония	17
Германия	15
Франция	14
Италия	13
Великобритания	12
Сов. Союз	11
Другие	10

- морские контейнерные линии
- сухопутные контейнерные линии
- контейнерные порты
- внутренние железнодорожные контейнерные пункты

СТРАНЫ-ЛИДЕРЫ ПО ПРОТЯЖЕННОСТИ ЖЕЛЕЗНЫХ ДОРОГ


СТРАНЫ	ПРОТЯЖЕННОСТЬ, ТЫС.КМ.
США	200
Канада	90
РФ	87
Индия	63
Китай	53
ФРГ	45
Аргентина	40
Австралия	36
Франция	34
Бразилия	31



Железнодорожный транспорт мира

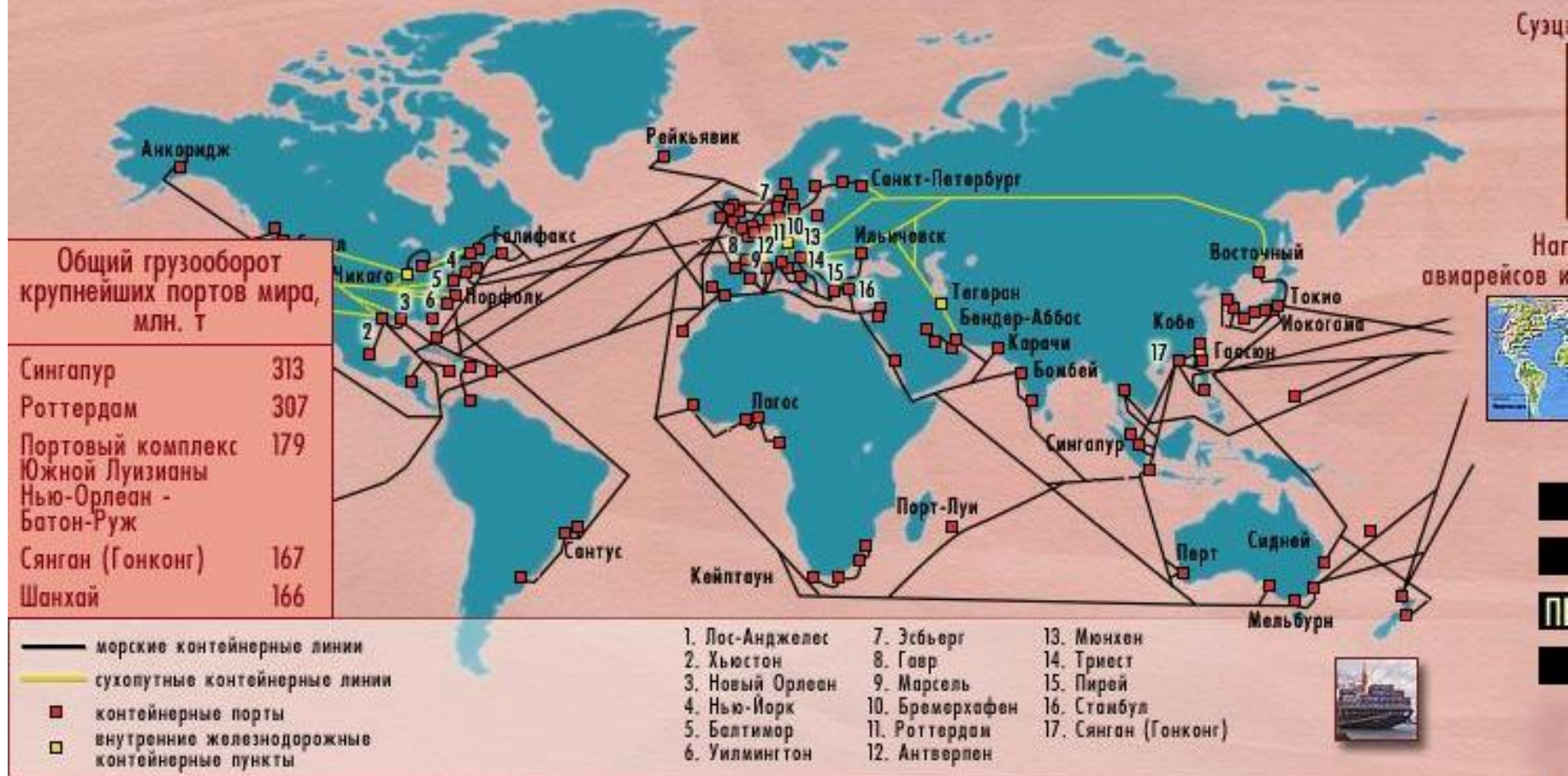


Морской транспорт мира



Морской транспорт мира

МЕЖДУНАРОДНЫЙ АВИАЦИОННЫЙ, МОРСКОЙ И ЖЕЛЕЗНОДОРОЖНОЙ ТРАНСПОРТ



Протяженность железных дорог

Страна	Протяженность (км)
США	413 000
Россия	200 000
Китай	145 000
Индия	65 000
Германия	42 000
Франция	39 000
Великобритания	25 000
Япония	22 000
Италия	14 000
США (включая Аляску)	413 000
США (исключая Аляску)	413 000
Россия (исключая Калининград)	200 000
Россия (включая Калининград)	200 000
Китай (исключая Гонконг)	145 000
Китай (включая Гонконг)	145 000
Индия (исключая Пуна)	65 000
Индия (включая Пуна)	65 000
Германия (исключая Берлин)	42 000
Германия (включая Берлин)	42 000
Франция (исключая Париж)	39 000
Франция (включая Париж)	39 000
Великобритания (исключая Лондон)	25 000
Великобритания (включая Лондон)	25 000
Япония (исключая Токио)	22 000
Япония (включая Токио)	22 000
Италия (исключая Рим)	14 000
Италия (включая Рим)	14 000

Плотность железных дорог

Страна	Плотность (км/1000 кв. км)
США	0,7
Россия	0,1
Китай	0,2
Индия	0,1
Германия	0,8
Франция	0,7
Великобритания	0,5
Япония	0,4
Италия	0,3
США (включая Аляску)	0,7
США (исключая Аляску)	0,7
Россия (исключая Калининград)	0,1
Россия (включая Калининград)	0,1
Китай (исключая Гонконг)	0,2
Китай (включая Гонконг)	0,2
Индия (исключая Пуна)	0,1
Индия (включая Пуна)	0,1
Германия (исключая Берлин)	0,8
Германия (включая Берлин)	0,8
Франция (исключая Париж)	0,7
Франция (включая Париж)	0,7
Великобритания (исключая Лондон)	0,5
Великобритания (включая Лондон)	0,5
Япония (исключая Токио)	0,4
Япония (включая Токио)	0,4
Италия (исключая Рим)	0,3
Италия (включая Рим)	0,3

Регистры дешевых флагов



Панамский канал



Морской транспорт мира

РЕГИСТРЫ ДЕШЕВЫХ ФЛАГОВ



Антигуа и Барбуда



Антильские острова



Аруба



Белиз



Багамские острова



Бермудские острова



Барбадос



Мьянма



Вануату



Гибралтар



Гондурас



Каймановы острова



Камбоджа



Канарские острова
(Испания)



Либерия



Ливан



Люксембург



Маврикий



Мальта



Маршалловы острова

GIS

Немецкий международный
судовой регистр (GIS)



Острова Кука



Панама



Сент-Винсент и Гренадины



Тувалу



Шри-Ланка

Воздушный транспорт мира



Воздушный транспорт мира



Воздушный транспорт мира

Структура
пассажирских
авиаперевозок

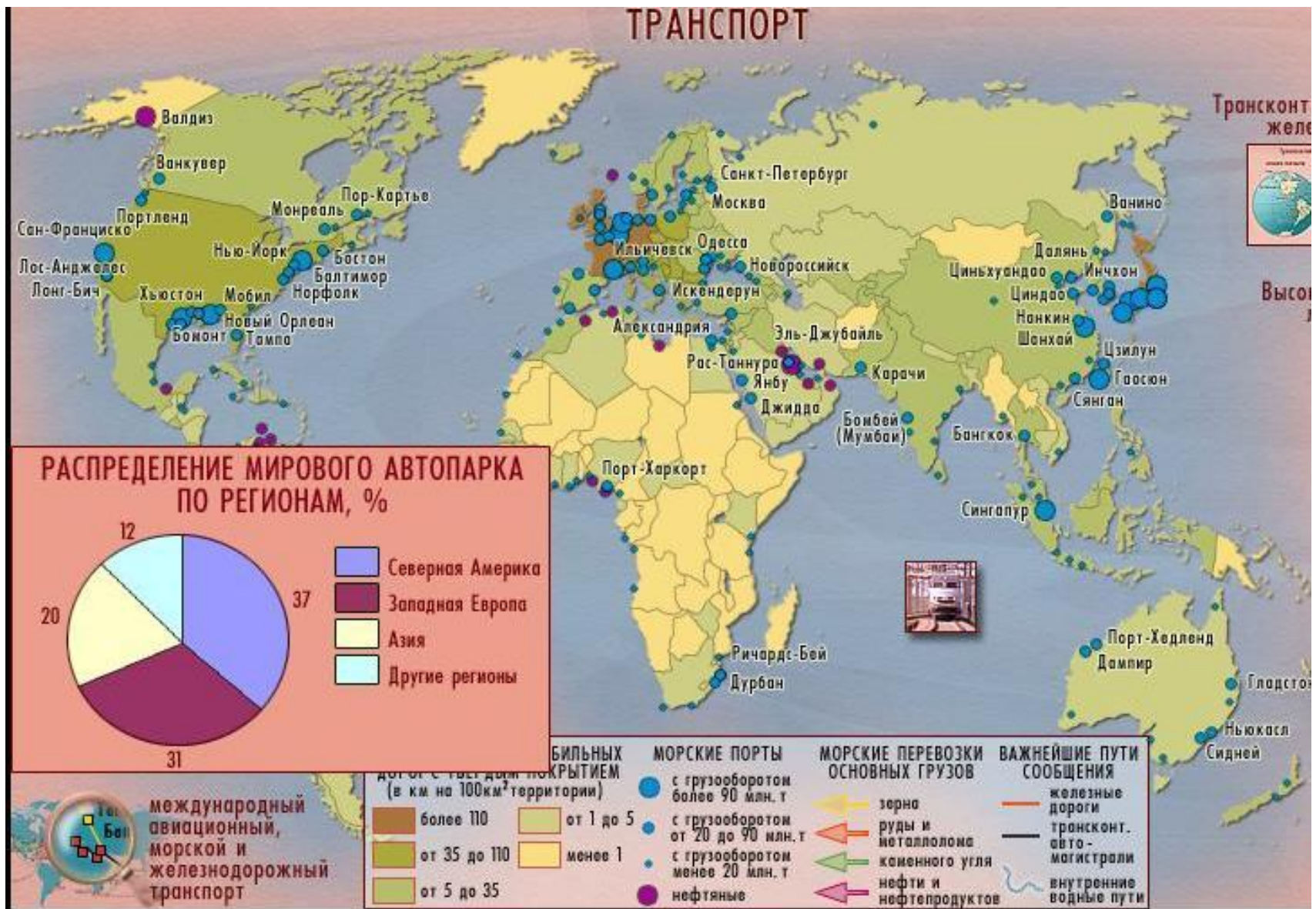


Северная Америка	40%
Западная Европа	22%
Азия	20%
Восточная Европа	5-6%
СНГ	5-6%
Южная Америка	5-6%
Африка	2%

Автомобильный транспорт мира



Автомобильный транспорт мира



Первая десятка стран по общей протяжённости автомобильных дорог.

Страны	Протяжённость автодорог (в млн. км)
США	6,3
Индия	2,2
Бразилия	1,5
Япония	1,1
Китай	0,9
Франция	0,85
Канада	0,85
Австралия	0,8
ФРГ	0,65
Россия	0,55