

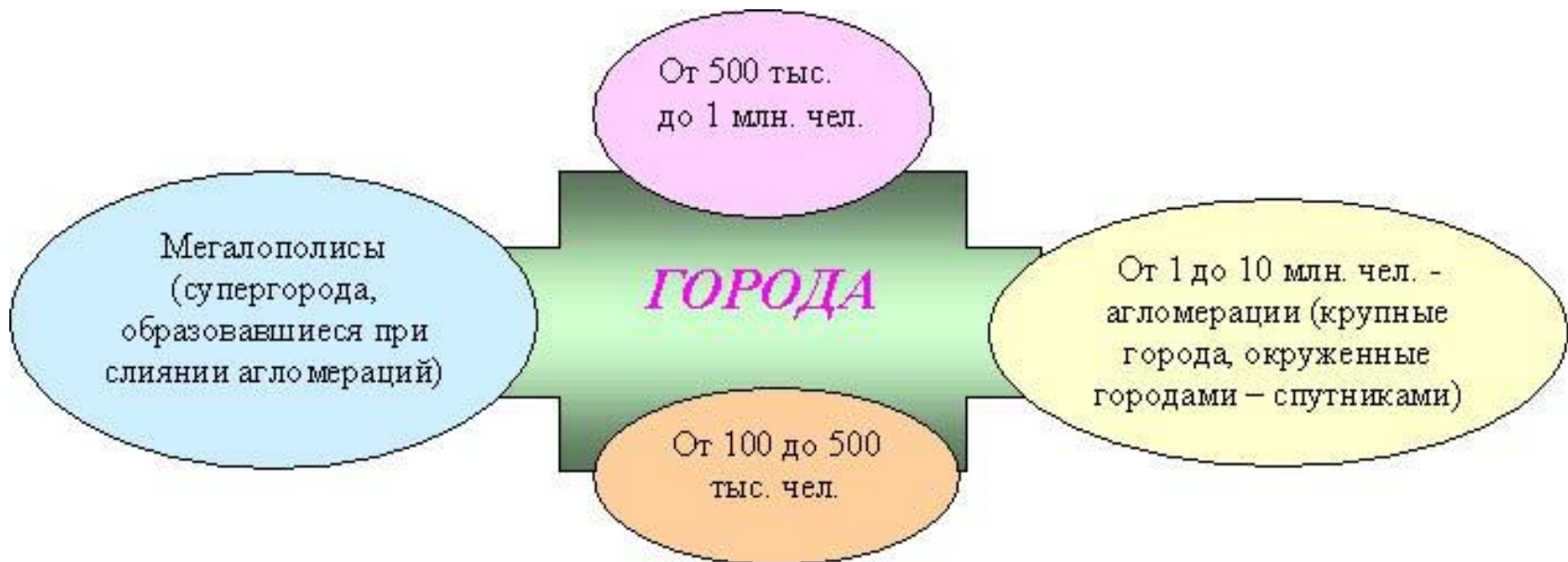
# Городское и сельское население. Урбанизация как всемирный процесс

## План урока:

1. Город. Функции города.
2. Урбанизация. Характерные черты современной урбанизации.
3. Уровни и темпы урбанизации.
4. Формы сельских поселений.

# **."Город - это единство непохожих" Аристотель**

- Главными факторами, позволяющими отличить городской населенный пункт от сельского, является численность его населения, причем занятого преимущественно вне сельского хозяйства. Кроме того, в городе иной, по сравнению с сельской местностью, характер жилой застройки и более высокая плотность населения. В мире не существует единых критериев выделения городов.
- В США к городам относят поселения, достигшие 2,5 тыс. жителей, в Нидерландах - 20 тыс., в Исландии - 200 человек. В некоторых странах к городам относятся все административные центры, независимо от численности проживающего в них населения. В России городом считается поселение, имеющее не менее 12 тыс. человек.
- В общем виде города можно классифицировать следующим образом:



# I. Город. Функции города.



*- это населённый пункт, большая часть жителей которого занята в промышленности и сфере услуг.*

**ГОРОД**

*по количеству населения:*

**малые**

**средние**

**большие**

**крупные**

**крупнейшие**

**миллионеры**

**< 50 тыс.**

**50 - 100 тыс.**

**100 - 250 тыс.**

**250 - 500 тыс.**

**500 - 1 млн.**

**> 1 млн.**

Шумиха

Рейкьявик

Новгород

Курган

Дублин


Москва

**ФУНКЦИИ**

**ГОРОДА:**



Финансовый центр



Транспортный центр



центр развлечений



Промышленный центр



Добывающий центр



научный центр,  
административный центр  
Курортный центр





**Древний индейский  
город -  
Мачу-Пикчу**



**Город - курорт -  
Анапа**

**Город развлечений - Лас-Вегас**



**Столица Австралии -  
Канберра**





**Город - государство -  
Сан - Марино**

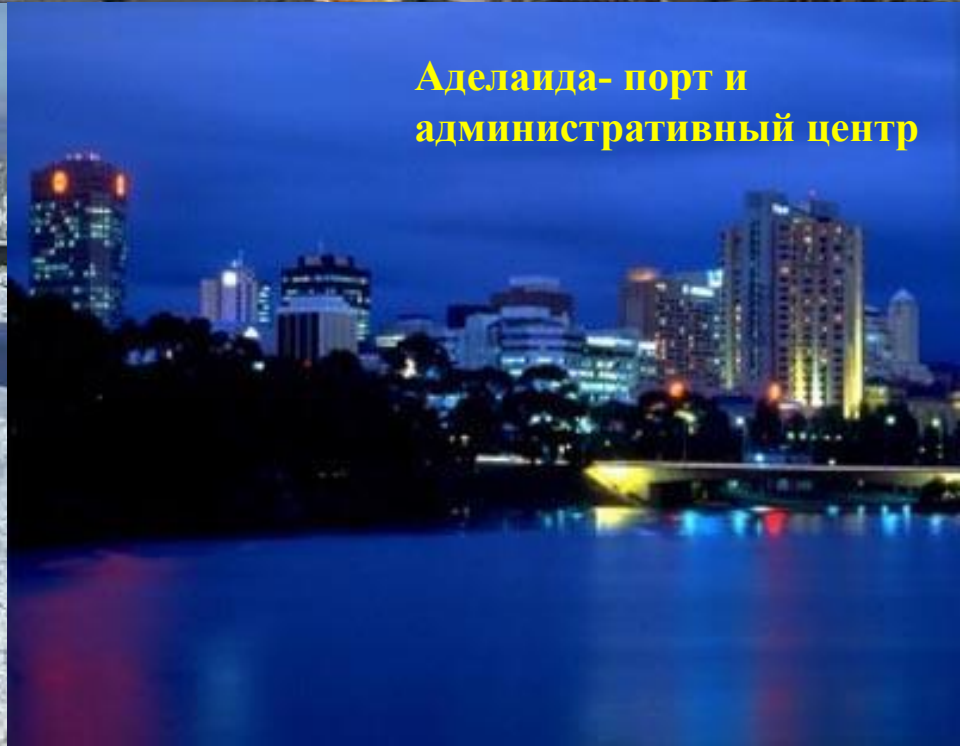


**Город - порт - Архангельск**



**Промышленный центр - Норильск  
(крупнейший центр медно-никелевой  
промышленности)**

**Аделаида- порт и  
административный центр**



# ТИПЫ ГОРОДОВ

Города характеризуются региональными различиями. Принято выделять *западноевропейский, арабский, африканский, латиноамериканский и североамериканский типы городов.*

Они складывались под влиянием разных факторов: исторических, экономических, географических, религиозных и т.д.



# Западноевропейский город

Западноевропейский город: корнями восходит к временам Римской империи. В центре - рыночная площадь, ратуша, собор. От центра радиально расходятся узкие улицы старого города.



# Арабский город

- **Арабский город:** делится на новую и старую части. Ядром старой части обычно служит укрепление (цитадель). Ее тесным кольцом окружают кварталы старого города. Главное украшение - красочные базары.





# Африканский город

Африканский город: складывался под влиянием европейской колонизации, привнесенной ею религии - христианства, а также позднее - мусульманства. Сочетаются постройки европейского типа с восточными базарами, мечетями и нищими кварталами







# Латиноамериканский город

- **Латиноамериканский город: создавался как колониальный город по единому плану, который Испания и Португалия разработали для своих владений. Центральная часть похожа на центр европейского города. На окраинах образовались пояса нищеты, в которых проживает 30-50% населения города.**

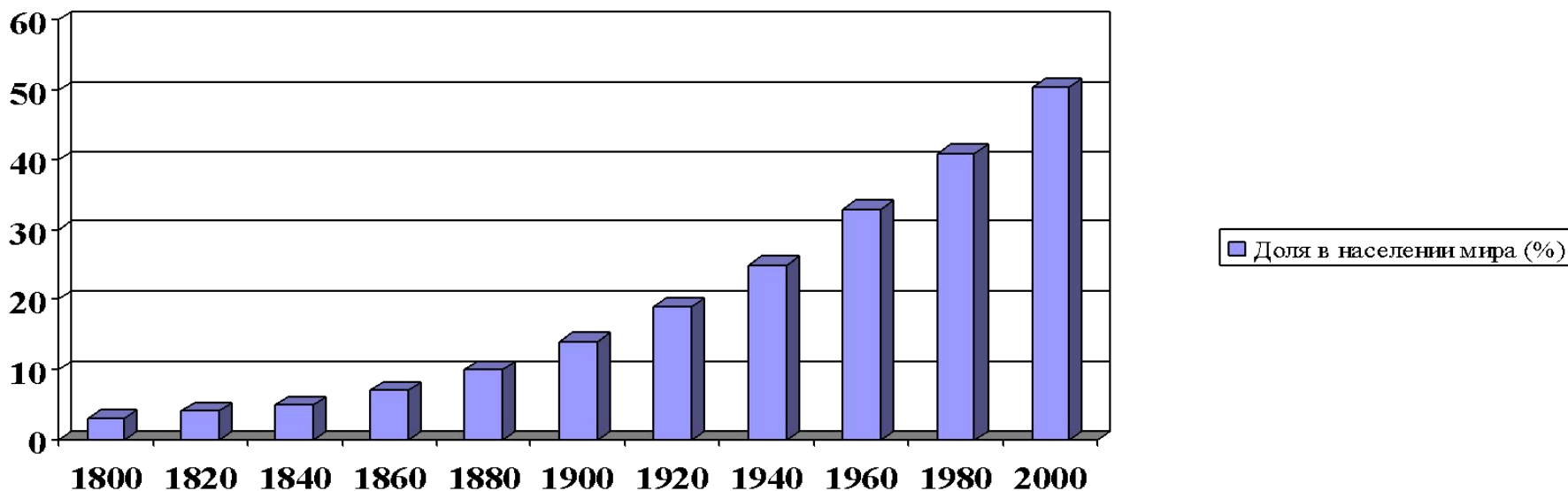
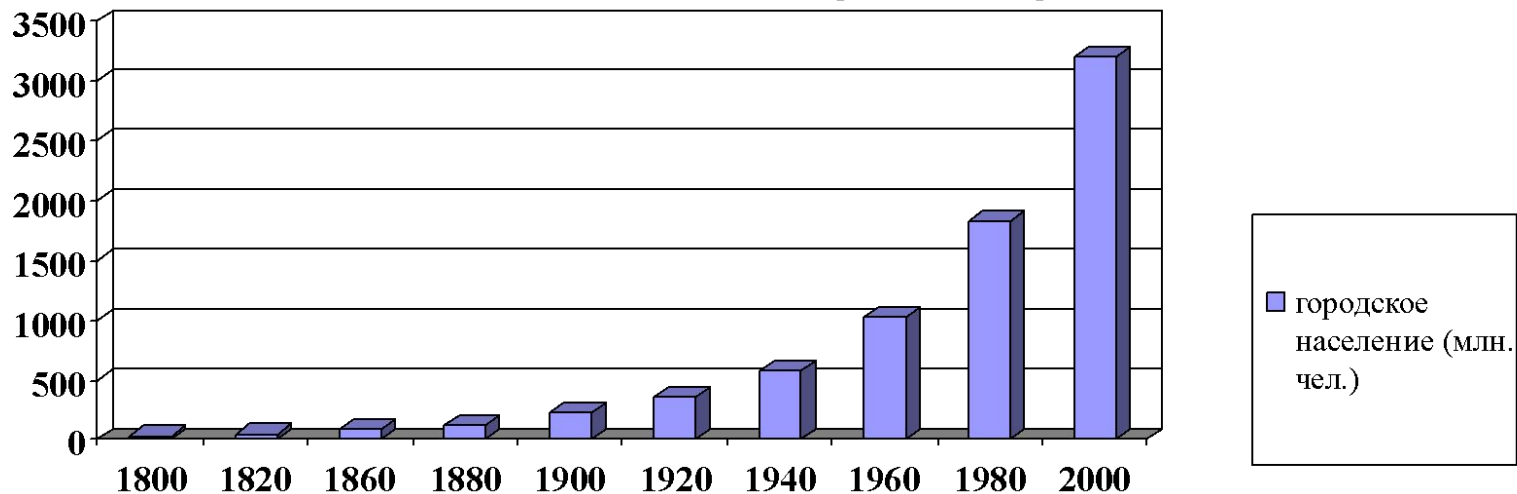


# Североамериканский город

- Североамериканский город: отличается специфическими чертами, прежде всего своей молодостью. Характерна четкая прямоугольная планировка с Деловым центром (**даунтаун**), в остальных частях города - малоэтажные дома индивидуальной застройки.



**Урбанизация - процесс роста городов и городского населения, распространения городского образа жизни, повышение экономической роли города.**



**Вывод: в 20 веке происходит «городской бум» - резкий скачок численности городского населения.**

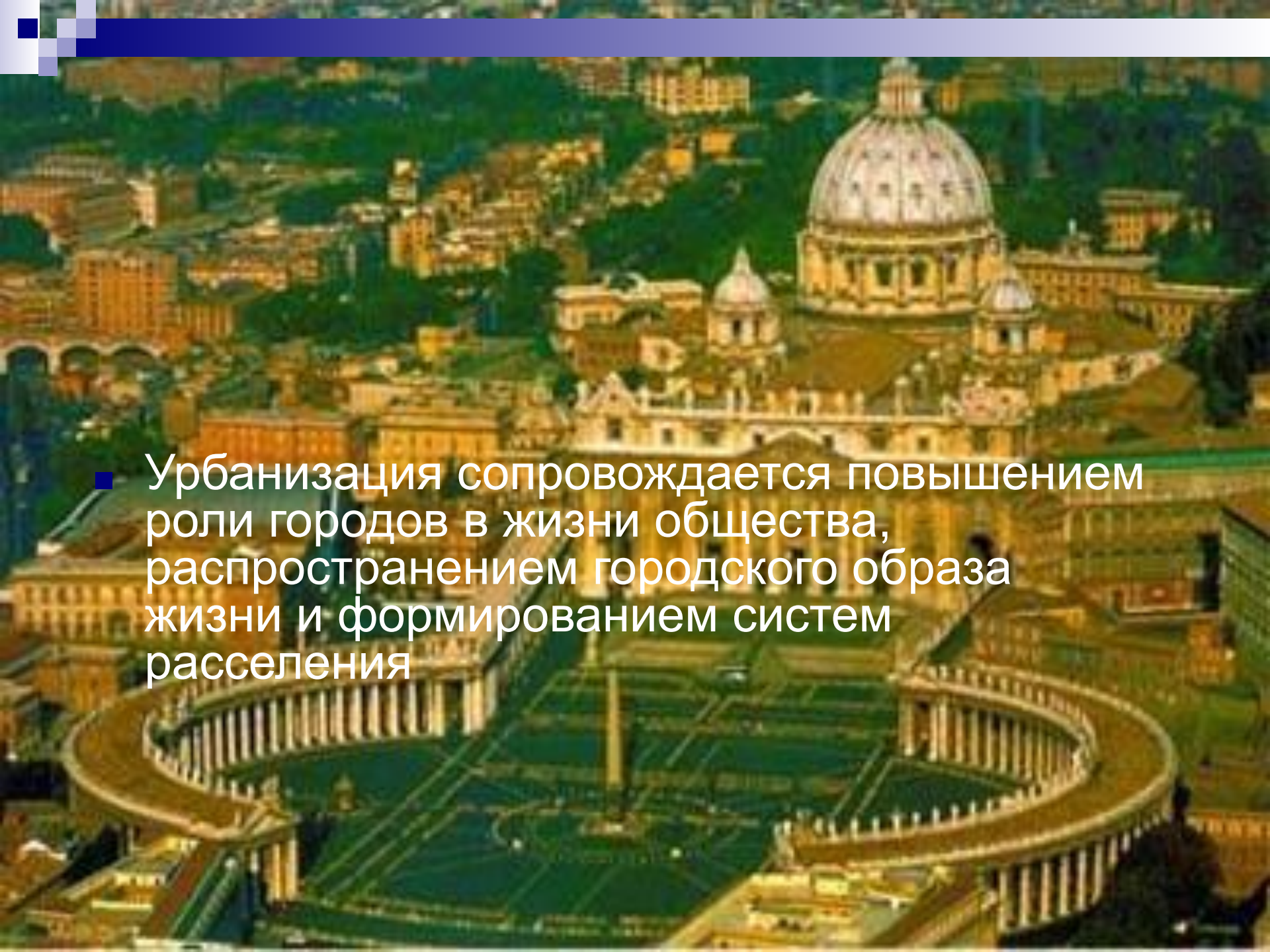


РОСТ  
ГОРОДОВ



РОСТ  
ГОРОДСКОГО  
НАСЕЛЕНИЯ

ФОРМИРОВАНИЕ  
СЛОЖНЫХ ГОРОДСКИХ  
СИСТЕМ

An aerial photograph of St. Peter's Basilica and St. Peter's Square in Rome, Italy. The large dome of the basilica is the central focus, surrounded by the dense urban fabric of the city. In the foreground, the elliptical colonnade of St. Peter's Square is visible, enclosing the square. The image is overlaid with a blue decorative bar at the top left and a white text box containing a bullet point.

- Урбанизация сопровождается повышением роли городов в жизни общества, распространением городского образа жизни и формированием систем расселения



## Черты современной урбанизации

1. Быстрые темпы роста городского населения.
2. Концентрация промышленности и населения в больших городах
3. Расползание городов, расширение их территории, рост вверх и вниз.

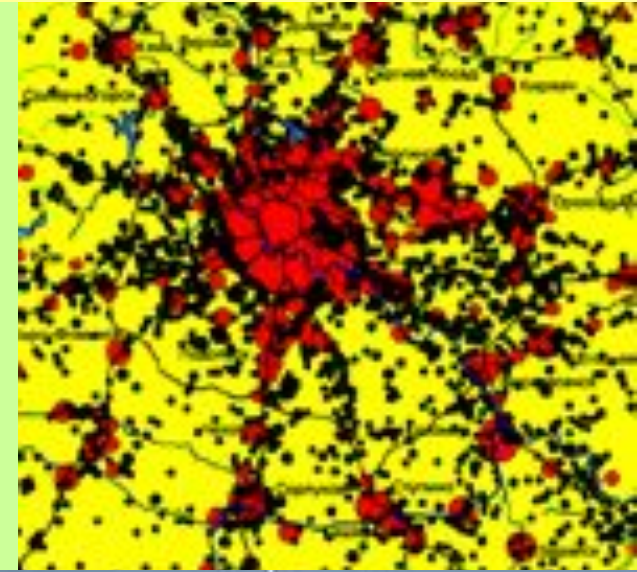
*В результате расползания городов появляются городские агломерации.*

**Гор. агломерация - территориальная группировка городских и сельских поселений.**

**КРУПНЕЙШИЕ ГОРОДСКИЕ АГЛОМЕРАЦИИ МИРА (млн.чел.):**

- |                   |                  |                    |
|-------------------|------------------|--------------------|
| 1. Мехико (28)    | 5. Бомбей (20)   | 9. Сеул (16)       |
| 2. Токио (27)     | 6. Пекин (19)    | 10. Калькутта (15) |
| 3. Сан-Паулу (26) | 7. Джакарта (18) |                    |
| 4. Шанхай (23)    | 8. Нью-Йорк (17) |                    |


**Агломерация** - это группа близкорасположенных городов, объединенных связями: трудовыми, культурно-бытовыми, производственными



**Мехико. Город - агломерация**  
(17,9 млн.чел.)



**Нью-Йорк. Город - агломерация**  
(16,6 млн.чел.)





# Мегалополисы мир

*Мегалополис*- это урбанизированная зона, образованная сросшимися агломерациями.

Всего в мире насчитывается шесть мегалополисов:  
США - 3 (Сан-Сан, Чипитс, Босваш), Япония (Токайдо), Европа (Английский, Прирейнский)



# По уровню урбанизации все страны делят на три группы

**ВЫСОКОУРБАНИЗИРОВАННЫЕ**

> 51 %

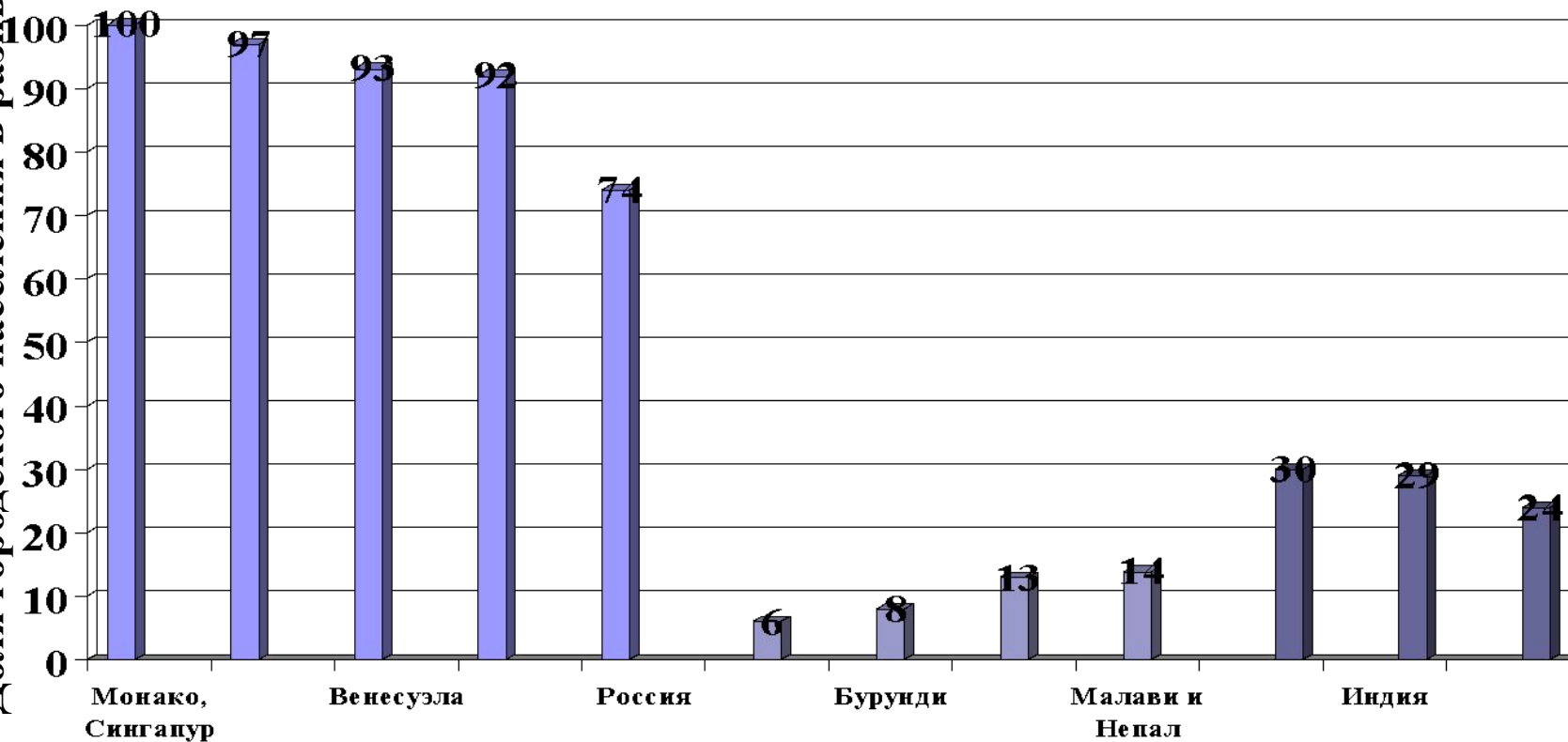
**СРЕДНЕУРБАНИЗИРОВАННЫЕ**

20 - 50%

**СЛАБОУРБАНИЗИРОВАННЫЕ**

< 20%

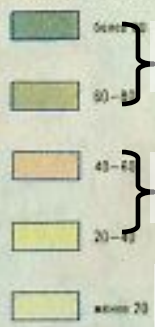
Доля городского населения в разных странах (в %)





# Уровень урбанизации

УДЕЛЬНЫЙ ВЕС ГОРОДСКОГО НАСЕЛЕНИЯ (в процентах)




более 50%

от 20 до 50%

менее 20%


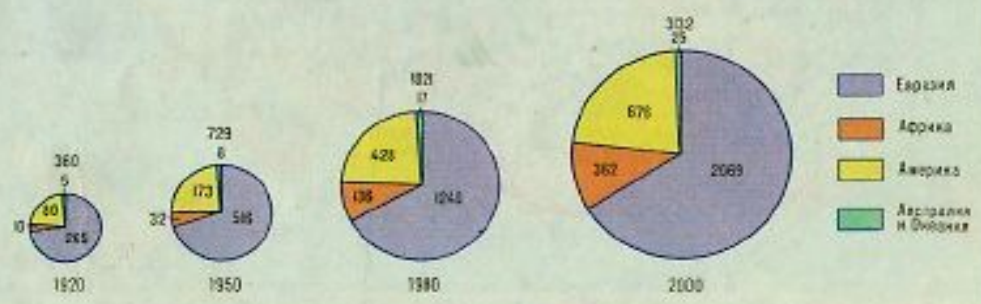
ГОРОДА С НАСЕЛЕНИЕМ МЕНЬШЕ И БОЛЬШЕ ЖИТЕЛЕЙ



Масштаб 1:30 000 000



ЧИСЛЕННОСТЬ ГОРОДСКОГО НАСЕЛЕНИЯ (млн. человек)







**ЛОЖНАЯ УРБАНИЗАЦИЯ** - стремительный рост численности городского населения, не сопровождающийся ростом числа рабочих мест => появление неблагоустроенных трущоб.

**РУРБАНИЗАЦИЯ** - распространение городских форм жизни в сельских поселениях, за счет миграции в них городских жителей.

**СУБУРБАНИЗАЦИЯ** - процесс роста и развития пригородной зоны крупных городов, при этом темпы развития городов-спутников более высокие, чем темпы развития ядра агломерации.





Несмотря на быстрый рост городов, около 1/2 населения мира еще живет в сельской местности, а общее число сельских населенных пунктов составляет 20 млн. Групповая форма расселения преобладает в России, в зарубежной Европе, Китае, Японии. Фермы наиболее распространены в США, Канаде, Австралии.

В районах кочевого скотоводства постоянные поселения вообще отсутствуют, это характерно для Монголии, а так же для коренных народов севера России, Канады, США.

# **Домашнее задание**

**Тема 3 §4 (в учебнике В.П. Максаковского).**

**Выполните задание к уроку.**

**На контурную карту мира нанести:**

- 1. Крупнейшие города мира**
- 2. Мегалополисы**
- 3. Высокоурбанизированные,  
среднеурбанизированные,  
слабоурбанизированные страны  
(по 5 примеров)**