

Использование информационных технологий на уроках географии


**представляет учитель
географии СОШ № 34**

**Загария Ирина
Владимировна**



**Не бойся, что не знаешь -
бойся, что не научишься.**

Китайская мудрость



Современный учитель географии должен:

- **знать основы информатики;**
- **владеть современными операционными системами и текстовым редактором;**
- **учиться использовать действующие учебные компьютерные программы.**





ПЕДАГОГИЧЕСКИЕ ПРОБЛЕМЫ СОШ №34 :

- Внедрение инновационных технологий в учебно-воспитательный процесс.
- Воспитание чувства патриотизма как основной черты гражданина независимой Украины.
- Формирование социальной и здоровьесберегающей компетентности учащегося.
- Приемственность между начальной и основной школой.


Зависимость между методами усвоения материала и способностью восстанавливать приобретенные знания через определенное время



75% информации

Защита ученических проектов









**Работа учащихся с
тестами**

Направления работы на уроках географии:

- демонстрация материала;
- практическая работа;
- проверка знаний;
- самостоятельная работа учащихся.





Погода



Погода – это состояние нижнего слоя атмосферы в данное время в данной местности.

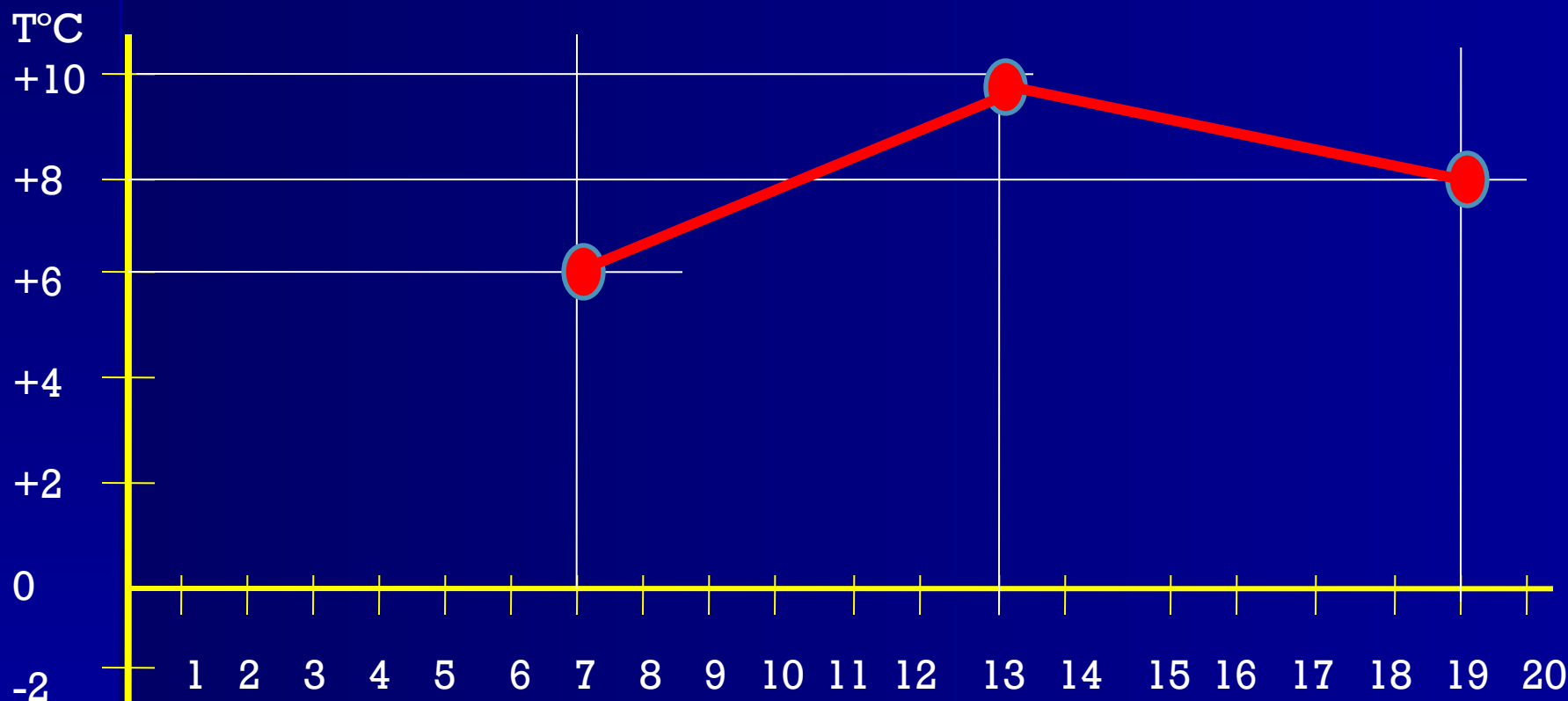




Возможности програми Power Point очень широкие, кроме изображения сюди можна вносить и звук (сделать сопровождение своим голосом, вставить музыкальные фрагменты классической или современной музыки, внести запись звуков природы – шум воды, щебет птиц, шелест листьев).

Построение графика хода температур

7ч	13ч	19ч	Среднесуточная t	Амплитуда колебания t
+6°C	+10°C	+8°C	+8	4



Вопрос 1

Страна, родной язык которой является самым распространенным языком в мире?

A) Испания

**B)
Великобритания**

C) Португалия

D) Германия

**Привет!
Ну что,
приступим
к работе?**

