

Рекорды планеты

*Презентация подготовлена
учителем географии
МОУ СОШ №73 г. Ульяновска
Борщ Еленой Александровной*

Самая длинная река - Нил




- *Расположена на материке Африка*
- *Длина 6671 км*
- *Фактически состоит из двух рек – Белый Нил, Голубой Нил*

Тест

Самая полноводная река- Амазонка

- *Находится на материке Южная Америка*
- *Площадь бассейна – 7180 тыс.км*
- *Имеет 500 притоков*




Большой Каньон Колорадо

- *Находится на материке Северная Америка*
- *Глубина до 1800 м*
- *Протяженность 320 км*



Самый высокий водопад - Анхель

- *Находится на материке Южная Америка*
- *Высота 1054 м*
- *Открыт в 1935 г. англичанином Анхелем*



Тест

Самый широкий водопад - Игуасу



- *Находится на материке Южная Америка*
- *Высота 86 м*
- *Ширина 3.5 км*
- *Расположен на одном из притоков реки Парана*

Самое глубокое озеро- Байкал



- Расположено на материке Евразия (Россия)
- Максимальная глубина – 1620 м
- Возраст 15 млн. лет
- Впадает 350 рек, вытекает 1 (Ангара)

Тест

Самое длинное озеро-Танганьика

- *Находится на материке – Африка*
- *Длинна составляет 650 км*
- *Максимальная глубина 1470 м, уступает лишь Байкалу*



Самое высокогорное озеро- Титикака



- *Находится на материке Южная Америка*
- *Высота над уровнем моря почти 4000м*
- *По берегам озера живет племя уру.*

Самое большое озеро – Каспийское море

- *Находится на
материке Евразия*
- *Площадь 386 тыс км²*
- *Наибольшая глубина
1025 м*



Пересыхающее озеро Чад




- *Расположено на материке Африка*
- *За последние 35 лет уменьшилось в размерах в 20 раз*

Самые большие горные ледники - Гималаи

- Расположены на материке Евразия*
- Толщина за последние 10 лет уменьшилась на 10-15 см*



Самый большой ледник - ледник Ламберта



- 1. Находится на материке Антарктида**
- 2. Ширина 65 км**
- 3. Длина 700 км**
- 4. Содержит 12% запасов пресной воды на Земле**

Проверь свои знания!

Самый высокий водопад:

- Игуасу Ниагарский Анхель Амазонка

Самая длинная река:

- Конго Нил Амазонка Танганьика

Самое длинное озеро:

- Байкал Титикака Танганьика Чад

Озеро Титикака находится на материке:

- Евразия Северная Америка Африка Южная Америка

Максимальная глубина озера Байкал:

- 1050 м 500 м 2050 м 1620 м

коне

ц

Молодец!!!

Тест