

# СУША

Южная Америка.  
Антарктида. Австралия.

Урок по природоведению 5 класс  
Учитель: МОУ «СОШ №5» г. Балаково  
Лушина Любовь Сергеевна.





## ЦЕЛЬ УРОКА:

Расширять знания о суше планеты  
Земля, материках.





## Задачи урока:

- 1) Дать общую характеристику материков;
- 2) Познакомиться с яркими отличиями природы материков;
- 3) Учиться сравнивать, выделять главное, обобщать;
- 4) Расширять кругозор;
- 5) Воспитывать любопытство.



# Давайте вспомним!

- Самый большой материк планеты Земля.
- Самый Северный материк планеты Земля.
- Самый жаркий материк планеты Земля.
- Какие части света располагаются на материке Евразия.
- Самая высокая вершина Евразии.
- Самое глубокое озеро Евразии.
- Самая большая пустыня Африки.
- Самое большое озеро Африки.
- Самая крупная река Северной Америки.
- Назовите крупные озёра Северной Америки.



# Южная Америка – самый влажный материк

Южная Америка – относится к южным материкам

Площадь (включая острова) –  
18 280 000 кв.км

Длина береговой линии - 32 000 км

Средняя высота суши над уровнем океана - 580 м

Протяженность Южной Америки:  
с севера на юг - 7 200 км

с запада на восток - 5 000 км


Самая северная точка - мыс Гальинас.

Самая южная точка - мыс Фрауэрд.


Самая восточная точка - мыс Кабу-Бранку.

Самая западная точка - мыс Париньяс






# Самые длинные коры - Анды





# Самая Высокая гора Аконкагуа – 6960 м



Самая низкая точка располагается  
на полуострове Вальдес – «-40»м






**Длиннейшая река Амазонка  
вместе с Мараньоном – 6437м**



**Самое большое озеро  
Маракайбо - 16 300 кв. км**



Самое глубокое озеро  
Титикака - 304 м



**Крупнейший остров Огненная  
земля - 48 тыс.кв.км**




# Вулкан Тупунгато





# Водопад Анхель





# Ледник Упсала



[mongabay.com](http://mongabay.com)



# Бразилия – одна из крупных стран мира





**Один из 17 великолепных  
мостов Южной Америки**



# Самые большие кошки жили в Южной Америке




**Одна из самых крупных  
кошек - ПУМА**



**Самый большой жук в мире живёт В Южной Америке**





**Самая маленькая птичка  
мира - Колибри**



# Самые маленькие лягушки в Южной Америке



# Австралия – самый маленький материк





# Австралия – самый сухой материк

Площадь (включая острова) –

8 971 000 кв. км

Площадь Австралии - 7 636 000 кв.км

Длина береговой линии - 19 600 км

Средняя высота суши над уровнем

океана - 350 м

Протяженность Австралии и  
Океания:

с севера на юг - 3 200 км

с запада на восток - 4 100 км

Самая северная точка - мыс Йорк.

Самая южная точка - мыс Юго-  
Восточный.

Самая восточная точка - мыс Байрон.

Самая западная точка - мыс Стип-  
Пойнт.





# Большой Барьерный риф







# Рельеф Австралии





# Вулкан Мауна - Лоа






# Гора Костюшко



# Самая большая река - Мурей



# Самое крупное озеро Эйр



# Крупный ледник - Тасмана



# Остров Фиджи





# Животные Австралии







# Золотое побережье Австралии

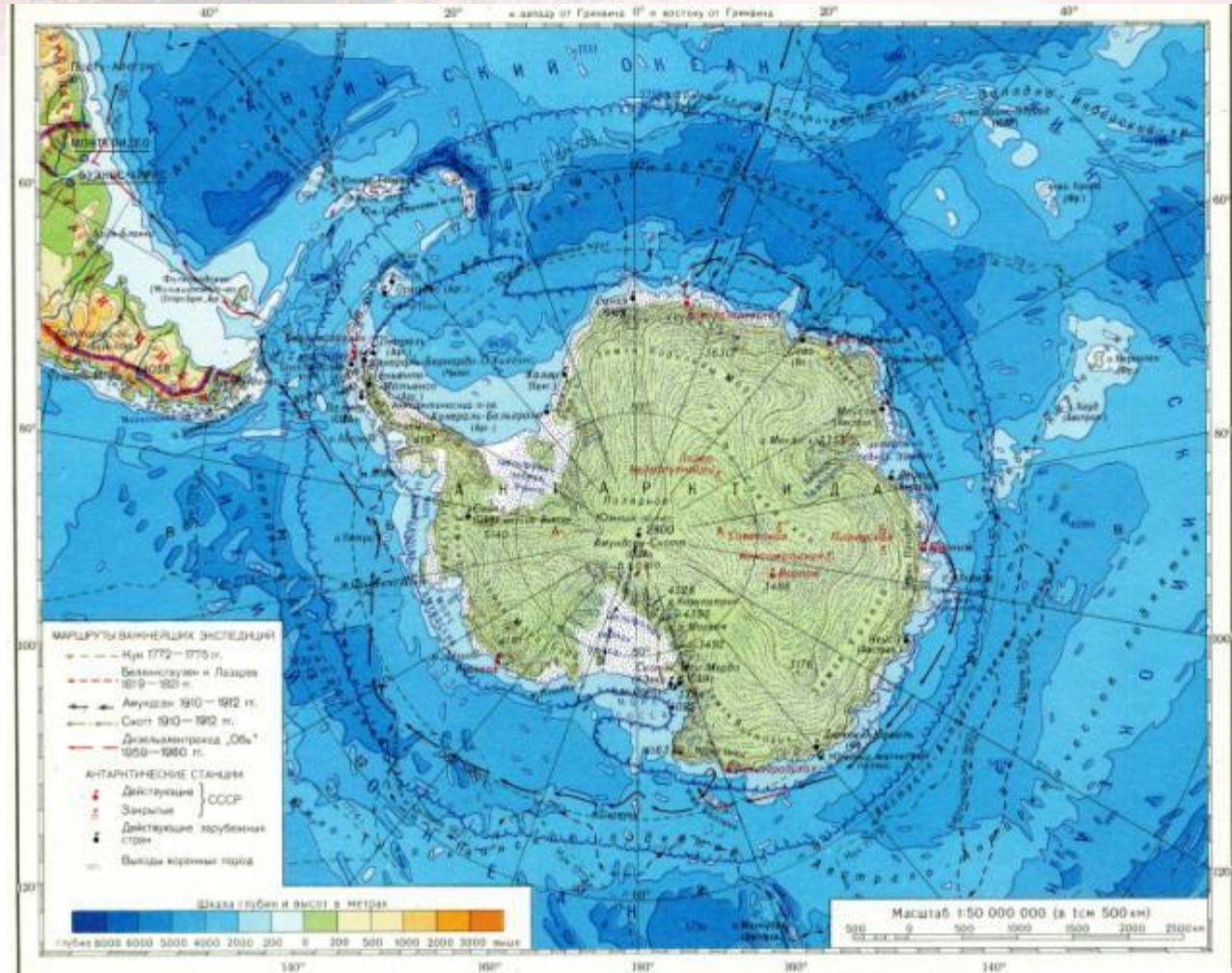


# Курортный город - Сидней





# Самый холодный материк Антарктида



# Антарктида

Площадь (включая острова) –

14 110 000 кв. км

Площадь островов - 75 700 кв. км

Длина береговой линии - 30 000 км

Средняя высота суши над уровнем

океана - 2 040 м


Свыше 90% территории покрыто  
льдом.

Средняя толщина - 1 720 м.

Наибольшая - св. 4 300 м.

Объем 24 млн. куб. км., около 90%  
объема пресных вод Земли.





**Самая высокая точка –  
Массив Винсона**







# Вулкан Эребус





# Животные Антарктиды



# Антарктида – Мировой запас пресной воды



# Что же мы узнали?



- Самый влажный материк?
- Самый маленький и сухой материк?
- Самый холодный материк?
- Самые длинные горы?
- Самая высокая точка Антарктиды?
- Самая низкая отметка Южной Америки?
- Самое крупное озеро Австралии?
- Самое глубокое озеро Южной Америки?
- Самая маленькая птичка и где она живёт?



# Домашнее задание:

- Стр. 78 – 84
- Вопросы и задания на стр. 84
- Составить 2-3 вопроса, связанных с показом географических объектов на карте.
- Составить памятку туристу, отправляющемуся в Австралию.
- Составить рекламное объявление для туриста, отправляющегося в Южную Америку.



**Спасибо за внимание!!!**

