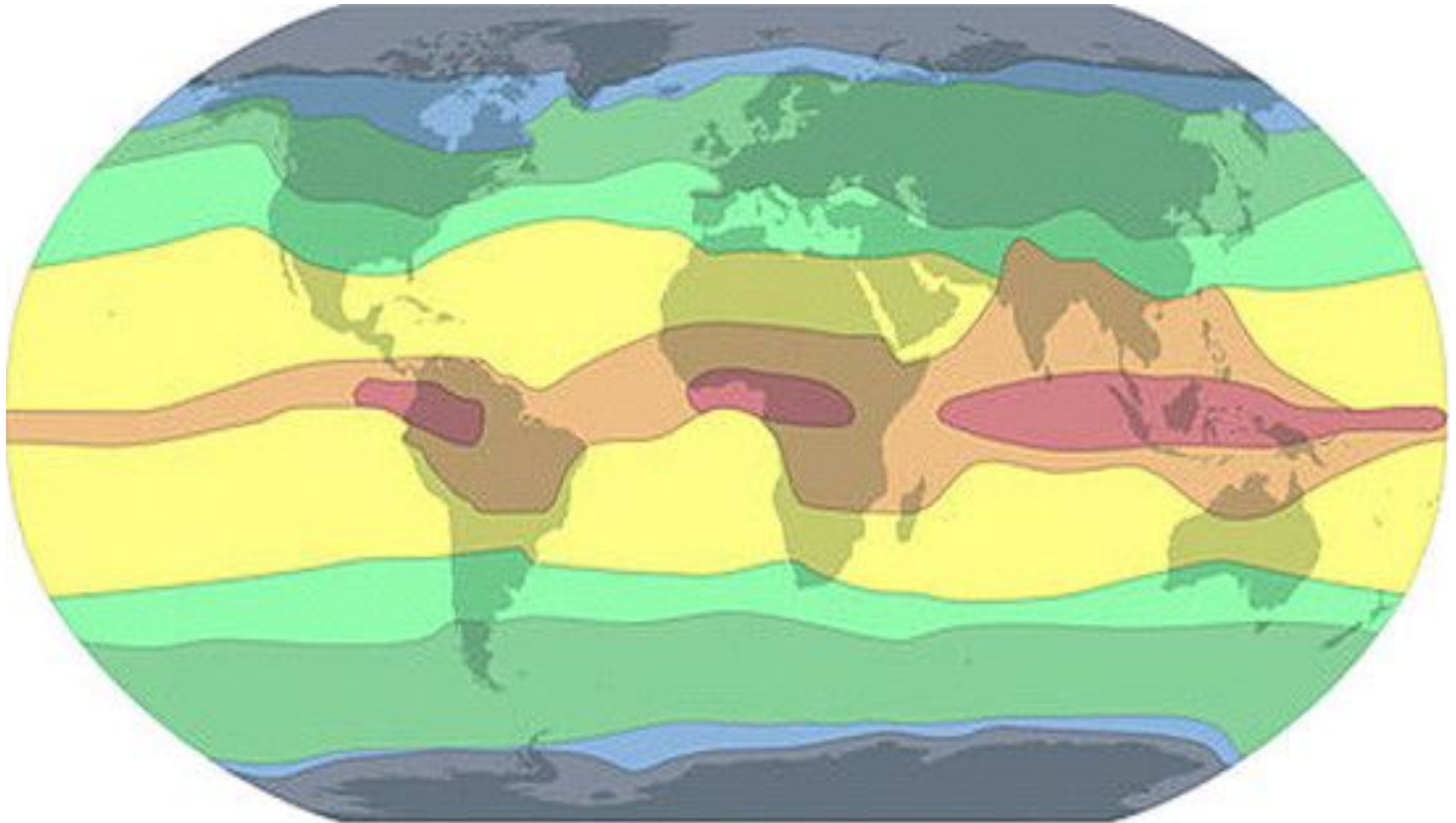


Климат Северной Америки



Подготовила учитель географии лицея №1 п. Добринка Панина О.В.

В каких климатических поясах находится Северная Америка?



- | | | |
|------------------------------------|-------------------|----------------|
| Арктический и антарктический | Субтропические | Экваториальный |
| Субарктический и субантарктический | Тропические | |
| Умеренные | Субэкваториальный | |

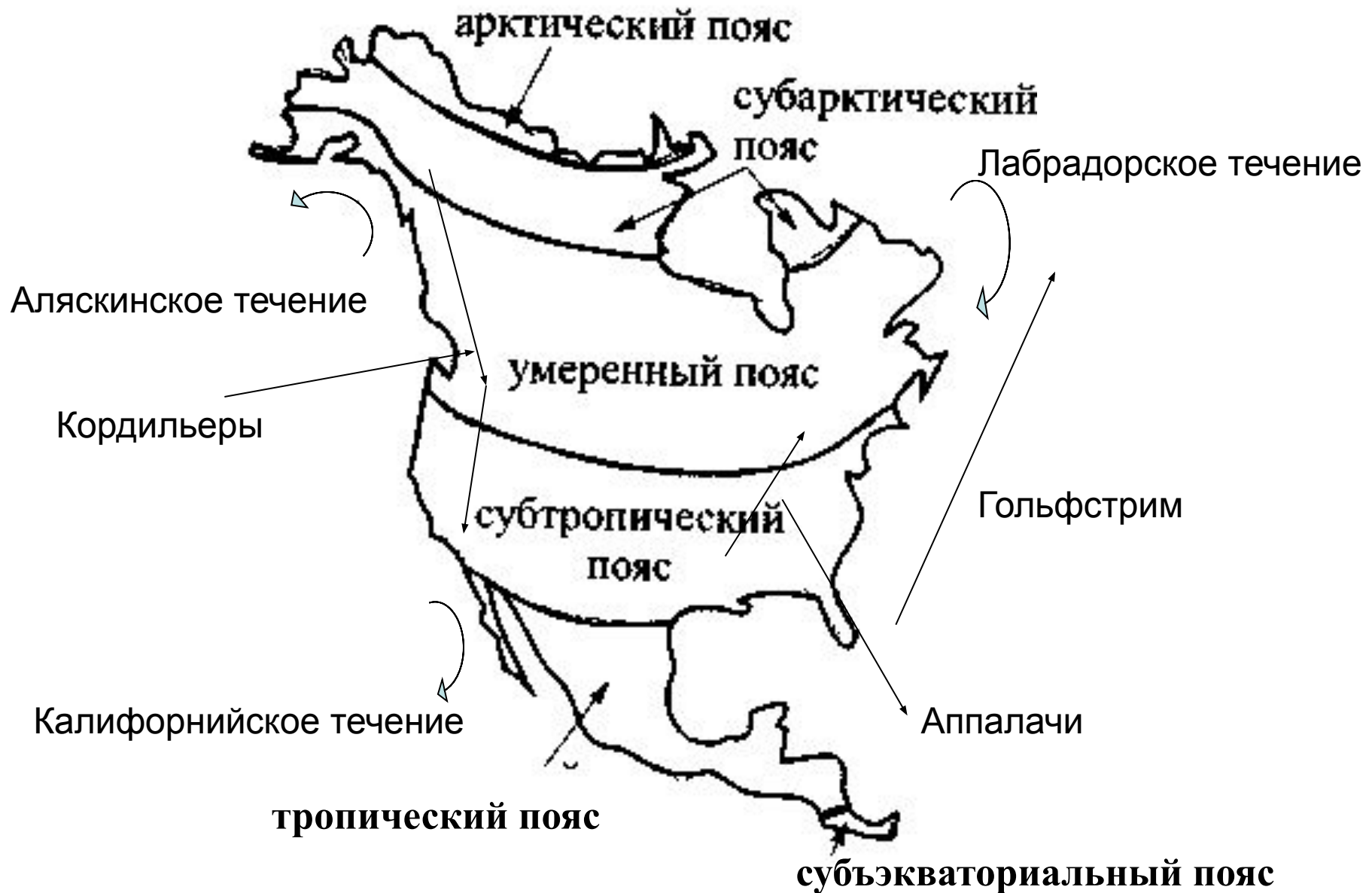
Задание:

Подписать климатические пояса и указать климатообразующие факторы



ПРОВЕРКА:

Климатообразующие факторы Северной Америки



Характеристика климатов Северной Америки

<i>Климатический сектор</i>	<i>Общая характеристика климата</i>
Умеренный климатический пояс	
Западный	
Центральный	
Муссонный	
Субтропический климатический пояс	
Западный (средиземноморский)	
Центральный (континентальный)	
Восточный (муссонный)	
Тропический климатический пояс	
Западный	
Центральный	
Восточный	

ПРОВЕРКА:

<i>Климатический сектор</i>	<i>Общая характеристика климата</i>
Умеренный климатический пояс	
Западный	теплое влажное лето и относительно теплая сухая зима (сказывается влияние теплого течения и нахождение на наветренных склонах)
Центральный	большие колебания температуры в течение года (вызванное свободным прохождением воздушных масс через весь материк)
Муссонный	влажное дождливое лето и холодная зима.
Субтропический климатический пояс	
Западный (средиземноморский)	дождливая и прохладная зима и теплое сухое лето
Центральный (континентальный)	сухое жаркое лето и относительно холодная сухая зима
Восточный (муссонный)	дождливое лето и относительно сухая зима
Тропический климатический пояс	
Западный	сравнительно дождливо на наветренных склонах, кроме полуострова Калифорния
Центральный	отличается сухостью
Восточный	сравнительно дождливо на наветренных склонах

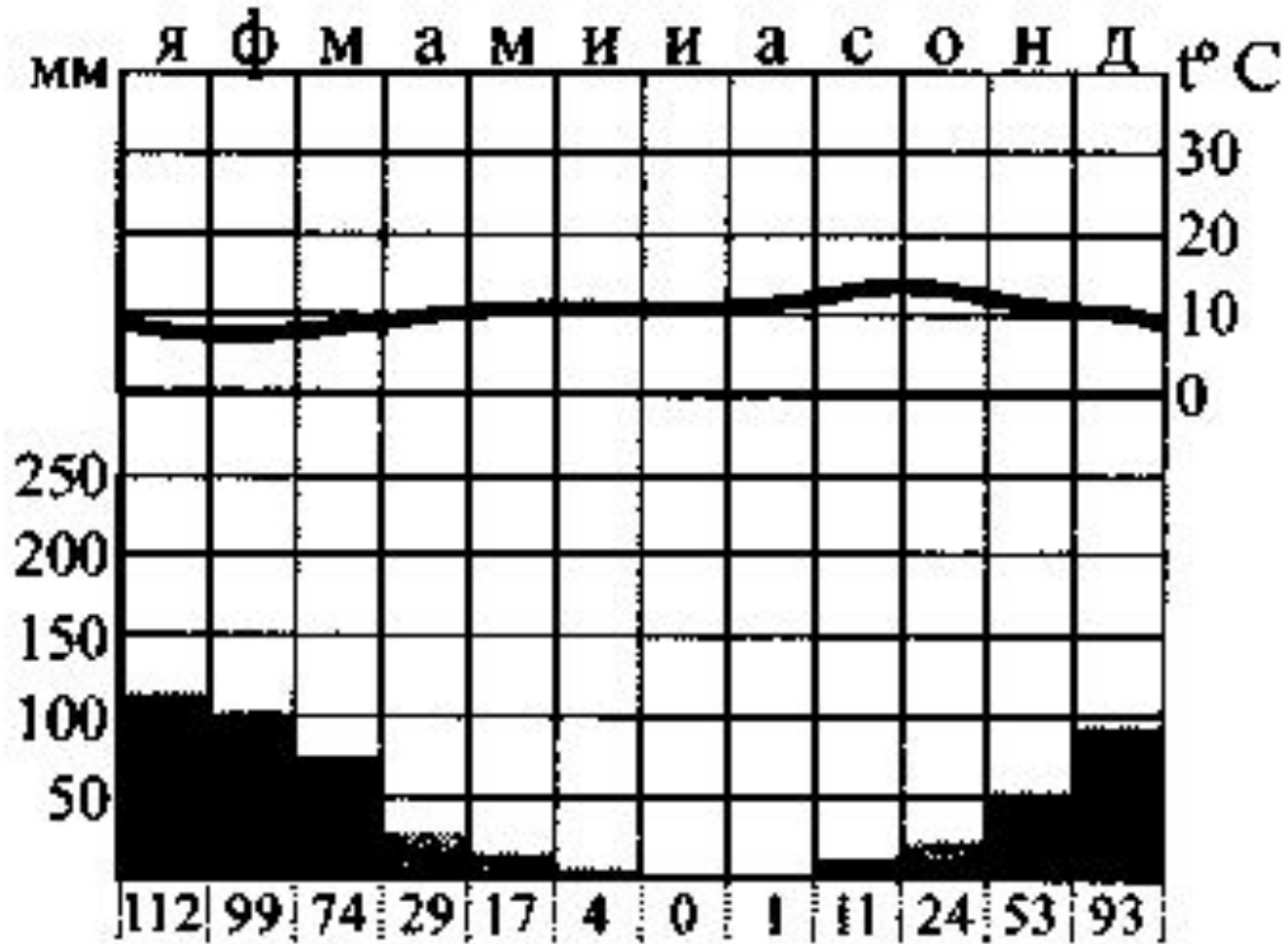
Практическая работа «Субтропический пояс Северной Америки»

<i>Территория</i>	<i>Средняя температура января июля</i>		<i>Кол-во осадков</i>	<i>Режим выпадения осадков</i>	<i>Воздушные массы</i>	<i>Тип климата</i>
П-ов Калифорния						
П-ов Флорида						

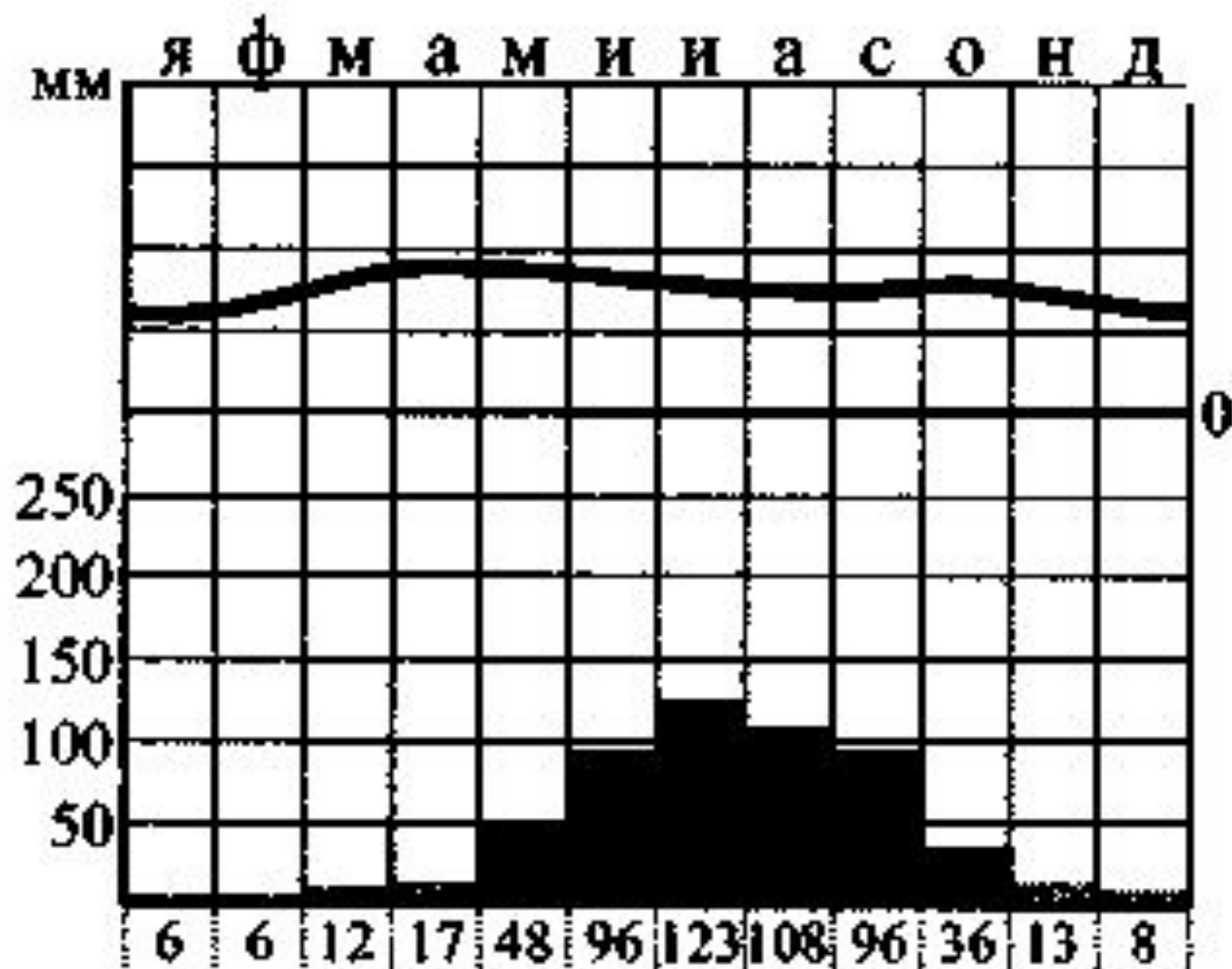
Вывод:

Определить типы климата по климатограммам

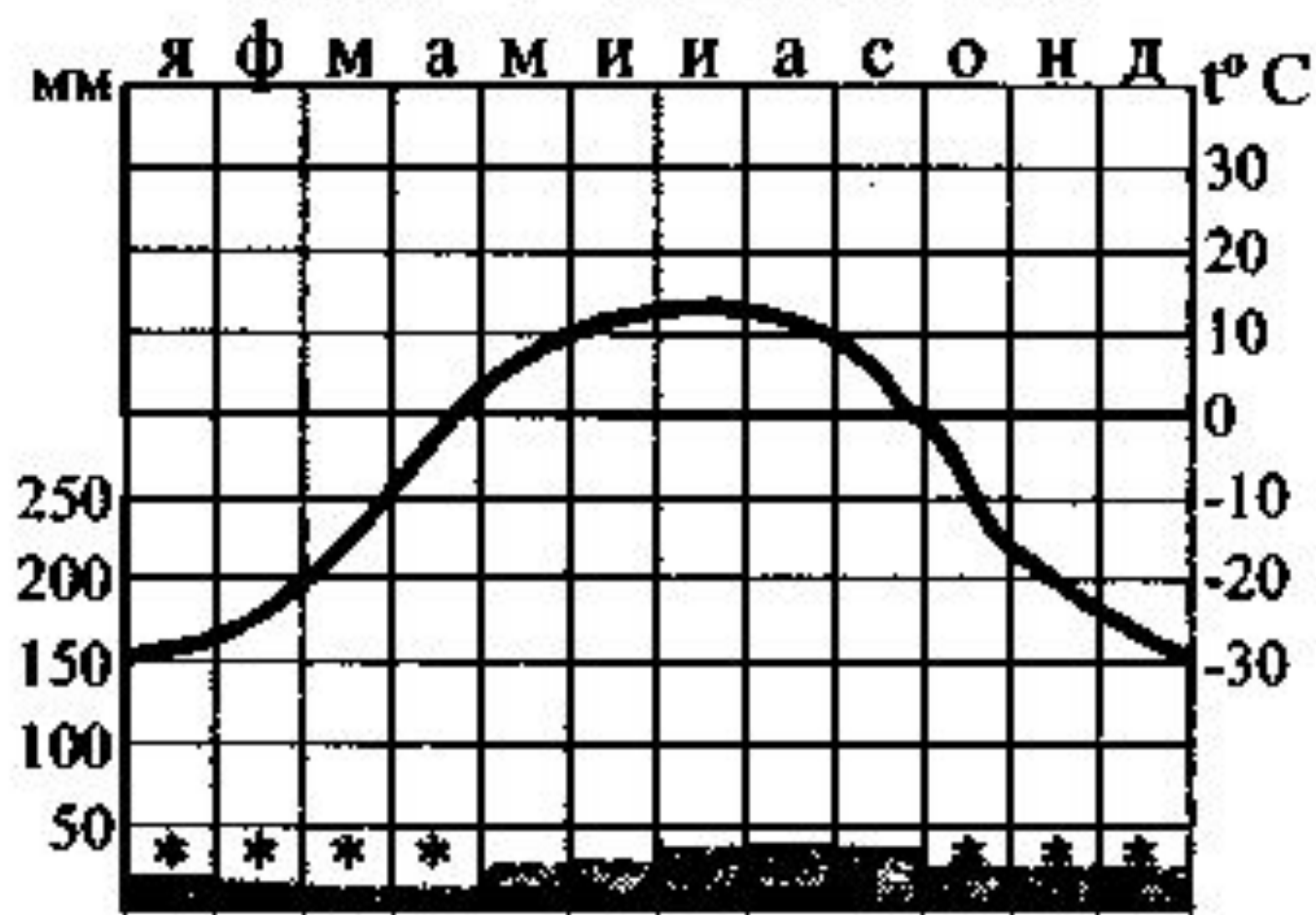
Сан-Франциско 37° с. ш., 122° з. д.



Мехико 19° с. ш., 99° з. д.



Доусон 64° с. ш., 139° з. д.



Справочные данные

- Самая высокая температура +57°C отмечена в Долине Смерти
- Самая низкая температура -68 °C отмечена в Форт-Гуд-Хоп
- Max среднегодовое количество осадков 3830 мм зафиксировано в Кетчикане
- Min среднегодовое количество осадков 68 мм зафиксировано в Юрике
- Самое солнечное место находится в штате Аризона, 90% дней в году - солнечные
- Max количество снега 25,4 м зафиксировано на горе Рейнер



СПАСИБО ЗА
ВНИМАНИЕ =)

