
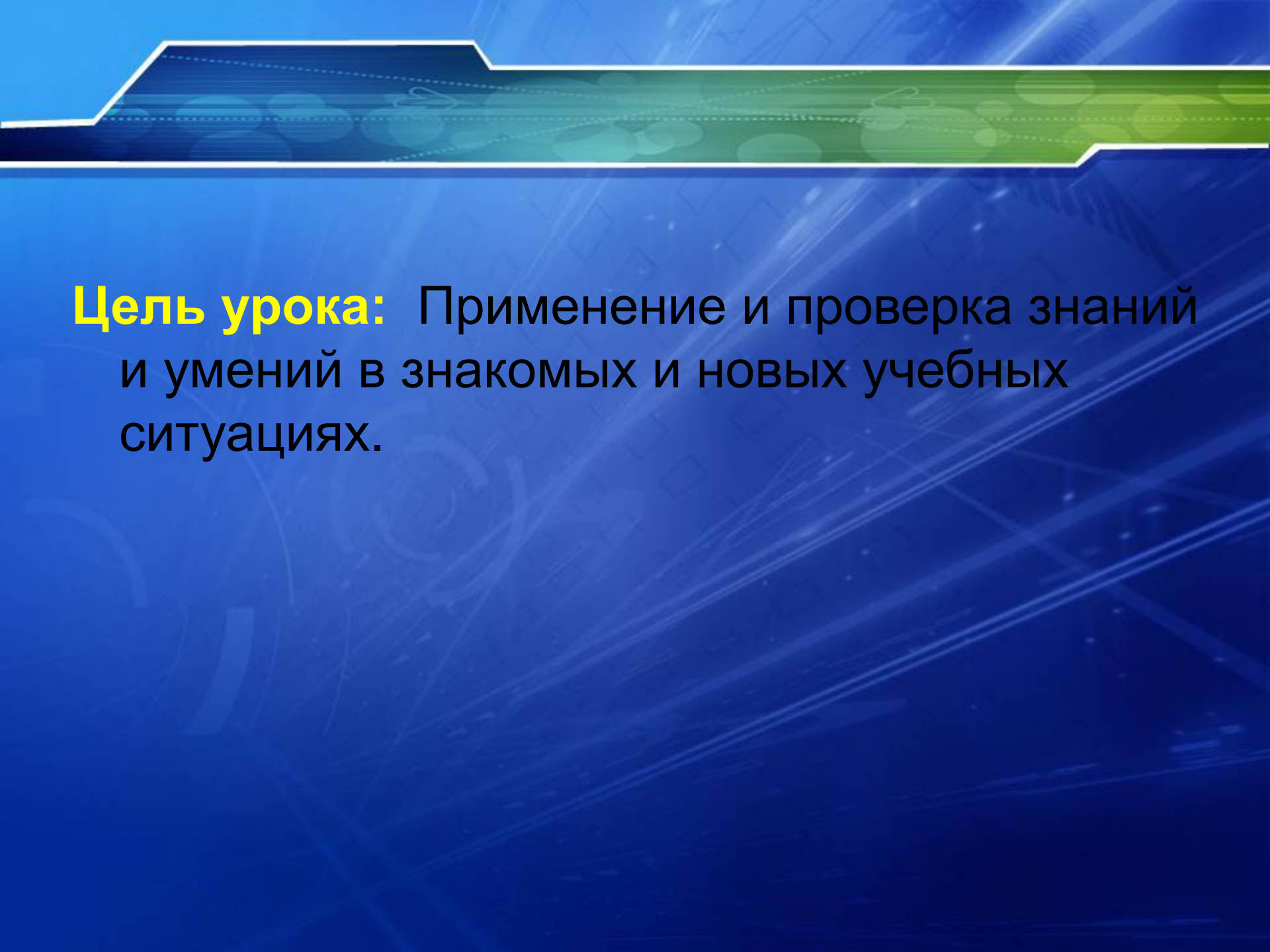


Мировой океан и его части



Разработала: Кохан С. П.,
учитель географии
МБОУ СОШ № 19
г. Белово
Кемеровской области



Цель урока: Применение и проверка знаний и умений в знакомых и новых учебных ситуациях.

Дидактическая задача:

Наша планета-Земля или океан.

Площадь поверхности Земли = 510 млн.100 тыс.
км²

Площадь поверхности океана = 361 млн.тыс.км².
29%-суша, а 71№- океан.

Объем вод-1/800 от объема планеты.

- Почему нашу планету называют Землей , а не Океаном?

Информация: Мировой океан.

- Термин «Мировой океан» был предложен российским океанологом Ю. М. Шокальским в 1917 г.
- Мировой океан представляет собой единое водное пространство, которое окружает материки и острова и обладает общим солевым составом.

Материки и острова делят Мировой океан на четыре части – океаны.

Океаны Земли:

- ✓ Тихий океан - 180 млн км²
- ✓ Атлантический океан - 92 млн. км²
- ✓ Индийский океан - 76 млн. км²
- ✓ Северный Ледовитый океан - 15 млн. км².


Части Мирового океана



Моря

Заливы

Проливы

- 
- **Море** - часть Мирового океана, отделенная участками суши или поднятиями дна, отличающаяся от него свойствами воды, течениями, живыми организмами.

Моря

Окраинные, которые расположены по окраинам материков:


Японское, Аравийской, Берингово, Северное.

Внутренние, внутриконтинентальные, которые далеко вдаются в сушу:

Красное, Чёрное, Средиземное, Балтийское.

Океанические (межостровные), которые отделены от океана островами:

Море Баффина (Сев. Ледов. Океан).



Залив - участок водной поверхности океана, вдающийся в сушу, но свободно сообщаемый с основной частью водоема.

Пролив - относительно узкое водное пространство, ограниченное с двух сторон сушей.



Суша в океане



Материки



Острова

Материки – огромные части суши, разделяющие океаны.

Общая площадь материков – 149,8 млн. км²

- Самый большой материк (в млн. км²)

Евразия – 54,9

- Африка – 30,3

- Северная Америка – 21,2

- Южная Америка – 17,8

- Антарктида – 14,1

- Австралия – 8,5

- **Острова** – сравнительно небольшие участки суши, окружённые водой.
- **Архипелаг** – группа островов, лежащих недалеко друг от друга.
- Архипелаги – **Гавайские, Японские, Филиппинские острова** .

План описания географического положения океана

1. В каком полушарии находится океан.
2. Какие материки омывает океан.
3. моря внутренние и окраинные.
4. Заливы.
5. Проливы, соединяющие океан с другими океанами.
6. Крупные острова.

Домашнее задание §31

Подписать на контурной карте океаны, моря, заливы, проливы, которые упоминаются в данном тексте.