

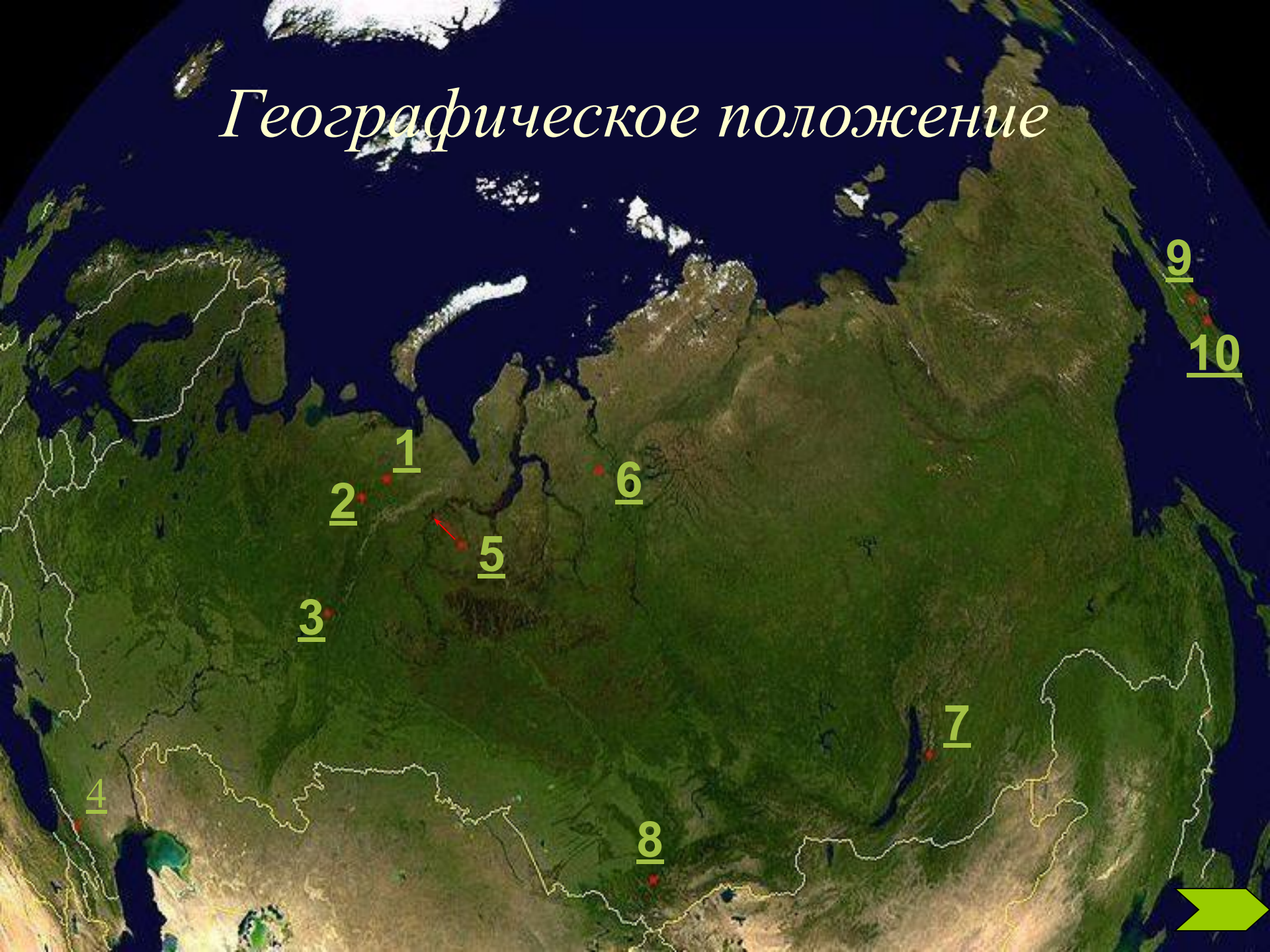
# *Уникумы природных комплексов России*

Учитель Географии  
МБОУ «Кунашакская СОШ»  
Зиннатуллина Минзия Гатауовна

*Уникумы природных комплексов  
России*



# *Географическое положение*



9

10

1

2

6

5

3

4


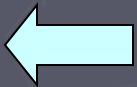
7

8

# Столбы выветривания


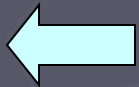


Уникальный геологический памятник на горе Мань-Пупу-нёр (республика Коми). Около 200 миллионов лет назад на месте каменных столбов были высокие горы, по прошествии тысячелетий слабые породы разрушились и до наших дней дошли только твердые сланцы. прежде Столбы Выветривания являлись объектами культа манси. манси обожествляли грандиозные каменные изваяния, поклонялись им, но подниматься на Маньпупунёр было величайшим грехом.




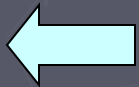
# Леса Коми

Самые большие нетронутые леса в Европе (территория 32 600 км<sup>2</sup>). Находятся на территории Печоро-Илычского заповедника и национального парка «Югыд Ва». Фауна лесов включает более 200 видов птиц, а также многие редкие виды рыб и млекопитающих, флора — сотни видов растений, в том числе охраняемых.



# Кунгурская ледяная пещера


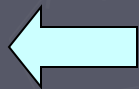
- ▶ Одна из крупнейших карстовых пещер в Европейской части России. Возраст пещеры ок. 10-12 тыс. лет. Протяженность пещеры составляет около 5700 м, из них 1,5 км оборудовано для посещения туристами.



# Эльбрус

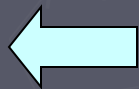



Высочайшая вершина России, нередко Эльбрус также называют высочайшей европейской вершиной. Представляет собой двухвершинный конус вулкана.



# Обь

- ▶ Самая протяжённая река в России и вторая по протяжённости в Азии. Река образуется на Алтае слиянием рек Бии и Катуня. На севере река впадает в Карское море, образуя залив (около 800 км длиной), который носит название Обская губа.


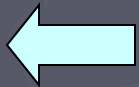




# Верхнетазовский заповедник


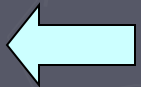


- ▶ Государственный заповедник. Расположен на территории Красноселькупского района Ямало-Ненецкого автономного округа. Общая площадь 631 308 га. В фауне заповедника насчитывается около 35 видов млекопитающих, 20 видов рыб, 149 видов птиц, во флоре около 310 видов сосудистых растений. На леса в заповеднике приходится 534,9 тыс. га и на болота — 90,7 тыс. га.



# *Байкал*

- ▶ Глубочайшее озеро планеты Земля, крупнейший природный резервуар пресной воды. Озеро и прибрежные территории отличаются уникальным разнообразием флоры и фауны, большая часть видов эндемична.





## *Уральские горы*

▶ Уральские горы — горная система, расположена между Восточно-Европейской и Западно-Сибирской равнинами. Длина более 2000 (с Пай-Хоем и Мугоджарами — более 2600) км, ширина от 40 до 150 км. Уральские горы образовались в позднем палеозое в эпоху интенсивного горообразования (герцинская складчатость). Формирование горной системы Урала началось в позднем девоне (около 350 млн лет назад) и закончилось в триасе (около 200 млн лет назад).




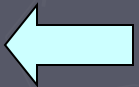

photo.scrolls.combats.com

## *Каспийское море*

Каспийское море, крупнейший в мире замкнутый водоём на территории России. Нередко рассматривается как величайшее озеро Земли, что неточно, так как по своим размерам, характеру процессов и истории развития К. м. является морем. Название получило от древних племён каспиев, обитавших в восточной части Кавказа. Другие исторические названия — Гирканское, Хвалынское (Хвалисское), Хазарское.


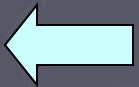
# Алтай

- ▶ Сложная система самых высоких в Сибири хребтов, разделённых глубокими долинами рек и обширными внутригорными и межгорными котловинами.




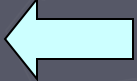
# Ключевская сопка

- ▶ Действующий вулкан на востоке Камчатки(за 270 лет произошло более 50 сильных извержений), наиболее высокий активный вулкан в Евразии. Возраст вулкана приблизительно 7 000 лет. Последнее извержение произошло в 2009 году — до него высота вулкана составляла 4 750 м, сейчас она приближается к 5 000 метрам.



# Долина гейзеров

- ▶ Вулканический каньон шириной около 2 км и длиной чуть более 4 км. Одно из наиболее крупных гейзерных полей мира и единственное в Евразии. Расположено на Камчатке в Кроноцком биосферном заповеднике. Здесь находятся около 20 крупных гейзеров и множество источников, периодически выбрасывающих фонтаны почти кипящей воды (более 95° С) или горячего пара.



► Каспийское море:

<http://slovari.yandex.ru/~%D0%BA%D0%BD%D0%B8%D0%B3%D0%B8/%D0%91%D0%A1%D0%AD/%D0%9A%D0%B0%D1%81%D0%BF%D0%B8%D0%B9%D1%81%D0%BA%D0%BE%D0%B5%20%D0%BC%D0%BE%D1%80%D0%B5>

► Изображения Каспийского моря:

[http://www.regional-studies.ru/sites/default/files/img/kaspiy\\_0.jpg](http://www.regional-studies.ru/sites/default/files/img/kaspiy_0.jpg)

[http://www.easttime.ru/sites/default/files/5\\_12.jpg](http://www.easttime.ru/sites/default/files/5_12.jpg)



► Изображение уральских гор:

<http://sci.tspu.ru/SITES/posobie/geography/2491212.jpg>

<http://www.mir4you.ru/files/images/articles/skalu.jpg>

Уральские горы:

[http://ru.wikipedia.org/wiki/%D3%F0%E0%EB%FC%F1%EA%E8%E5\\_%E3%EE%F0%FB#.D0.93.D0.B5.D0.BE.D0.BB.D0.BE.D0.B3.D0.B8.D1.87.D0.B5.D1.81.D0.BA.D0.BE.D0.B5\\_.D1.81.D1.82.D1.80.D0.BE.D0.B5.D0.BD.D0.B8.D0.B5](http://ru.wikipedia.org/wiki/%D3%F0%E0%EB%FC%F1%EA%E8%E5_%E3%EE%F0%FB#.D0.93.D0.B5.D0.BE.D0.BB.D0.BE.D0.B3.D0.B8.D1.87.D0.B5.D1.81.D0.BA.D0.BE.D0.B5_.D1.81.D1.82.D1.80.D0.BE.D0.B5.D0.BD.D0.B8.D0.B5)

# Список литературы и др. источники

- ▶ *Большая советская энциклопедия. «Большая российская энциклопедия», 2003*
- ▶ *Географический энциклопедический словарь. «Советская энциклопедия», 1988*
- ▶ *География. Справочник школьника. «Слово», 1997*
- ▶ *[ru.wikipedia.org](http://ru.wikipedia.org) - Википедия*

