


# История заселения территории России

Автор: Ежова С.В., учитель  
химии, географии МБОУ СОШ  
№ 11, г. Кемерово

# План урока:

- Заселение территории России: основные этапы

A large black left bracket and a large yellow right bracket are positioned at the top of the slide, with a thin yellow horizontal line extending between them across the width of the page.

«История России – есть история  
страны, которая  
колонизируется, а область  
колонизации в ней расширялась  
вместе с государственной ее  
территорией»

В.О. Ключевский



План  Москвы



IX X XI XII XIII XIV XV XVI

XXI







План Москвы

IX XI XII XIII XIV XV XVI XXI





План Москвы



IX X **XI** XII XIII XIV XV XVI

XXI





# Начальный этап


Ареалы расселения восточных славян:

- **Меридиональная полоса** – вдоль торгового пути «из варяг в греки»

Киев, Великий Новгород, Смоленск, Псков




- Междуречье Оки и Волги – Ярославль, Владимир, Суздаль, Ростов Великий





# [ XIII век ]

- Формирование центра русских земель с главным городом – Москва (1147г, Юрий Долгорукий)
- Заселение северных и северо-восточных территорий: бассейны рек Северной Двины, Печоры, Камы, выход на побережье Белого моря



# XII – XVI века

- Освоение южных и восточных территорий:

Присоединение районов Поволжья, Прикамья, бассейны реки Волги и Урала

Присоединений Казанского и Астраханского ханств





План Москвы



IX X XI XII XIII XIV XV XVI

XXI







План Москвы



IX X XI XII XIII XIV XV XVI

XXI





НОРБЮГ



План Москвы



IX X XI XII XIII XIV XV XVI XXI



# Россия – многонациональное государство

Россия становится  
многонациональным  
государством. На ее территории  
кроме православных русских  
мусульман (татары, башкиры),  
удмурты (вотяки), марийцы,  
чуваши, мордва и другие

# Освоение восточных земель

## Основные события:

- Поход Ермака в Западную Сибирь (1582г)
- Курбат Иванов – открытие озера Байкал
- Иван Москвитин – выход на побережье Охотского моря Тихого океана (1639г)
- В. Атласов – Поход на Камчатку (1696г)
- С. Дежнев – открытие прохода из Северного ледовитого океана в Тихий

# XVII век

- Первая и вторая Камчатские экспедиции под руководством Витуса Беринга: открытие пролива между Азией и Америкой, исследование Камчатки, Командорских островов
- Великая Северная экспедиция: северное и северо-восточное побережье Северного Ледовитого океана
- Арктические экспедиции: Новосибирские острова, Алеутские острова, Аляска



# Освоение южных земель XVII – XIX века

- Присоединение Крыма (Таврия)
- Массовое заселение Новороссии
- Война на Кавказе
- Исследование территории Урала (В.Н. Татищев)

# XIX век

- Присоединение Финляндии, Кавказа и Средней Азии
- Окончательное закрепление в Приамурье и Приморье на Дальнем Востоке
- Сельскохозяйственное освоение Сибири – массовый переезд крестьян после отмены крепостного права
- Строительство Транссибирской магистрали

# XX век

Освоение всей территории России:

- Строительство новых городов – промышленных центров), дорог
- Освоение природных богатств Западной и Восточной Сибири, Дальнего Востока







# Проблемы XXI века

- Отток населения из бывших союзных республик СССР (политика вытеснения русских),
- Отток населения из районов Крайнего Севера, Западной и Восточной Сибири, Дальнего Востока из-за ухудшения социально-экономических условий
- Отток населения из села в город

## Домашнее задание:

- § 5, ответить на вопросы

- **Творческое задание:**

Проследите на примере своей семьи как шло заселение России на примере нескольких поколений.



# [ Ресурсы ]

- Учебник: География России. В 2 кн. Кн 1: Природа, население, хозяйство. 8 класс/ В.П. Дронов, В.Я. Ром, А. А. Лобжанидзе, под ред. В.П. Дронова, М. Дрофа, 2009г
- О.В. Антушева География России: природа 8 класс. Поурочные планы к учебнику И.И. Бариновой, Волгоград, Учитель, 2005.
- Фото – Электронные уроки «Кирилл и Мефодий» 8 класс, 2005г
- Фото – 1С Образовательная коллекция: География 6-10 классы, 2005г