

Волга



**Исток Волги –
родник у деревни
Волговерховье
Осташковского района
Тверской области**

Полемика: Волга – Кама

- Существует полемичная (не являющаяся общепризнанной) точка зрения насчёт правомерности применения названия *Волга* к участку от впадения Камы до устья. С точки зрения гидрологии принято считать, что менее полноводные реки (притоки) впадают в более полноводные. Ситуация такова, что в месте слияния Волги и Камы расход воды в Каме (3 800 м³/сек) превышает расход воды в Волге.
- Таким образом Кама более полноводна, в связи с чем можно считать, что не Кама впадает в Волгу, а Волга в Каму, которая, в свою очередь, далее впадает в Каспийское море. Не случайно тюркская и арабская географическая традиция средних веков связывала исток Итиля именно с Камой.
- Однако развивая подобную теорию, можно прийти к выводу, что в Каспийское море впадает Вишера, которая в месте слияния с Камой полноводнее её.

Волга — река в Европейской части России, одна из крупнейших рек на Земле и самая длинная в Европе.

У античных авторов первых веков н. э. (Клавдий Птолемей и Аммиан Марцеллин) Волга называлась *Ра*. В средние века известна под названием *Итиль*.



- ▣ Волга берёт начало на Валдайской возвышенности (на высоте 229 м),
- ▣ Впадает в Каспийское море. Устье лежит на 28 м ниже уровня океана.
- ▣ Общее падение реки — 256 м.
- ▣ Волга - крупнейшая в мире река внутреннего стока, т.е. не впадающая в мировой океан.
- ▣ Волга принимает около 200 притоков. Левые притоки многочисленнее и многоводнее правых. Речная система бассейна Волги включает 151 тыс. рек, ручьев и временных водотоков общей протяжённостью 574 тыс. км.
- ▣ Бассейн Волги занимает около $\frac{1}{3}$ Европейской территории России и простирается от Валдайской и Среднерусской возвышенностей на западе до Урала на востоке.
- ▣ На широте Саратова бассейн резко суживается и от Камышина до Каспийского моря Волга течёт, не имея притоков. Основная, питающая часть водосборной площади Волги, от истоков до городов Нижнего Новгорода и Казани, расположена в лесной зоне, средняя часть бассейна до городов Самары и Саратова — в лесостепной зоне, нижняя часть — в степной зоне до Волгограда, а южнее — в полупустынной зоне.
- ▣ Волгу принято делить на 3 части: верхняя Волга — от истока до устья Оки, средняя Волга — от впадения Оки до устья Камы и нижняя Волга — от впадения Камы до устья.
- ▣ Кама - Крупнейший приток Волги

Вниз по Волге



Верхняя Волга

Рыбинский шлюз



Монумент «Волга»



Волга у города Мышкин



Волга в Угличе



Угличская ГЭС



Городецкий шлюз

www.trip-guide.ru



Устье Оки в Нижнем Новгороде



Чебоксарская ГЭС



Средняя Волга



Правый берег близ Казани



Кац С. В., город Пермь


Близ Казани



Близ Казани



Устье Камы




Волжский берег



Жигулевская, (Волжская, Куйбышевская) ГЭС



Куйбышевское водохранилище



Утес Степана Разина




Жигули



Змеевы горы под Саратовом



Нижняя Волга



Волгоградское водохранилище

Близ Волгограда



Вход в Волго-Донской канал



Волжская протока - Ахтуба



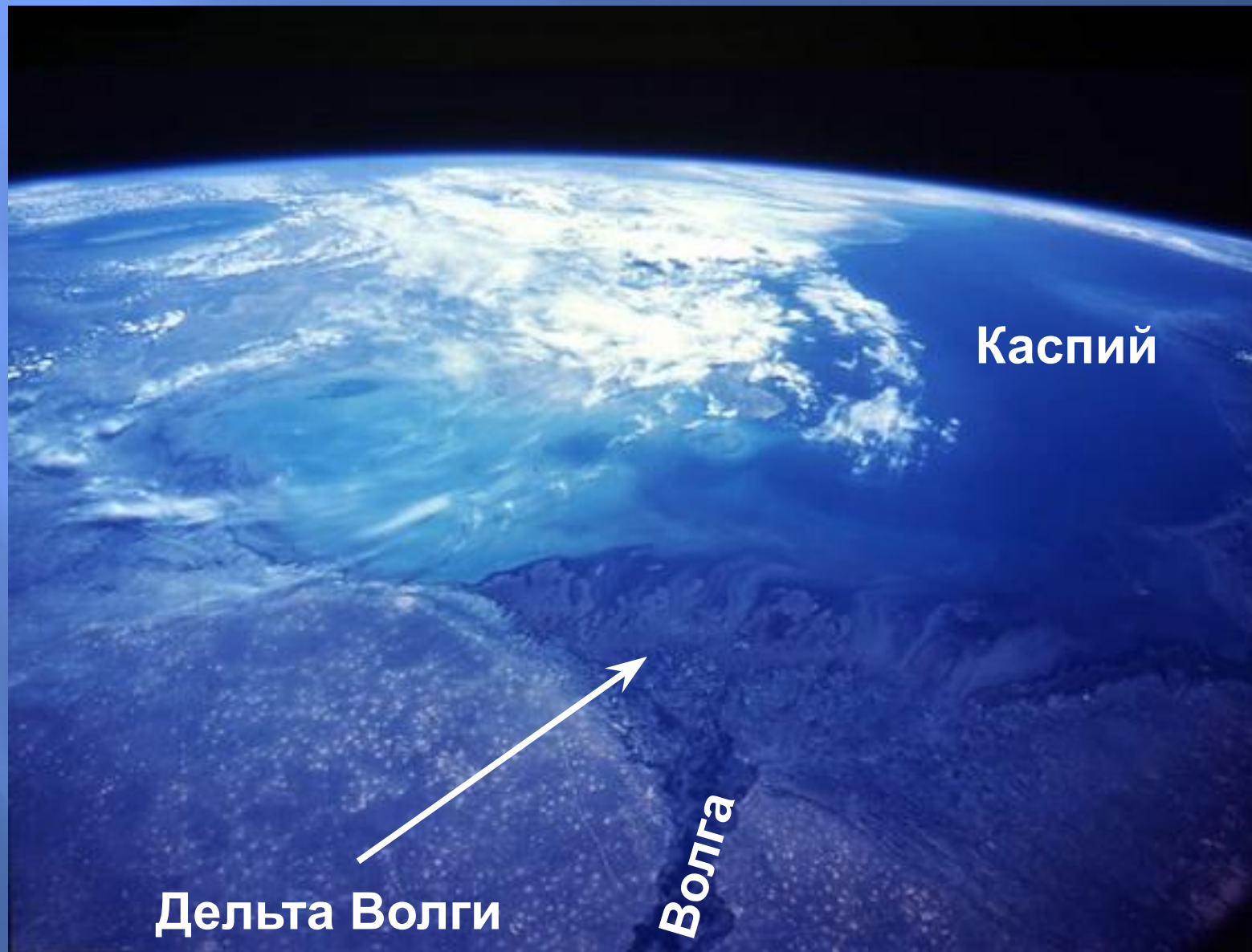
Волга в Астрахани



Устье Волги уже близко



Дельта Волги из космоса



Дельта Волги



Лотосы в дельте