

# «Материки и океаны»



Учитель начальных классов  
ГБОУ СОШ №348  
Невского района СПб  
Тихонова Юлия Юрьевна

# Что такое карта?



- Карта – это уменьшенное изображение земной поверхности на плоскости.



# Материки и океаны



Цели урока:

- Познакомиться с материками и океанами.
- Научиться узнавать их и показывать на карте.

# Туристическое агентство:



Вода



Суша



# Вода



- Океан – непрерывная водная оболочка Земли окружающая материки и острова.

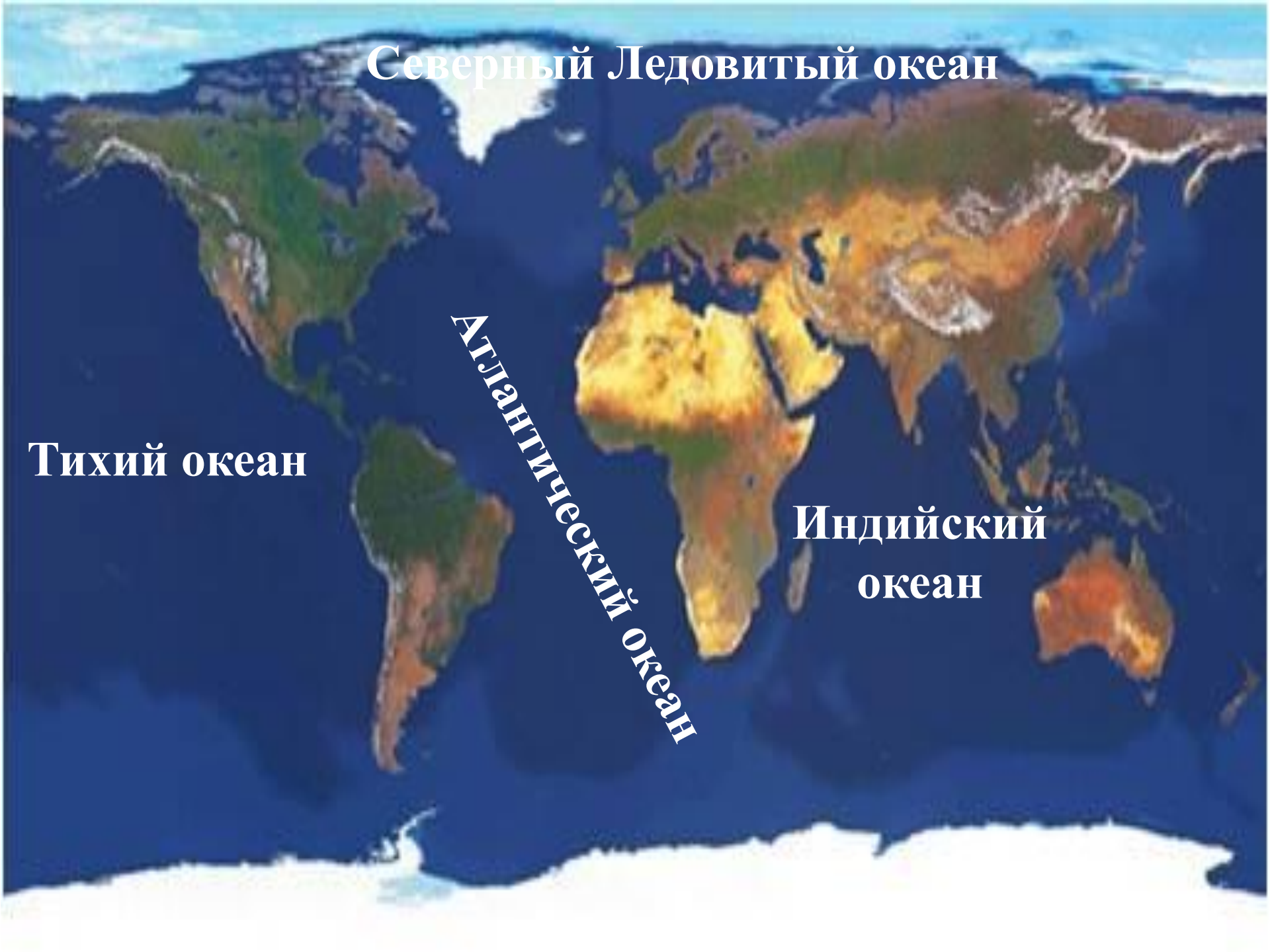


Северный Ледовитый океан

Тихий океан

Атлантический океан

Индийский океан



# И. К. Айвазовский «Девятый вал»



# Физминутка



● Океан






# Суша



- Огромные участки суши со всех сторон окружённые водой – это **МАТЕРИКИ** или **КОНТИНЕНТЫ**.



A satellite-style world map with a dark blue background. The continents are labeled in white Russian text. The labels are: Северная Америка (North America) in the top left, Южная Америка (South America) in the bottom left, Африка (Africa) in the center, Евразия (Eurasia) in the top right, Австралия (Australia) in the bottom right, and Антарктида (Antarctica) at the very bottom. The map shows green for land and blue for oceans, with some white snow on the northern and southern poles.

**Северная  
Америка**

**Евразия**

**Африка**

**Южная  
Америка**

**Австралия**

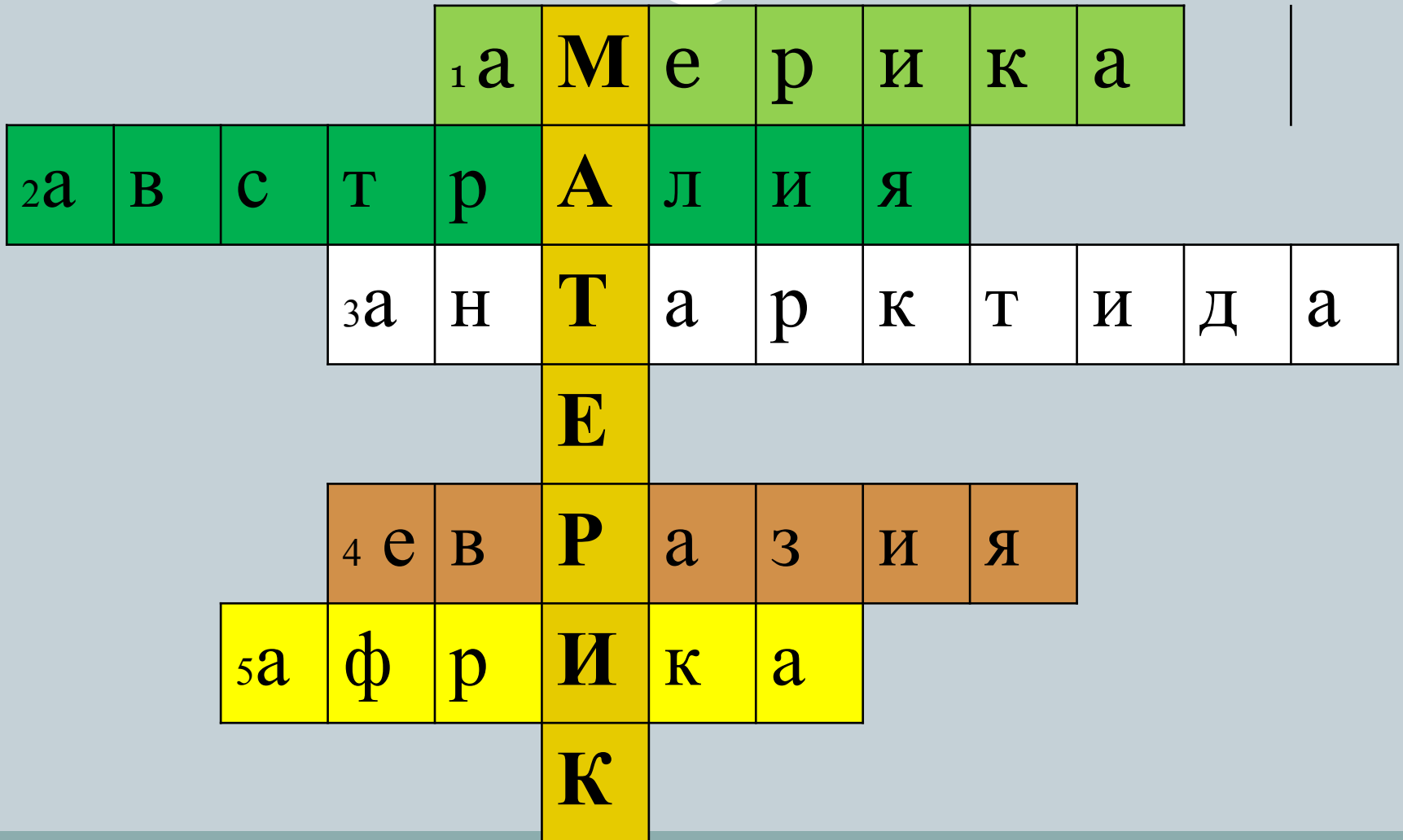
**Антарктида**

# И. К. Айвазовский «Ледяные горы Антарктиды»





# Кроссворд



# Для чего надо знать карту, материки и океаны ?

- Вывод:
- Это позволяет на карте легко находить места интересующих тебя событий.

**Я смогу назвать материки и океаны.  
Я смогу назвать и показать на карте все  
материки и океаны.**



# Домашнее задание

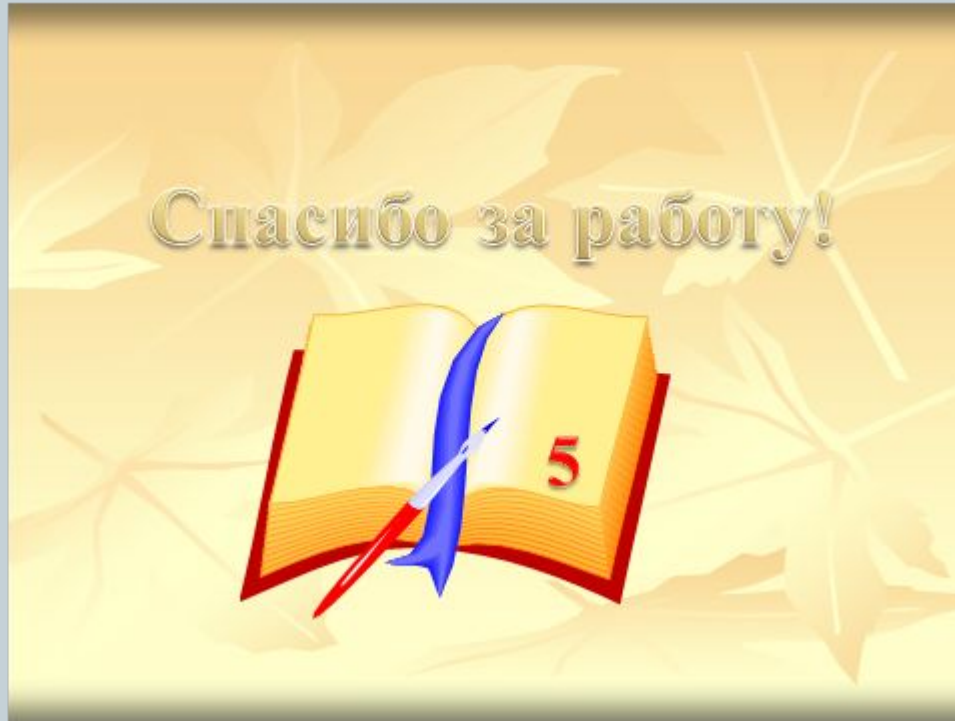


- Стр. **96-103** изучить, в Р Т.- **стр.31 зад. 1.**
- Для любознательных: прочитать , что такое
- **части света**, уметь объяснить другим.





Спасибо за работу!



# Приложение 1



- Модель Земли  
Коричневым, жёлтым, зелёным обозначена  
На земном шаре материков.  
Материк – это огромный участок суши,  
Земля наш общий дом и её надо
- беречь суша глобус любить шесть окружённый  
водой.

## Приложение 2



● **Океан - это  
огромные участки  
воды,  
омывающие сушу.**

# Источники



- Презентацию подготовила учитель Тихонова Ю. Ю, школа 348, Невского района СПб
- фотографии и картинки (адрес в Интернете
- Земли.
- [geographyofrussia.com](http://geographyofrussia.com)
- [ru.wikipedia.org](http://ru.wikipedia.org)
- [images.yandex.ru](http://images.yandex.ru)
- [cat.convdocs.org](http://cat.convdocs.org)