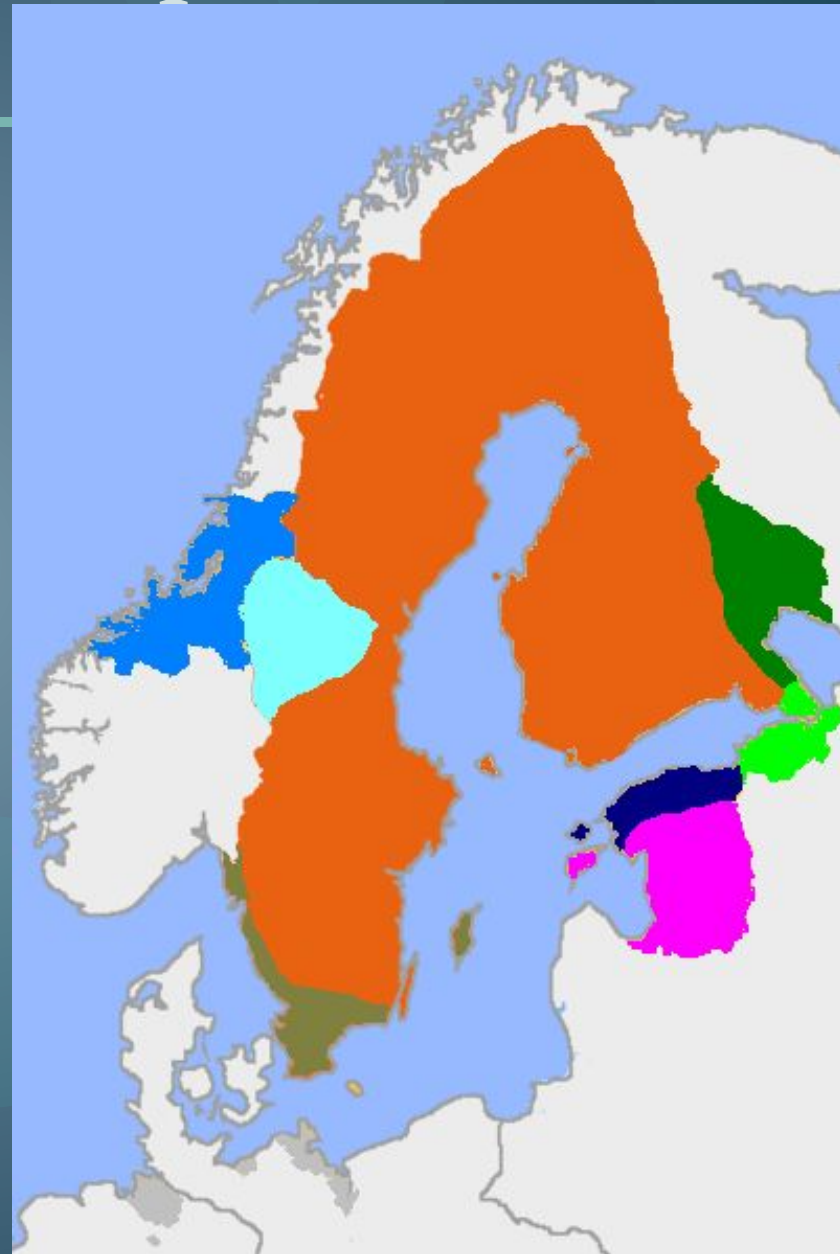


# НЕВСКИЕ ЗЕМЛИ В XVII ВЕКЕ

# Столбовский мир 1617 г.

- ❖ Швеция вернула **Новгород, Порхов, Старую Руссу, Ладугу, Гдов.**
- ❖ Россия уступала Швеции **Ивангород, Ям, Копорье, Орешек, Корелу** — то есть весь выход к Балтийскому морю. Россия должна была заплатить Швеции **20 тыс. рублей.**





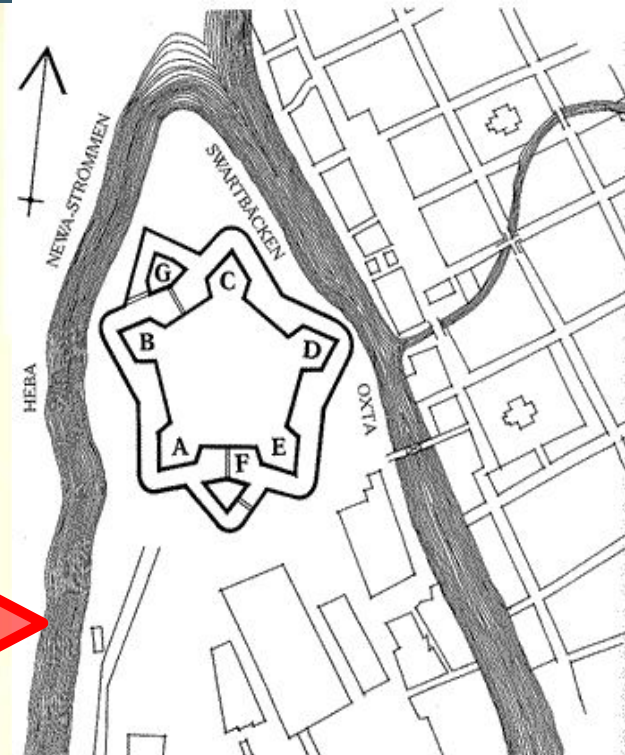
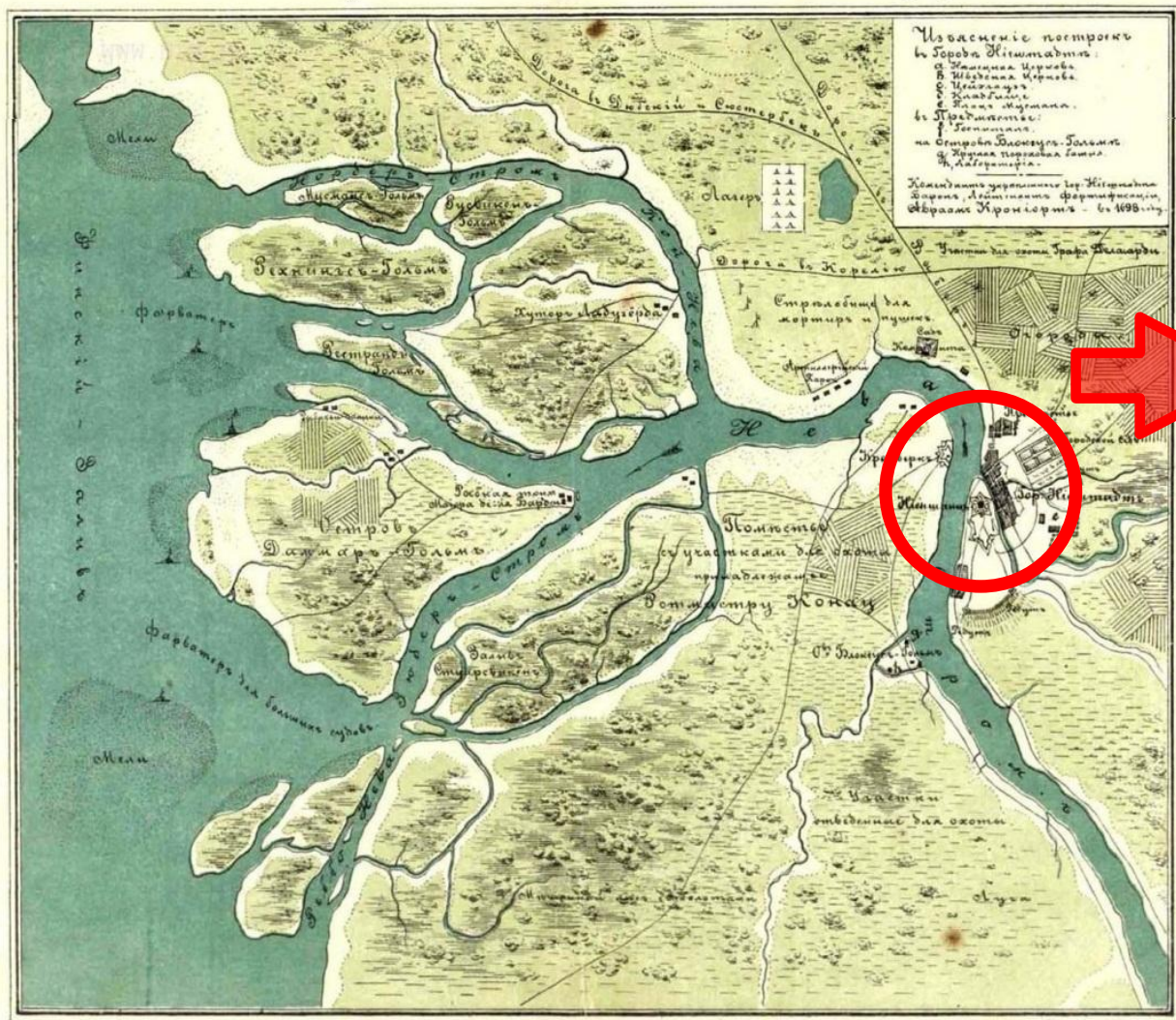


# Межевые камни

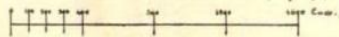





Планъ мѣстности  
 занимаемой нынѣ С<sup>т</sup>. Петербургомъ, снятый въ 1698 году  
 до завсѣванія ея Петромъ Великимъ,  
 съ показаніемъ существовавшихъ на ней шведскихъ-укрѣпленій



Этотъ планъ изъясняется именъ съ стороны шведскаго перевода, снятого 74. 711 верста въ 1757 году  
 Архитекторъ В. С. Шварцъ. С<sup>т</sup>. Петербургъ, въ Маѣ 1842 г.



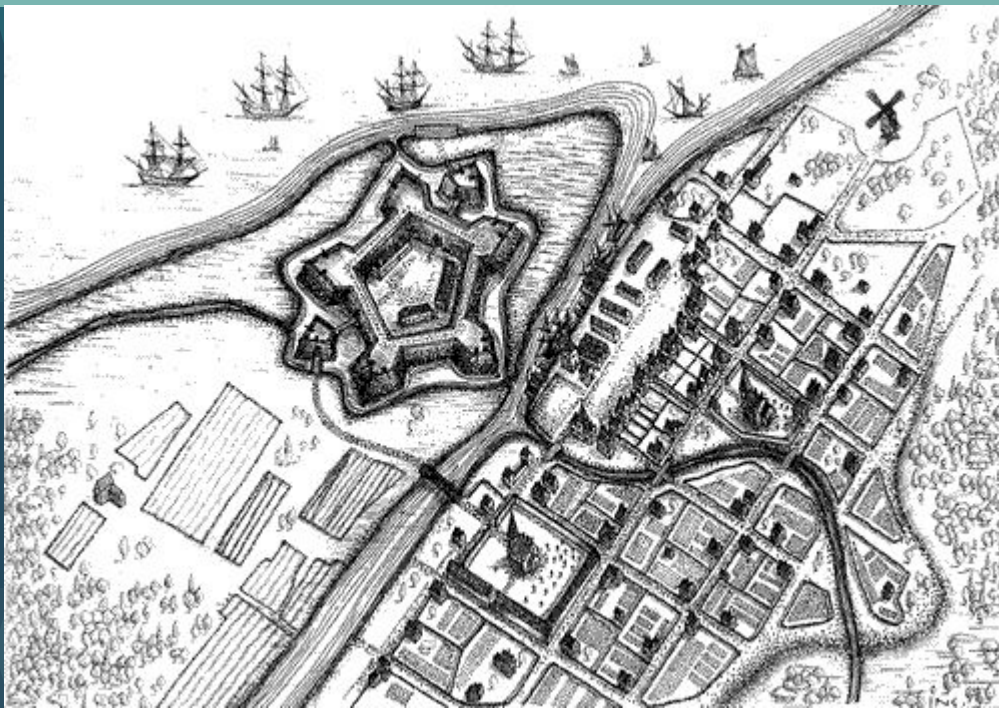
Копенгагенъ



№ 580



# Крепость Ниеншанц



Шведы выбрали ближайшее к морю место, которое не затоплялось даже во время сильных наводнений (~ раз в сто лет).

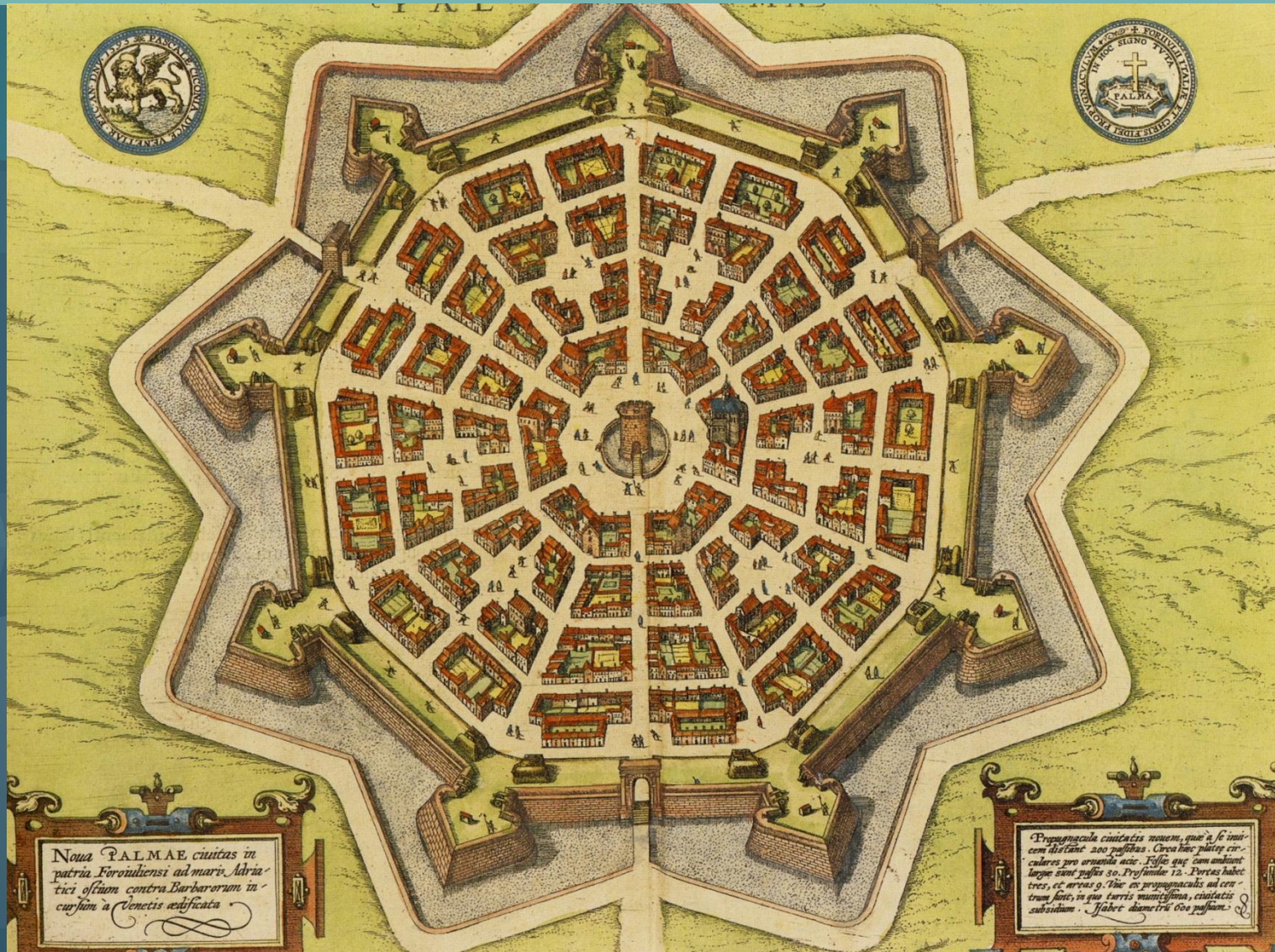
# Укрепления Ниеншанца

Крепость Ниеншанц– самая современная по тем временам:

- ❖ Пять **бастионов**, расположенных в форме звезды;
- ❖ Два дополнительных **равелина**.
- ❖ Затем были достроены два **кронверка**.

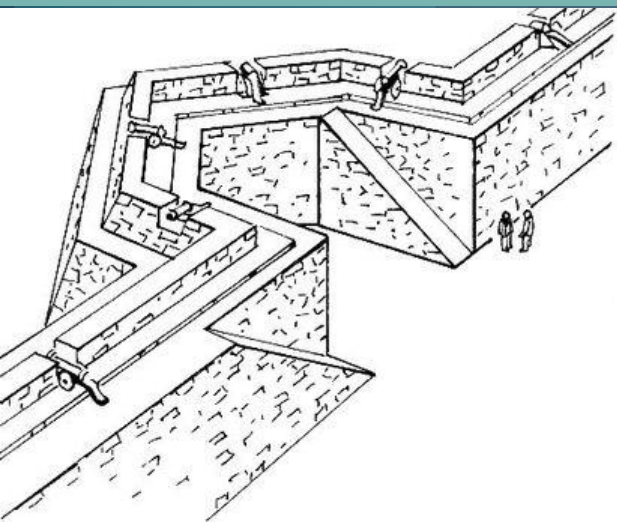


# Идеальная крепость XVII века



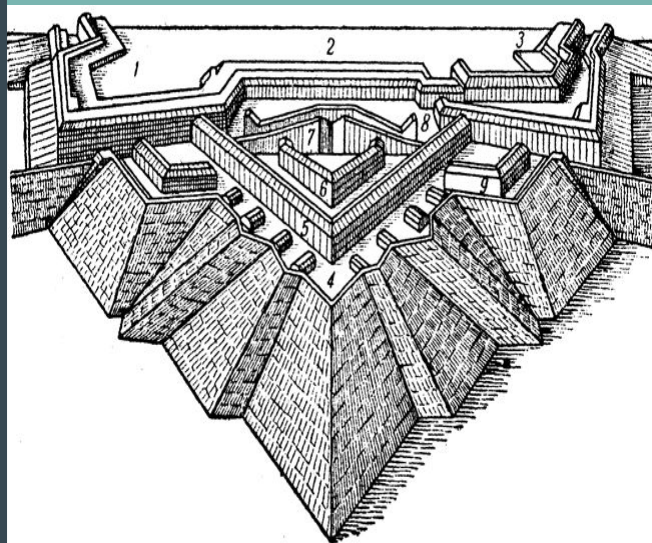


# Бастион




Круглое или пятиугольное укрепление в виде выступа крепостной стены.

# Равелин



Треугольный выступ, расположенный между двумя соседними башнями или бастионами.

# Кронверк

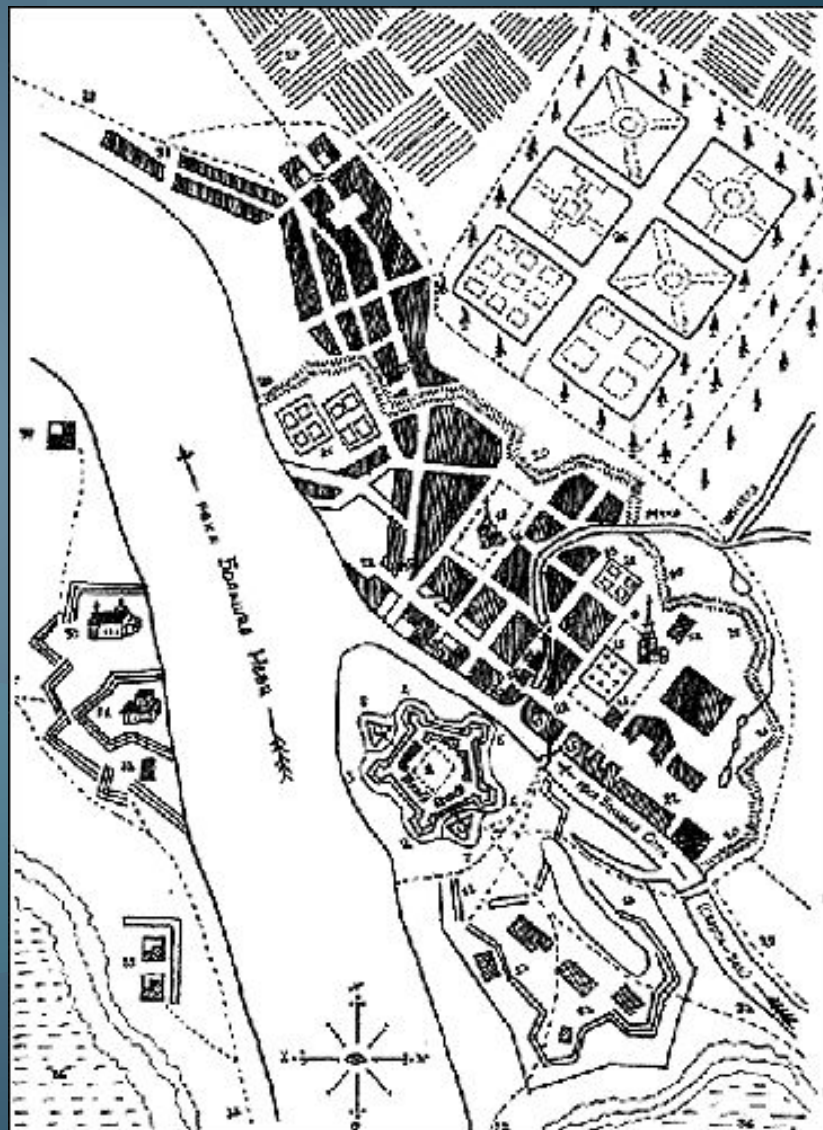


Укрепление из бастионов, образующее звездчатый план (отсюда название).

# Ниенштадт

В первой половине XVII века рядом с крепостью на правом берегу Охты сформировался торговый Ниенштадт.

**1632** год – поселение получило статус города





# Война со Швецией




**Причина:** Шведский король Карл X требует литовские земли, находящиеся под властью России.

**1656 год:** осада Нотебург и захват Ниеншанца. Русские войска входят в Карелию и осаждают Кексгольм.

**1657 год:** шведы осадили Псков и Гдов, но были отбиты.

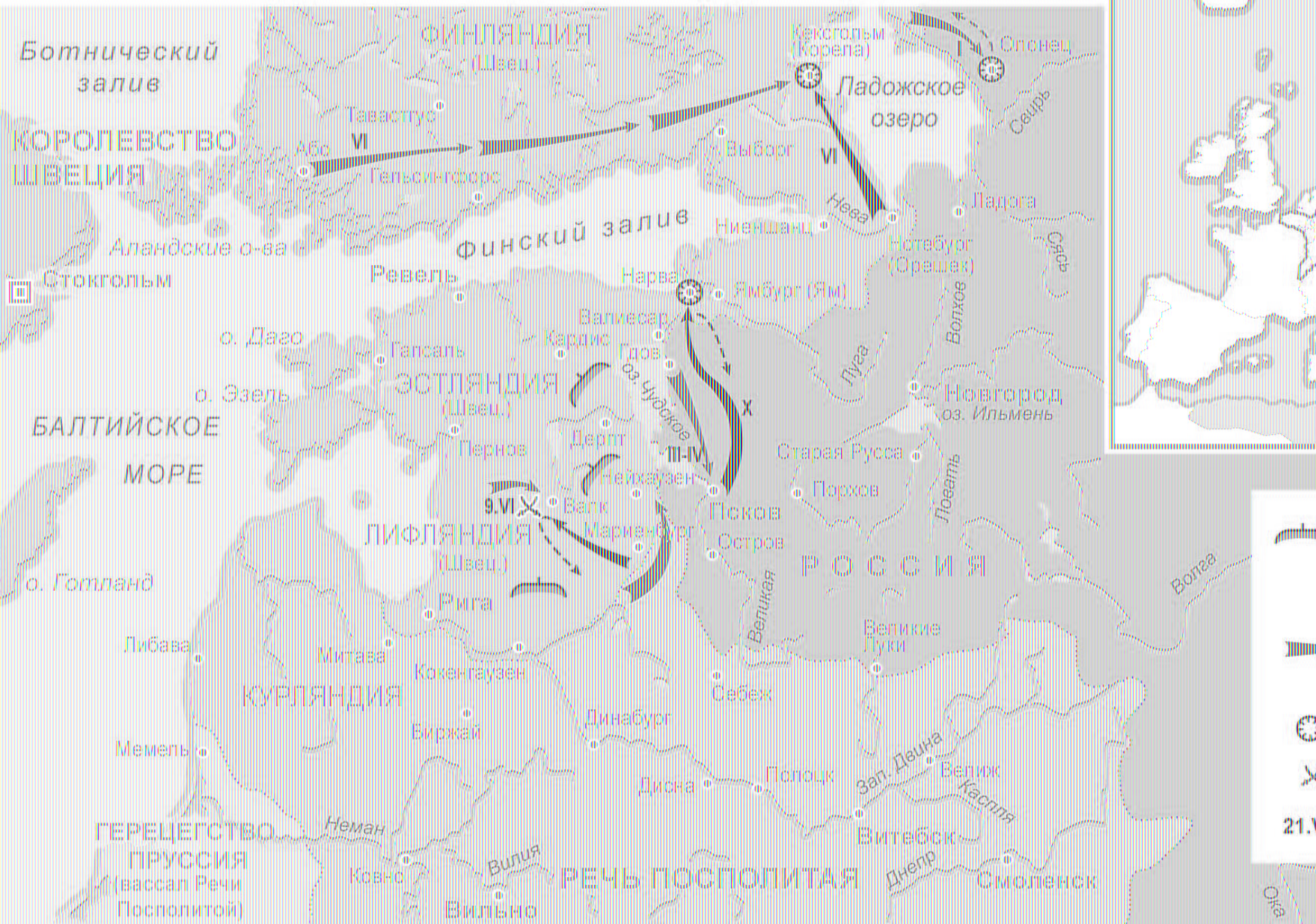
**1658 год:** шведы вскоре отняли у русских Ямбург и Ниеншанц.

**Перемирие:** Россия получила крепости Кокенгаузен, Мариенбург, Дерпт.





# Русско-шведская война: кампания 1657 года





# Конец XVII века

Около **40** финских и русских **поселений**. Население – больше **5000 человек**. Основное занятие – охота, земледелие и рыболовство.

## Названия островов:

- Березовый остров (теперь Петроградская сторона),
- Елевый остров (теперь Аптекарский остров),
- Заячий остров (здесь сейчас расположена Петропавловская крепость),
- Лосий остров (теперь Васильевский остров),
- Кустарный остров (теперь Гутуевский остров).