

# Великий Шелковый Путь





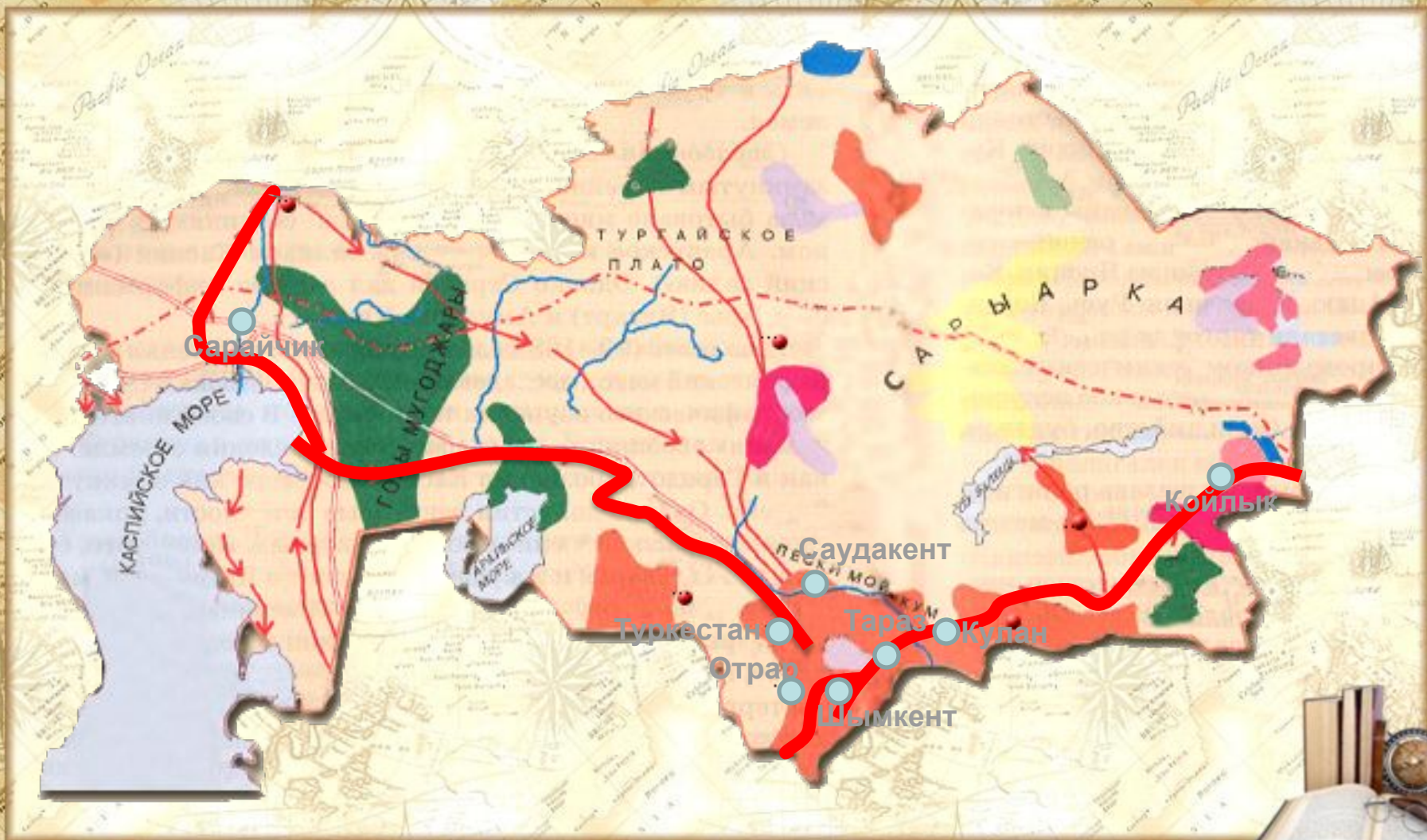
# Цель урока:

- раскрыть роль и историческое значение Великого Шёлкового пути в развитии государства и народов, находившихся на пути его следования;





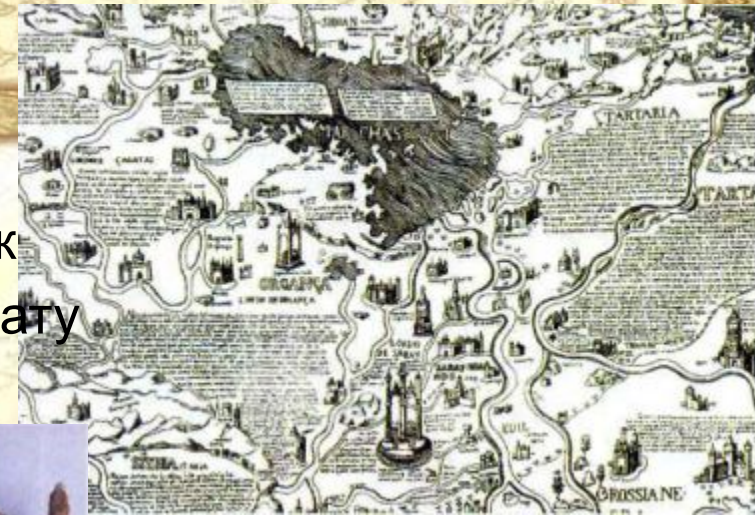
# Великий Шелковый Путь





# Сарайчик

- Столица Ногайской Орды
- расположен на правом берегу р. Жайык
- был основан в середине XIII в. ханом Бату
- узловой участок стыка Европы и Азии





# Тараз

- Впервые упоминается в маршрутнике посла Византии Земарха Киликийского
- Находился в руках правящей верхушки карлуков
- Месторасположение было научно доказано востоковедом В. В. Бартольдом.
- Тараз был торговым, политическим и экономическим центром страны.





# Отрар

- Пограничная крепость, стоявшая на пересечении многих караванных путей
- находился под властью династии Саманидов
- Аль-Фараби являлся выходцем из этого города
- Площадь составляла 200 га





# Кулан

- Небольшой средневековый городок
- Находился восточнее Тараза
- Промежуточный город с обширной сельскохозяйственной округой





# Койлык

- Существовал на территории Илийской долины
- был столицей карлукских жабгу
- славился своими базарами
- городище имело площадь около 30 гектаров
- было ограждено высокими стенами с башнями и рвом
- Здесь были обнаружены развалины буддийского храма и остатки водопровода





# Саудакент

- один из крупнейших городов средневековья
- был известен как город Сугулкан (X в.)
- В городе процветали торговля и ремесла.





**Знаешь ли ты?**





# О каком архитектурном памятнике Казахстана идет речь?

- Расположен на правом берегу реки Каракенгир.
- Имеет форму прямоугольника высотой 10 м.
- Выложен из жженого кирпича, внешняя кладка имитирует ковер с узорами алаши.
- Памятник справедливому правителю, храброму предводителю казахских племен.





# Кумбез Алаша Хана






# О каком архитектурном памятнике Казахстана идет речь?

- Средневековое сооружение в городе Туркестане. Место паломничества мусульман.
- Возведен в XII веке.
- Из скромной усыпальницы через 233 года по приказу Тимура превращен в пышный мавзолей.
- Внутри помещения – ритуальный казан диаметром 2,45 м и весом 2 тонны.





# Мавзолей Ходжи Ахмеда Ясави





# О каком архитектурном памятнике Казахстана идет речь?

- Расположен на берегу Сырдарьи, в Кызылординской области.
- Памятник из четырех вертикальных стел высотой 8 м.
- Наверху находится орган из 40 металлических труб, издающий при ветре звуки, напоминающие звучание кобыза.
- Памятник создателю кобыза, певцу, композитору, акыну.





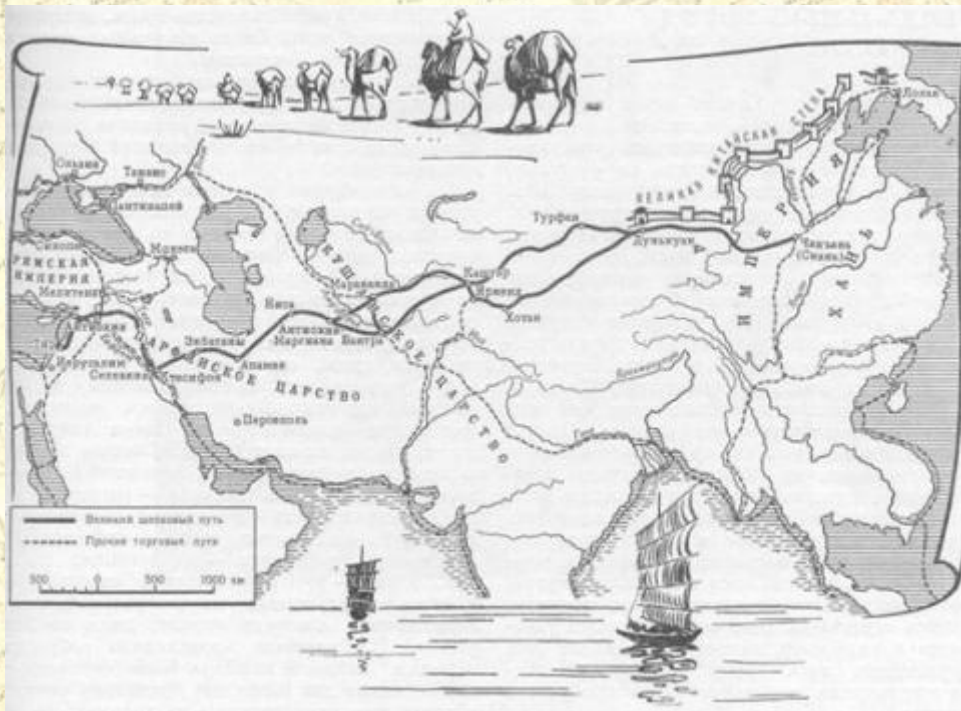
# Памятник Коркыт ата





# Проект возрождения Великого Шелкового пути

- С 1991 года в Казахстане создан Национальный комитет «Жибек жолы» («Шелковый путь»)



Указом Н.А. Назарбаева началась реконструкция казахстанского участка древних караванных дорог





# Будет возрождена атмосфера Восточные базары Шелкового пути





# Лавки ремесленников



Online





# Представления факиров, канатоходцев.





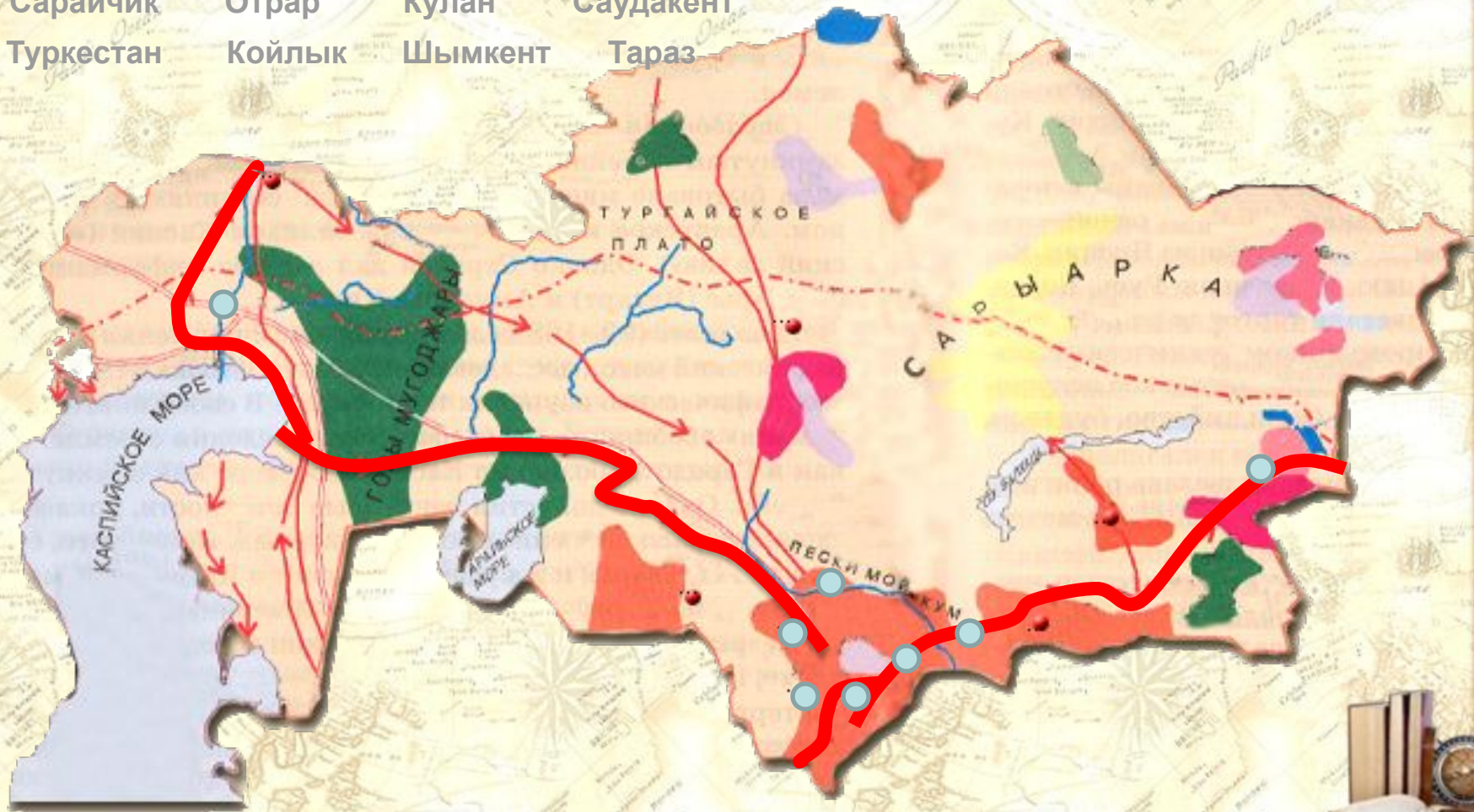
# Великий Шелковый Путь

Сарайчик  
Туркестан

Отрар  
Койлык

Кулан  
Шымкент

Саудакент  
Тараз







## Рефлексия (продолжи предложение)

- 1. сегодня я узнал...
- 2. было интересно...
- 3. было трудно...
- 4. я выполнял задания...
- 5. я понял, что...
- 6. теперь я могу...
- 7. я почувствовал, что...
- 8. я приобрел...
- 9. я научился...
- 10. у меня получилось ...
- 11. я смог...
- 12. я попробую...
- 13. меня удивило...
- 14. урок дал мне для жизни...
- 15. мне захотелось...





# продолжите дома

- 1) § 6.
- 2) Придумать эмблему, или символ Великого Шёлкового пути;
- 3) Заполнить контурную карту «Направления и трассы Великого Шёлкового пути».

