

Проф. Л.В.Смирнягин

РАЙОНЫ США

курс лекций
2012, осенний семестр

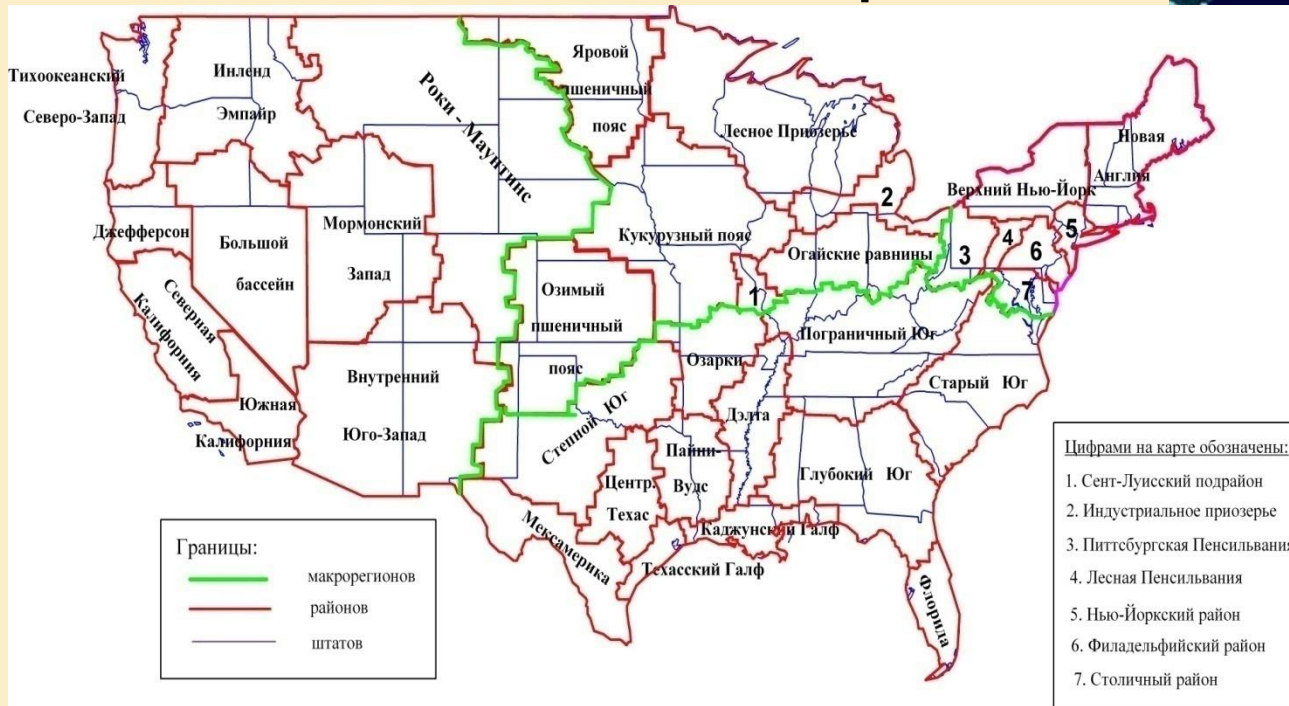


Рис. 2.9. Районы американского общества в начале 21 века

США

пять причин




1. «Гигантская площадь Соединенных Штатов, немногим уступающая целой Европе, и громадное разнообразие условий хозяйства в различных концах страны, - все это вызывает безусловную необходимость отдельного рассмотрения главных районов, существенно неоднородных по своему экономическому положению.» (Ленин В.И. Полн. собр. соч. Т. 27. С. 135-136.)

2. Страна сложилась из районов, она федерация. Районы были прежде страны.

3. Суть страны – независимость как граждан, так и мест их обитания, то есть городов и районов. Это федерация. Американцы этим и гордятся – способностью жить в сильном государстве со свободой и личности, и мест.

4. Районы объединяют Америку – это один из самых важных секретов этой страны. В районе сливаются другие структуры общества, которые могут враждовать, - пролетарии с банкирами, чёрные с белыми, протестанты с католиками. «Нельзя стать белым или негром, итальянцем или пуэрториканцем, но можно стать южанином или жителем Запада».


5. Американцы – очень спатиальная нация, в их культуре пространство переживается очень остро, и они умеют управляться с ним виртуозно (в отличие от нас, россиян).



Районирование –
магический кристалл
географии
Н.Н.Баранский

**Районирование есть высшая
форма географического
искусства**

Джон Фрейзер Харт



TFL

Tobler's first law

первый закон Тоблера

**Всё влияет на
всё, но то, что
ближе, влияет
сильнее**

Everything is related to everything else, but
near things are more related than distant
things

Waldo Tobler, 1970



Особенности районирования США

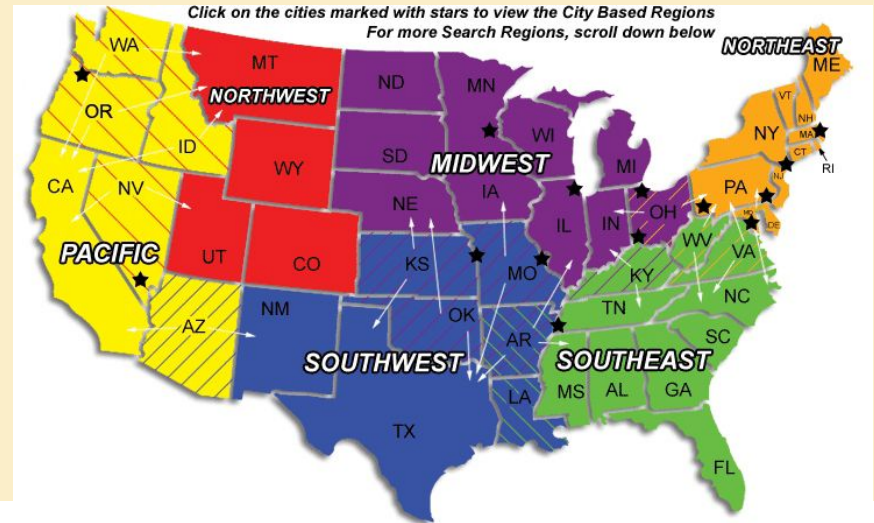
- **Яркая региональная идентичность жителей**
- **«Заведомое» существование трёх регионов – Севера, Юга и Запада**
- **Названия по странам света, но глубокий культурный смысл**
- **Географическая поучительность – «Уроки районов США»**
- **Превосходная статистика и литература**
- **Практическое районирование**

CADCAM Laboratories - Overview

To find a Straumann CADCAM laboratory for your crown and bridge and abument restorative needs



«Частные» районы



Sutron Corporation Headquarters
 22400 Davis Drive
 Sterling, Virginia 20164

Государственное районирование

ФБР и ФРС

Управление по делам

Бюро т



Государственное районирование внутри ведомства: МВД



Рыбалка Sport fisheries
and wildlife



Рыболовство Commercial
Fishery

Государственное районирование внутри ведомства: МВД Геологическая служба и Горное бюро



Государственное районирование внутри ведомства: МВД

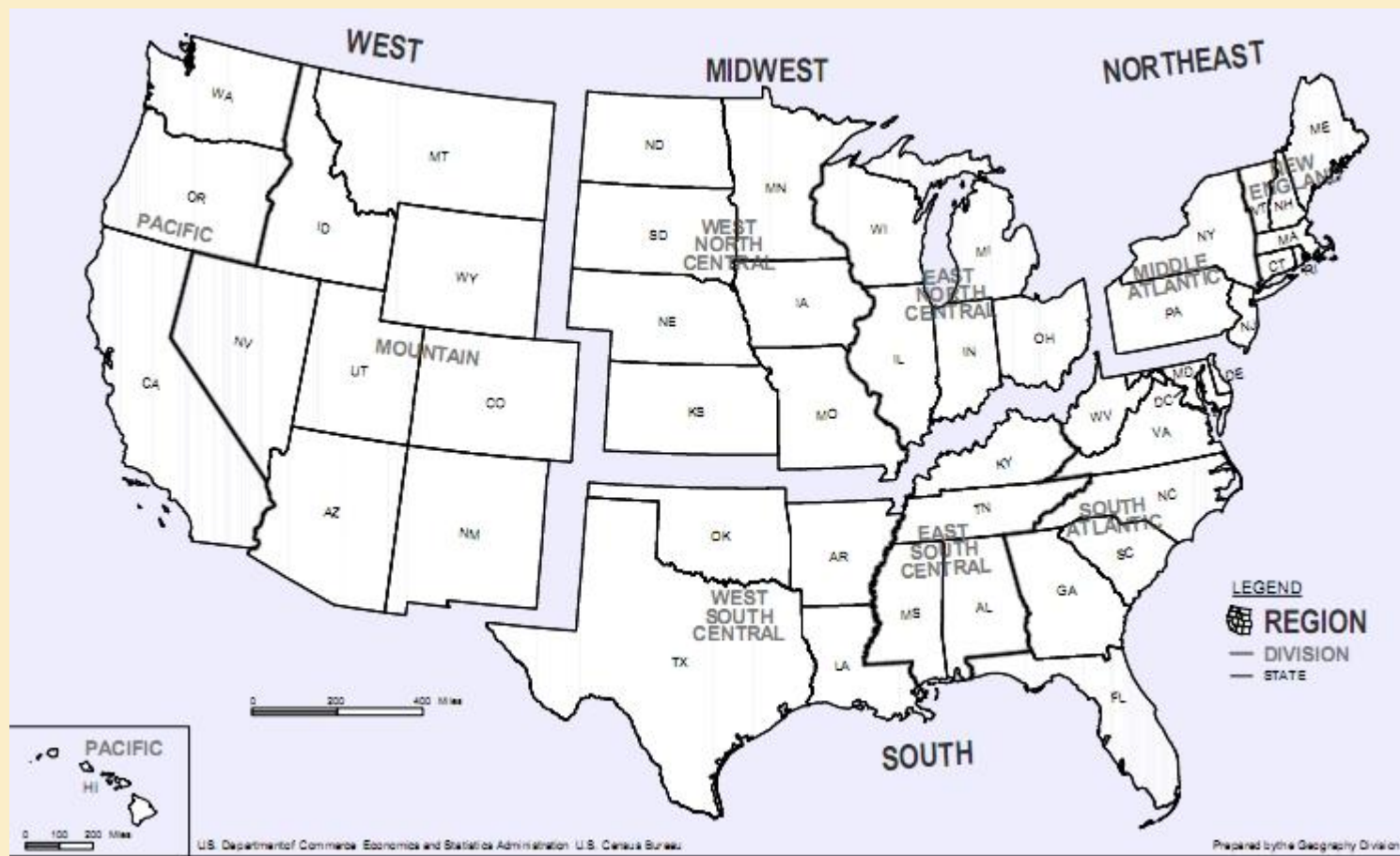


Bureau of Reclamation



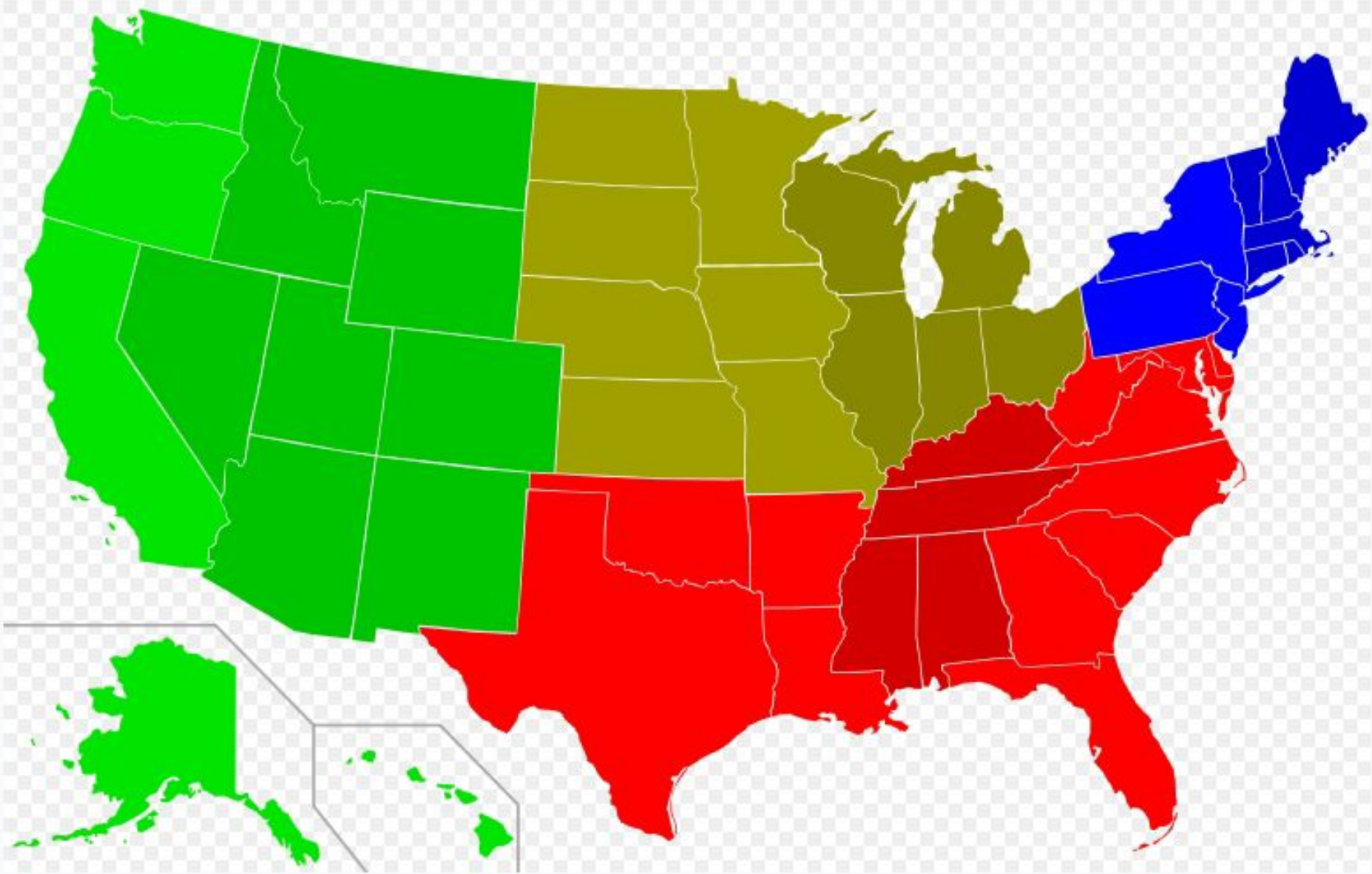
Land Management

Районы Бюро переписей – «ДЕВЯТИЧЛЕНКА»



Районы ДЛЯ Бюро переписей



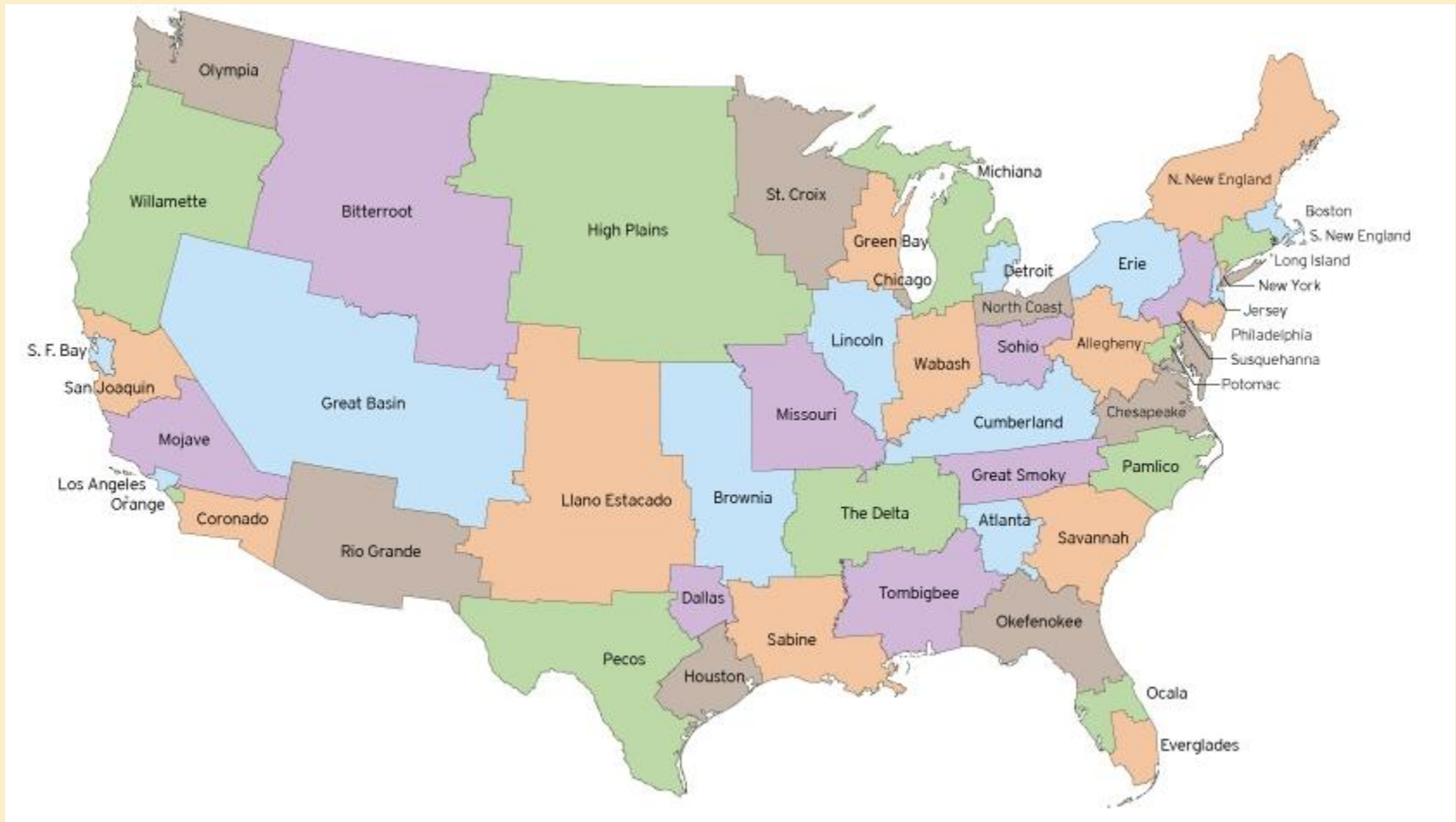


Ревизия АДД: Этцель Пирси, 1970:



Ревизия АТД – равное население:

Нейл Фримен, 2009

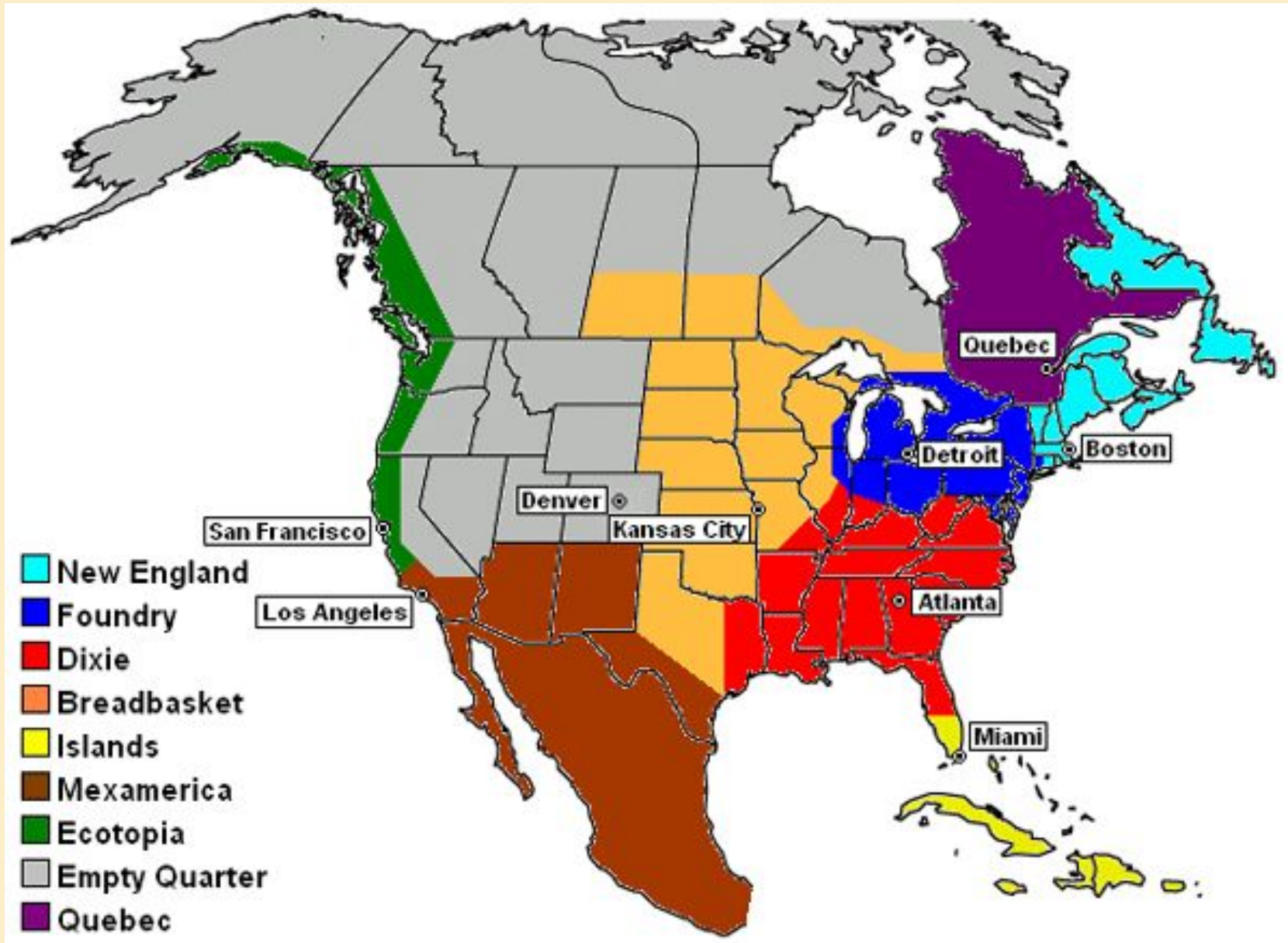


Апофеоз нелепости — Игорь Панарин, 2009

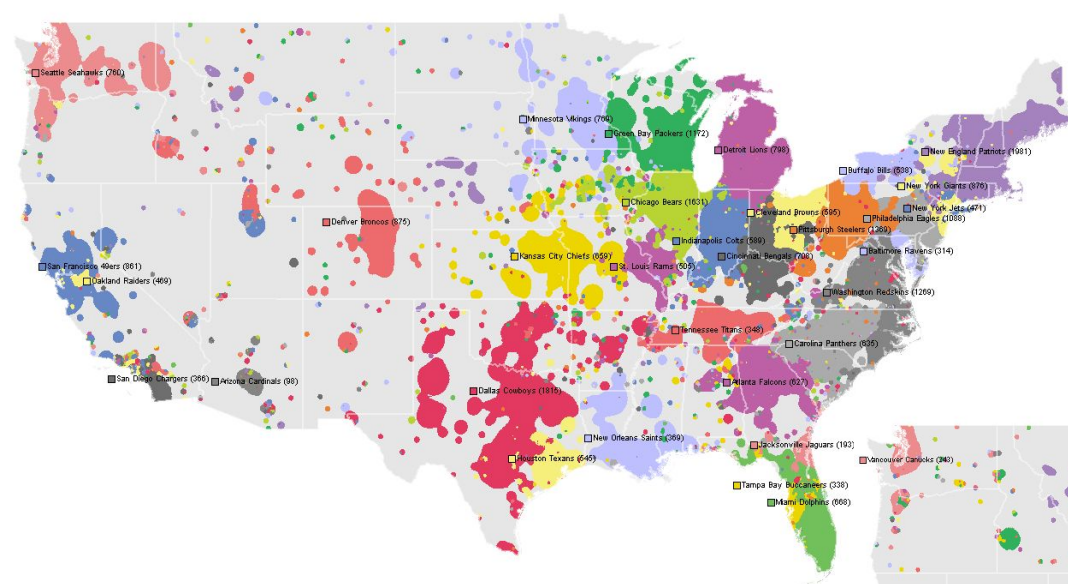
ГОД



Жюль Гарро: Девять наций Америки 1981

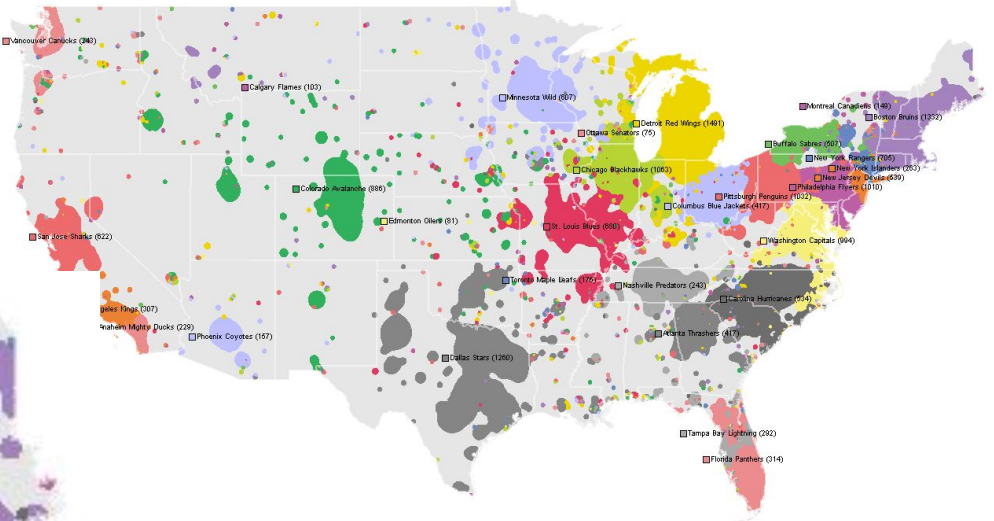


Болельщики футбола и хоккея



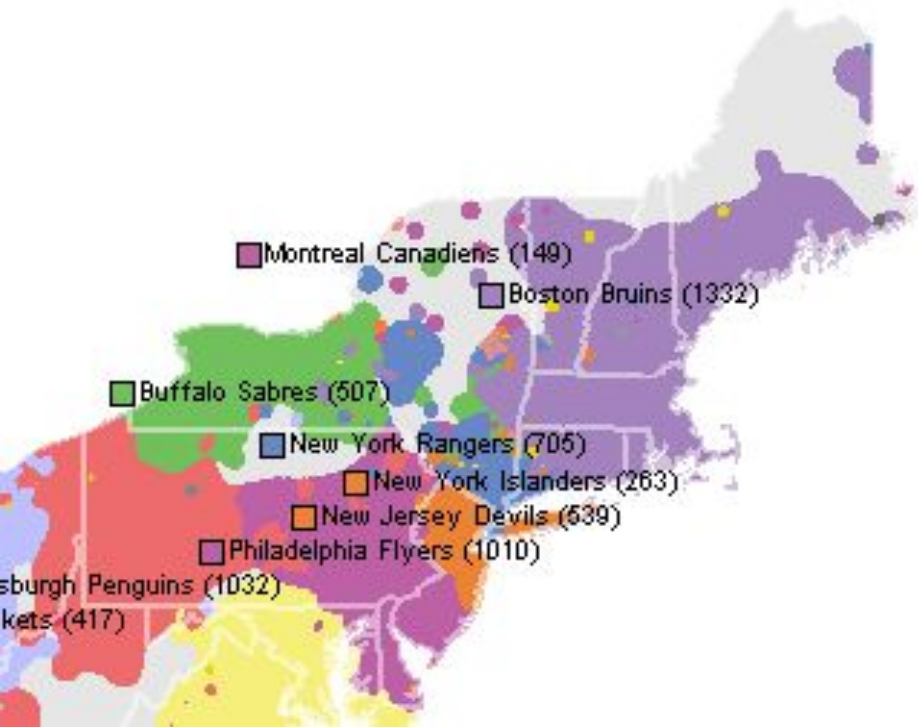
The CommonCensus NFL Fan Map

Shows areas where NFL team fans are predominant; based on 24245 votes from www.commoncensus.com
 Fan areas labeled and colored, gray = insufficient votes; numbers in parentheses indicate number of votes
 Note: this map is highly inaccurate and expected to change and fill in greatly with more votes



The CommonCensus NHL Fan Map

Shows areas where NHL team fans are predominant; based on 16695 votes from www.commoncensus.com
 Fan areas labeled and colored, gray = insufficient votes; numbers in parentheses indicate number of votes
 Note: this map is highly inaccurate and expected to change and fill in greatly with more votes



CommonCensus – бытовые районы



The CommonCensus Map Project (48 States)

Shows spheres of influence of major US cities; based on 31982 votes from www.commoncensus.org

Spheres of influence labeled and colored with states faintly overlaid; numbers in parentheses indicate number of votes

Note: this map is still highly inaccurate and expected to change significantly with more votes

Коммерческое районирование: Ренд Макнелли и Арбитрон

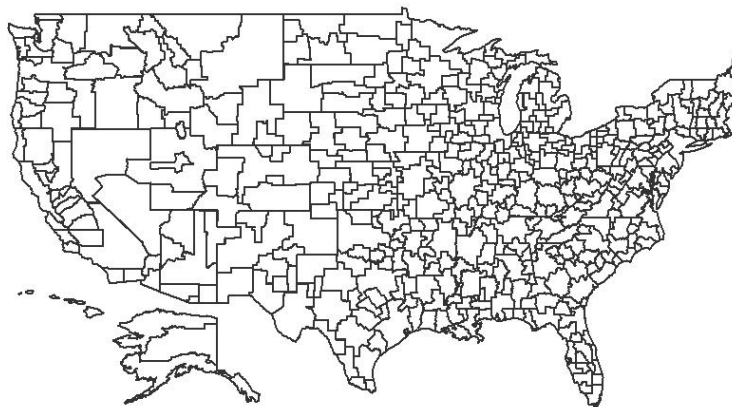
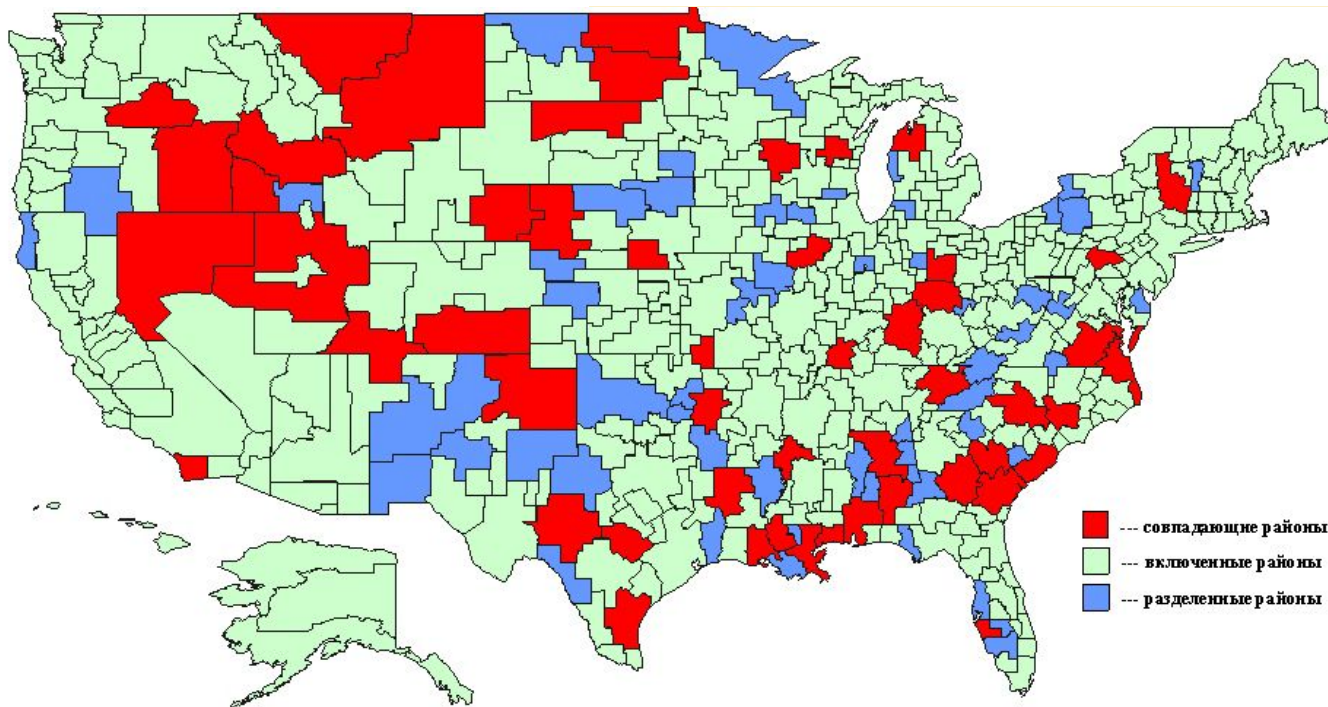


Рис. 2.5. Границы сетки районов компании Ренд МакНелли



Рис. 2.6. Границы сетки районов компании Арбитрон.



Узловое районирование БЭА

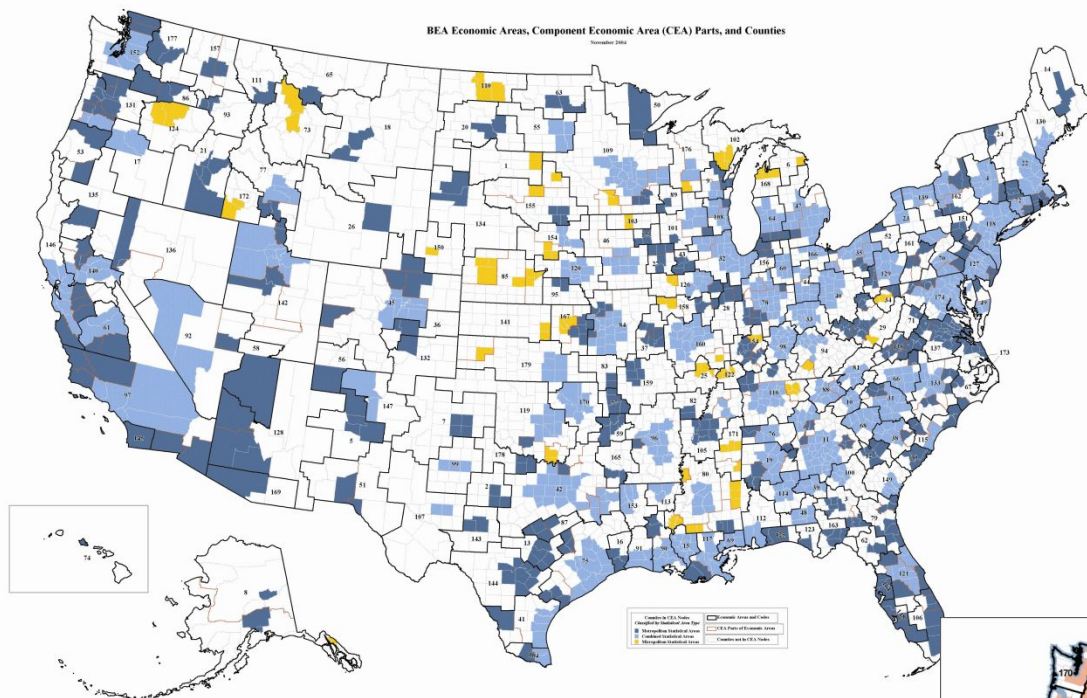


Рис. 2.4 Сетка районов Бюро экономического анализа, 2004 г. [282]

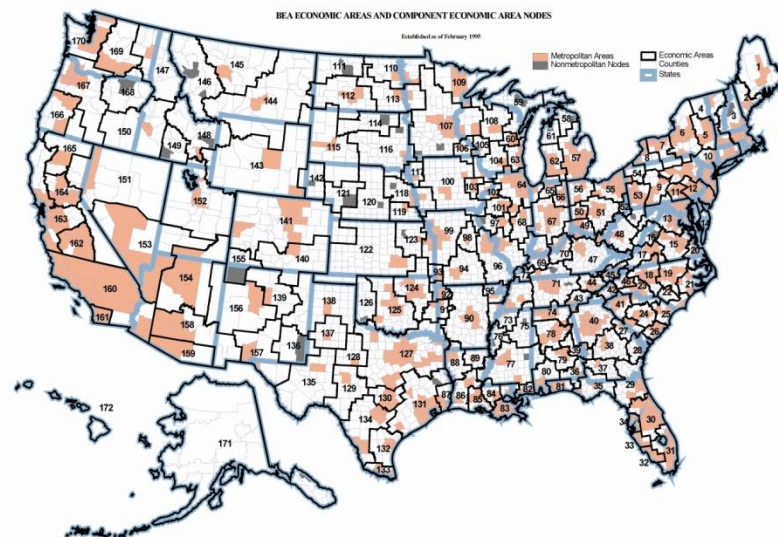


Рис. 2.3 Сетка районов Бюро экономического анализа, 1995-97 г.г.

Узловое районирование и АТД

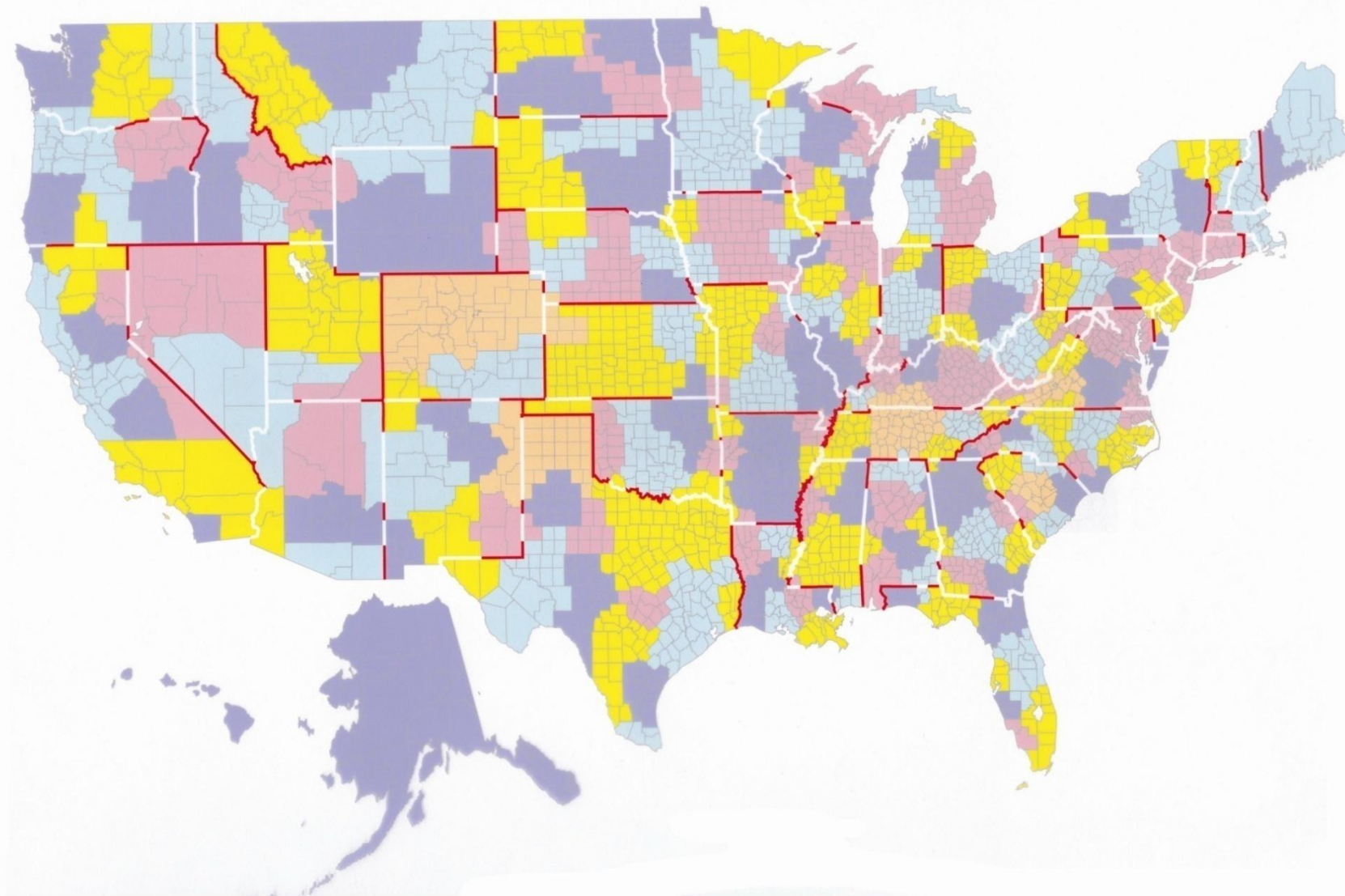


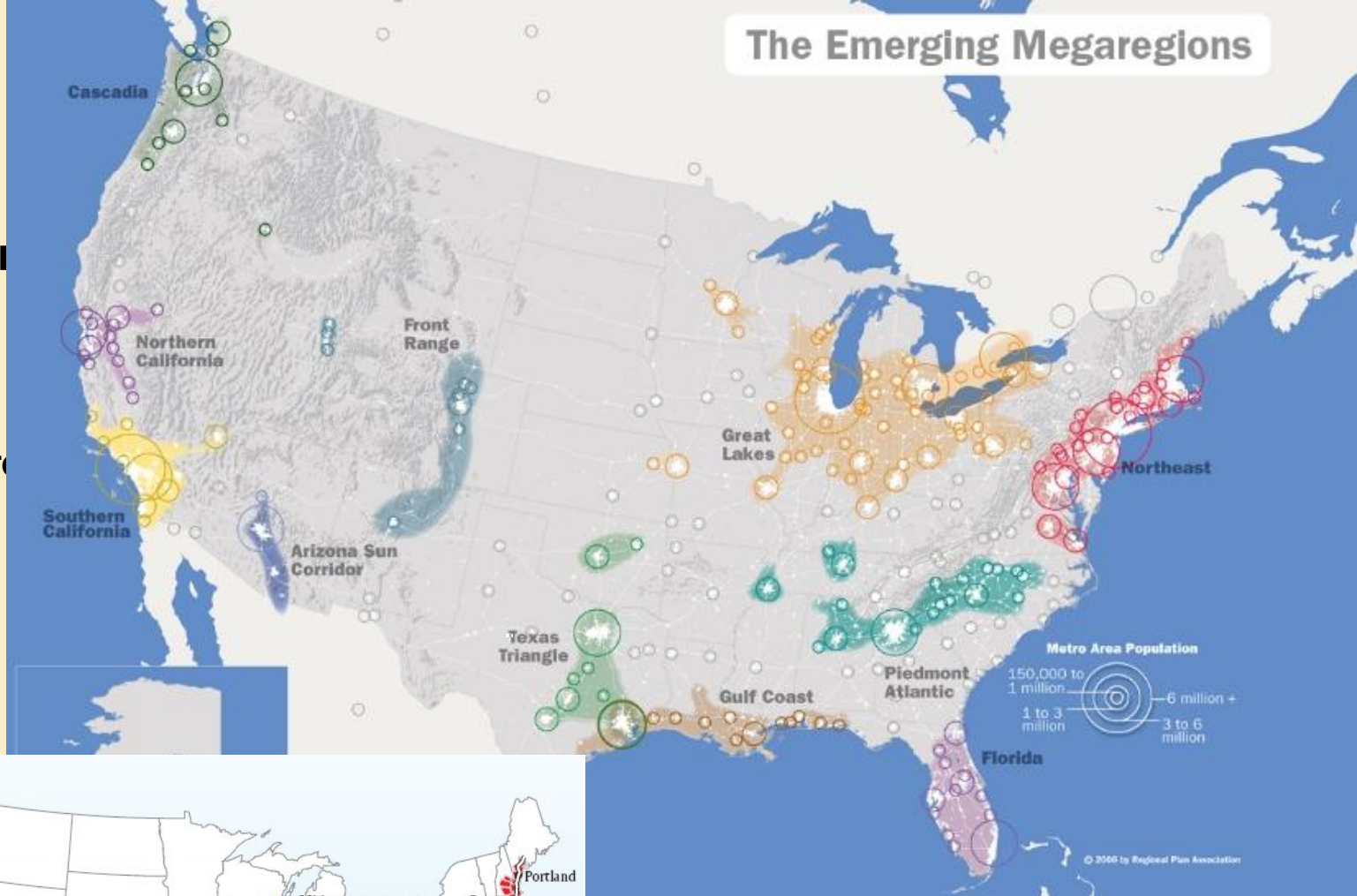
Рис. 1.1 Сопоставление узлового [282] районирования и административно-территориального деления США

Мегарегионы Ричарда Флориды



Мегарегионы
«Америка
2050» и
Виргинского
политехнического
института

The Emerging Megaregions



1 - Based on 2000, 2004 presidential elections
Source: Metropolitan Institute at Virginia Tech (www.mivt.edu)

Коллекция сеток районирования США

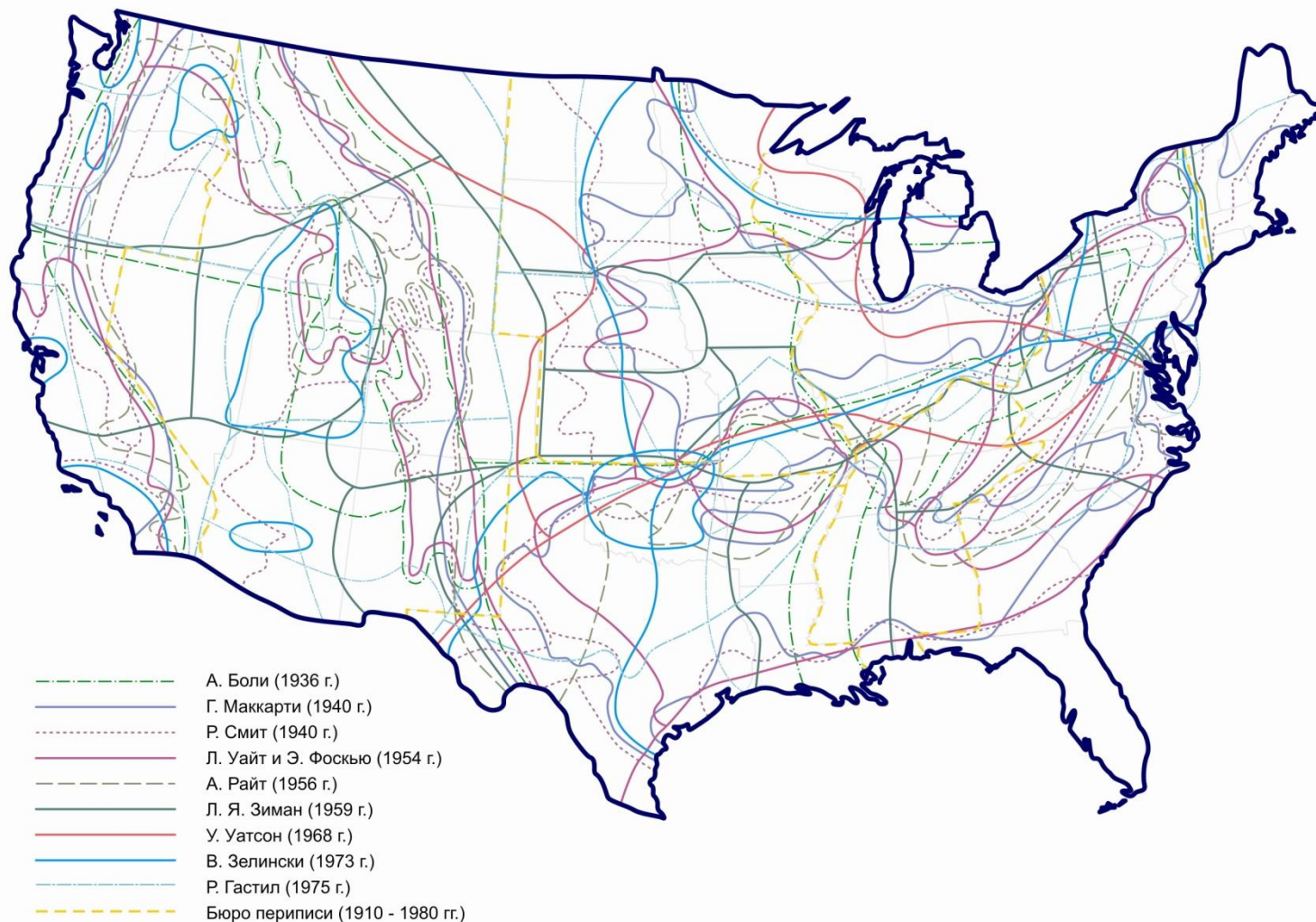
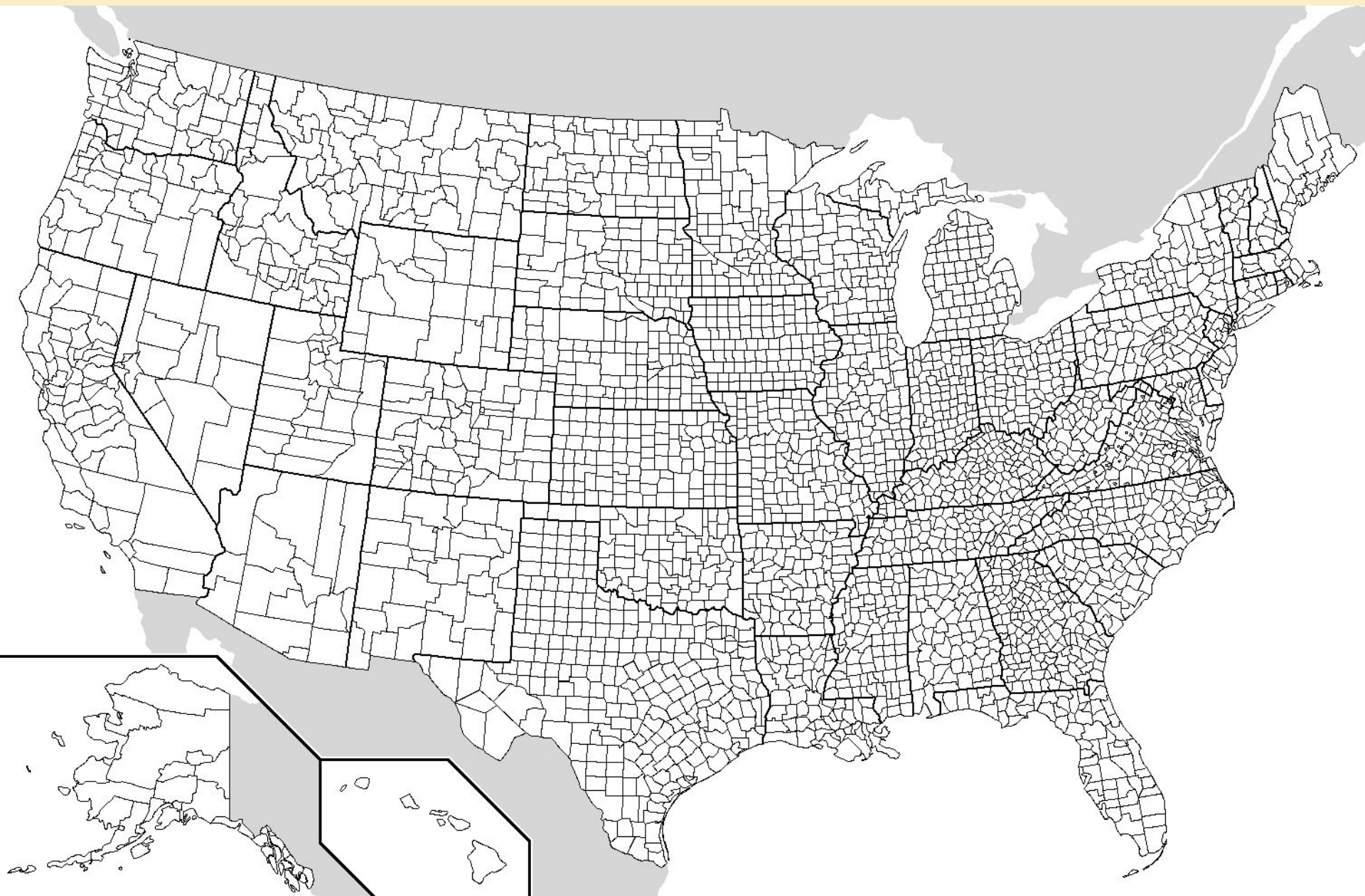


Рис. 2.1 Границы сеток районов США различных авторов

Графства США



Районирование Смирнягина

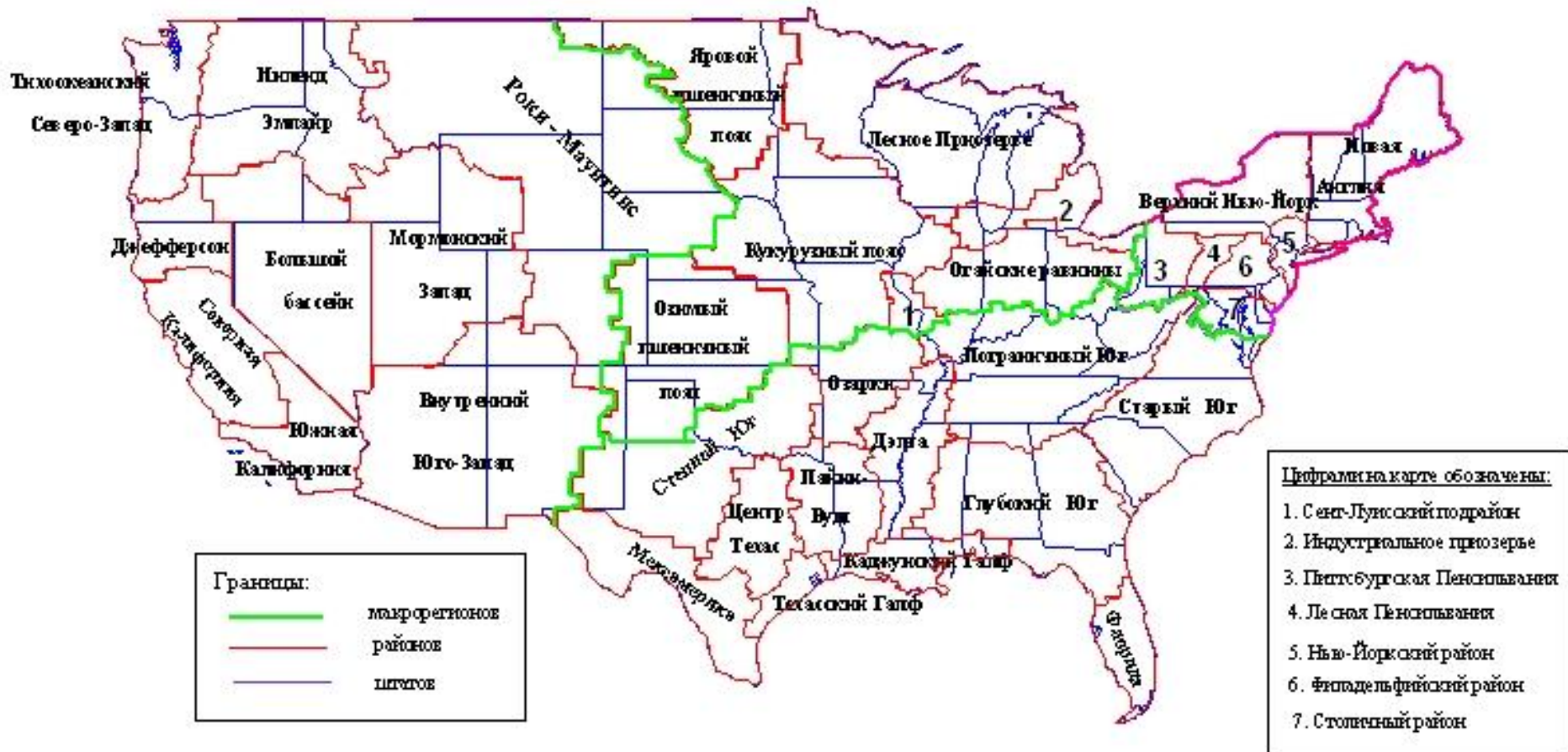


Рис. 2.9. Районы американского общества в начале 21 века

ОБЗОР по «ДЕВЯТИЧЛЕНКЕ»

