

*Рельеф,
тектоническое строение
и полезные ископаемые
Украины*

Основные формы рельефа Украины

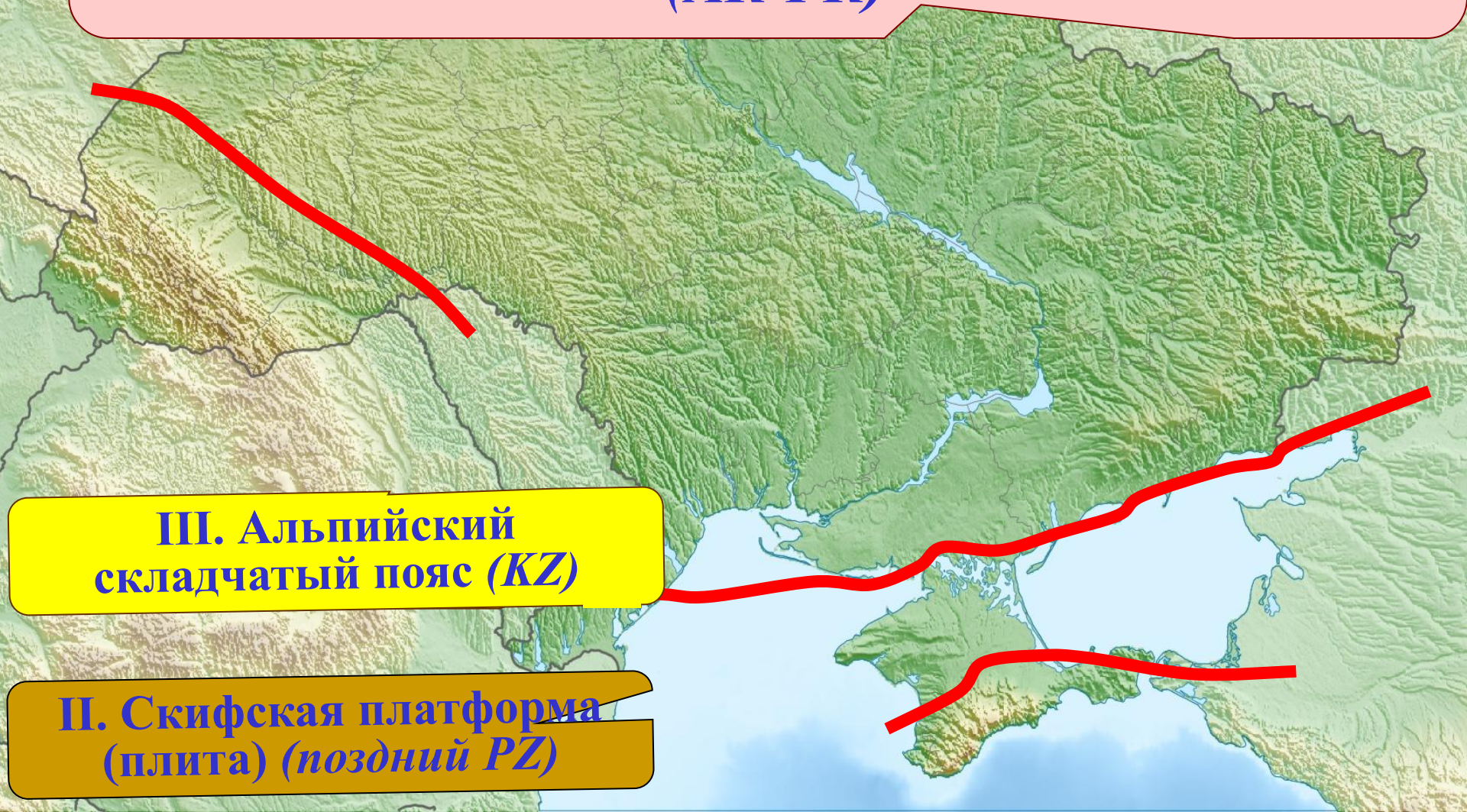


Крупнейшие тектонические структуры

I. Восточно-Европейская платформа
(юго-западная часть)
(AR-PR)

**III. Альпийский
складчатый пояс (KZ)**

**II. Скифская платформа
(плита) (поздний PZ)**

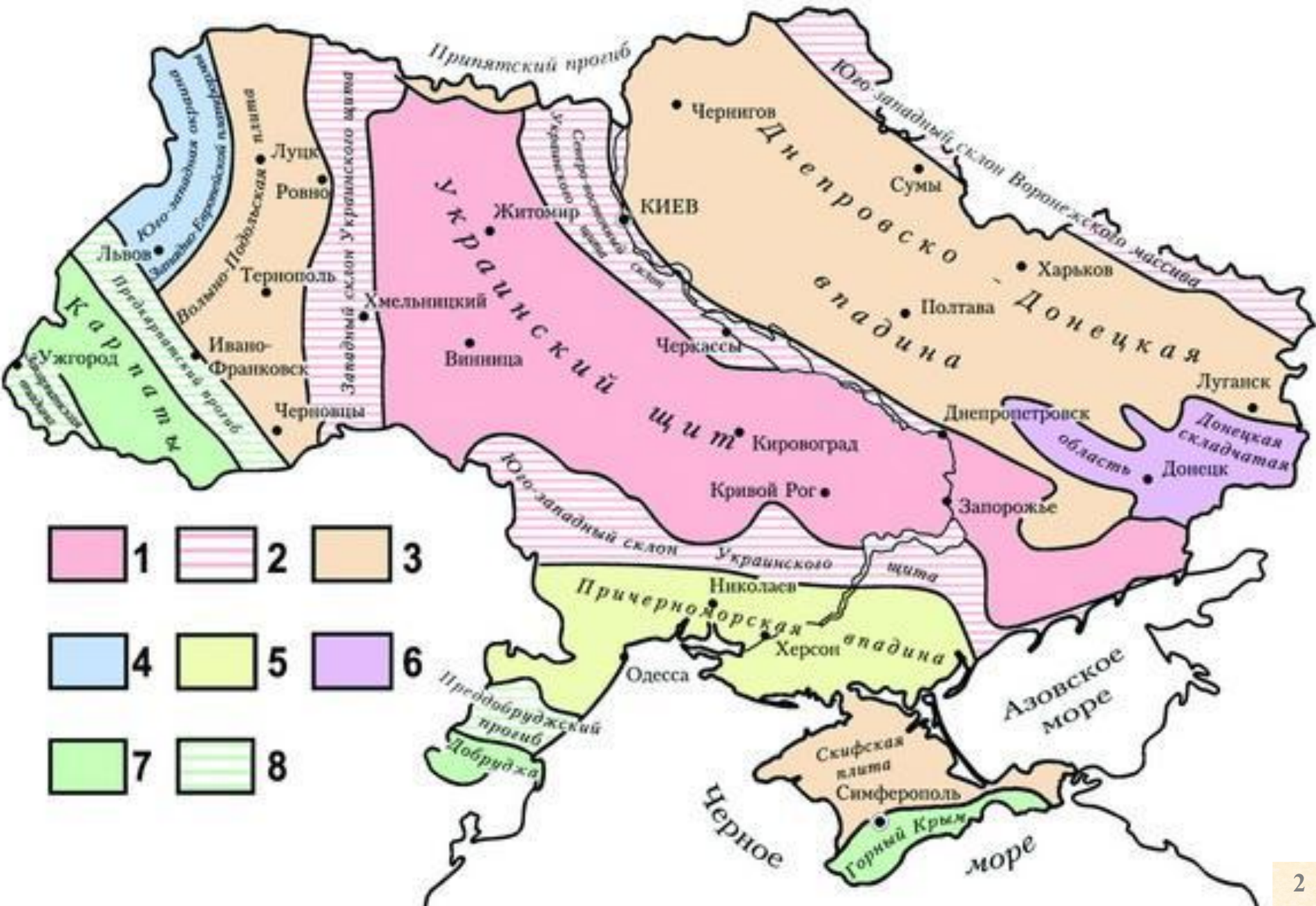


Основные тектонические структуры



Найдите обозначенные тектонические структуры на следующей карте

Тектоническое строение Украины




Минеральные ресурсы Украины

(около 50 видов;
разведанных месторождений - более 7000, разрабатывается - ок. 4500)


П о н а з н а ч е н и ю

 – каменный уголь

 – бурый уголь

 – нефть

 – природный газ

 – торф


 – железные руды

 марганцевые руды

 – ртутные руды

 титановые руды

 – никелевые руды

 – золото

 – урановые руды


А. Химическое сырьё

 – поваренная соль


 – калийная соль

 самородная сера

Б. Строительное сырьё

 каолин (белая глина)

 – гранит  – мел

 – известняк

В. Техническое сырьё

 – графит

 минеральные воды

Размещение важнейших минеральных ресурсов



Можно открыть эту карту отдельно