



Die Bundesrepublik Deutschland



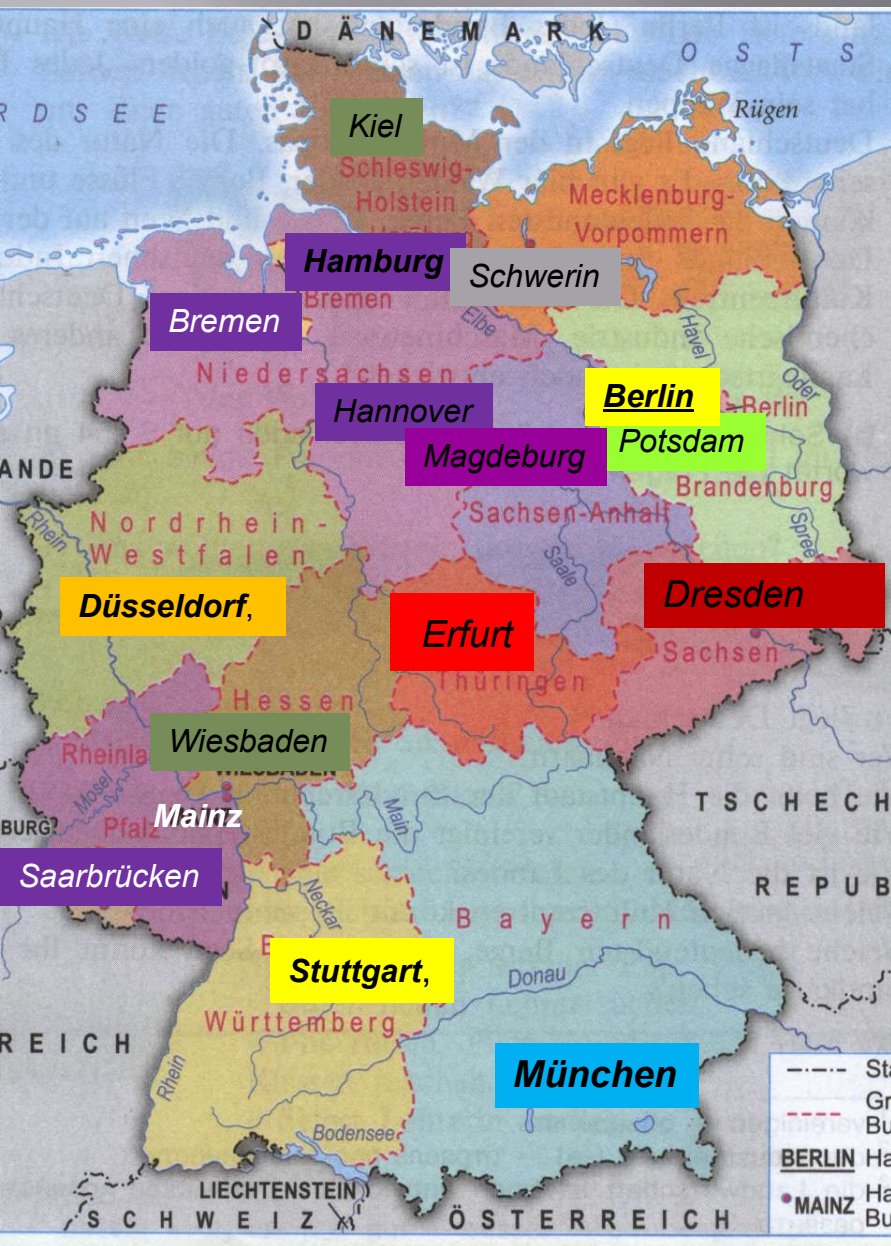
Deutschland liegt in der Mitte Europas.
Seine Nachbarn sind Dänemark, Polen, die Tschechische Republik, Österreich, Lichtenstein, die Schweiz, Frankreich, Luxemburg, Belgien und die Niederlande.
Die Nordsee und die Ostsee bilden die natürliche Grenzen im Norden.



Die Hauptstadt Deutschlands ist Berlin.
Die Staatsflagge ist schwarz - rot - gold.

Die Wappen





Deutschland hat 16 Bundesländern.
Jedes Bundesland hat seine Hauptstadt
Bayern - *München*,
Baden-Württemberg - *Stuttgart*,
Saarland - *Saarbrücken*,
Rheinland-Pfalz - *Mainz*,
Hessen - *Wiesbaden*,
Thüringen - *Erfurt*,
Sachsen - *Dresden*,
Sachsen-Anhalt - *Magdeburg*,
Nordrhein-Westfalen - *Düsseldorf*,
Niedersachsen - *Hannover*,
Brandenburg - *Potsdam*,
Berlin - *Berlin*,
Bremen - *Bremen*,
Hamburg - *Hamburg*,
Schleswig-Holstein - *Kiel*,
Mecklenburg-Vorpommern - *Schwerin*.


Jedes Land hat sein Wappen



- 1 BREMEN
- 2 HAMBURG
- 3 BERLIN

0 50 100 150 km

Die größte Kulturzentren sind :





Hamburg,



Dresden,

Leipzig



Neues Rathaus



die Universitätsbibliothek





Weimar.

Die größte Industriezentren:



Hamburg




Leipzig

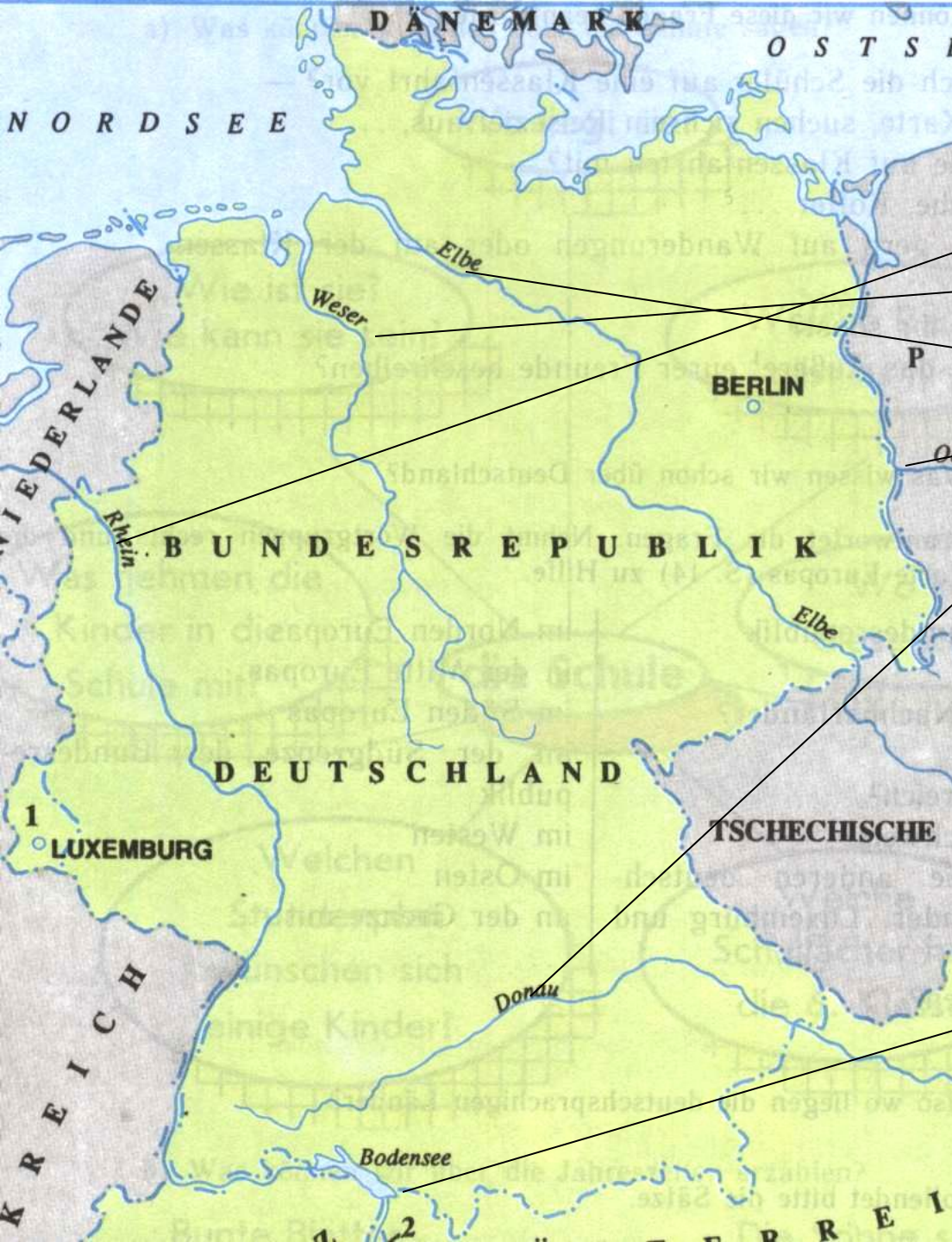


Аэропорт имени Франца-Иозефа
Штрауса

München

Die Natur des Landes ist sehr schön. Es gibt hier Wälder, Felder, Berge, Flüsse und Seen. Wir können die bedeutendsten Berge, Flüsse, und Seen auf der Landkarte Deutschlands finden.





Die größten Flüsse Deutschlands sind der Rhein, die Weser, die Elbe, die Oder und die Donau.

Der größte See ist der Bodensee.



Deutschland hat viele Gebirge.
Das sind:
der Harz,
der Thüringer Wald,
das Erzgebirge,
der Schwarzwald,
die Bayerische Alpen.

Der höchste Berg ist die
Zugspitze (2962 m).

I. Bildet die Sätze.

1 .Deutschland heißt....

2. Sie vereinigt...

3. Die Hauptstadt ist...

4. Die Staatsflagge Deutschlands ist...

5. Deutschland liegt in der...

6. Die Natur ist...

7. Es gibt hier...

8.Auf der Landkarte können wir die

9.Die wichtigsten

Industriezweige...

a)hoch entwickelt.

b) sind : chemische Industrie,
Maschinenbau, Optik.

c)16 Bundesländer.

d) Bundesrepublik
Deutschland.

e)schwarz -rot-gelb.

f) schön.

g) Wälder, Felder, Berge,
Flüsse und Seen sehen.

h)Mitte Europas.

i) Berlin.

ii) Industrieprodukte

1. Deutschland heißt.... Bundesrepublik Deutschland

2. Sie vereinigt 16 Bundesländer.

3. Die Hauptstadt ist Berlin.

4. Die Staatsflagge Deutschlands ist schwarz -rot-gelb

5. Deutschland liegt in der Mitte Europas.

6. Die Natur ist schön.

7. Es gibt hier Industrie - und Kulturzentren

8. Auf der Landkarte können wir die Wälder, Felder, Berge, Flüsse und Seen sehen.

9. Die wichtigsten Industriezweige chemische Industrie, Maschinenbau, Optik.

10. Die Landwirtschaft ist hoch entwickelt.

Ресурсы:

И.Л.Бим, Л.М.Санникова „Deutsch. Schritte 4“
учебник немецкого языка для 8 класса

И.Л.Бим, Л.В. Садомова «Deutsch» 6 класс
Москва «Просвещение» 2010.

И.Л.Бим, Л.В. Садомова «Deutsch» 7 класс
Москва «Просвещение» 2011.

Личные фотографии из путешествия по Германии в 2013 г