

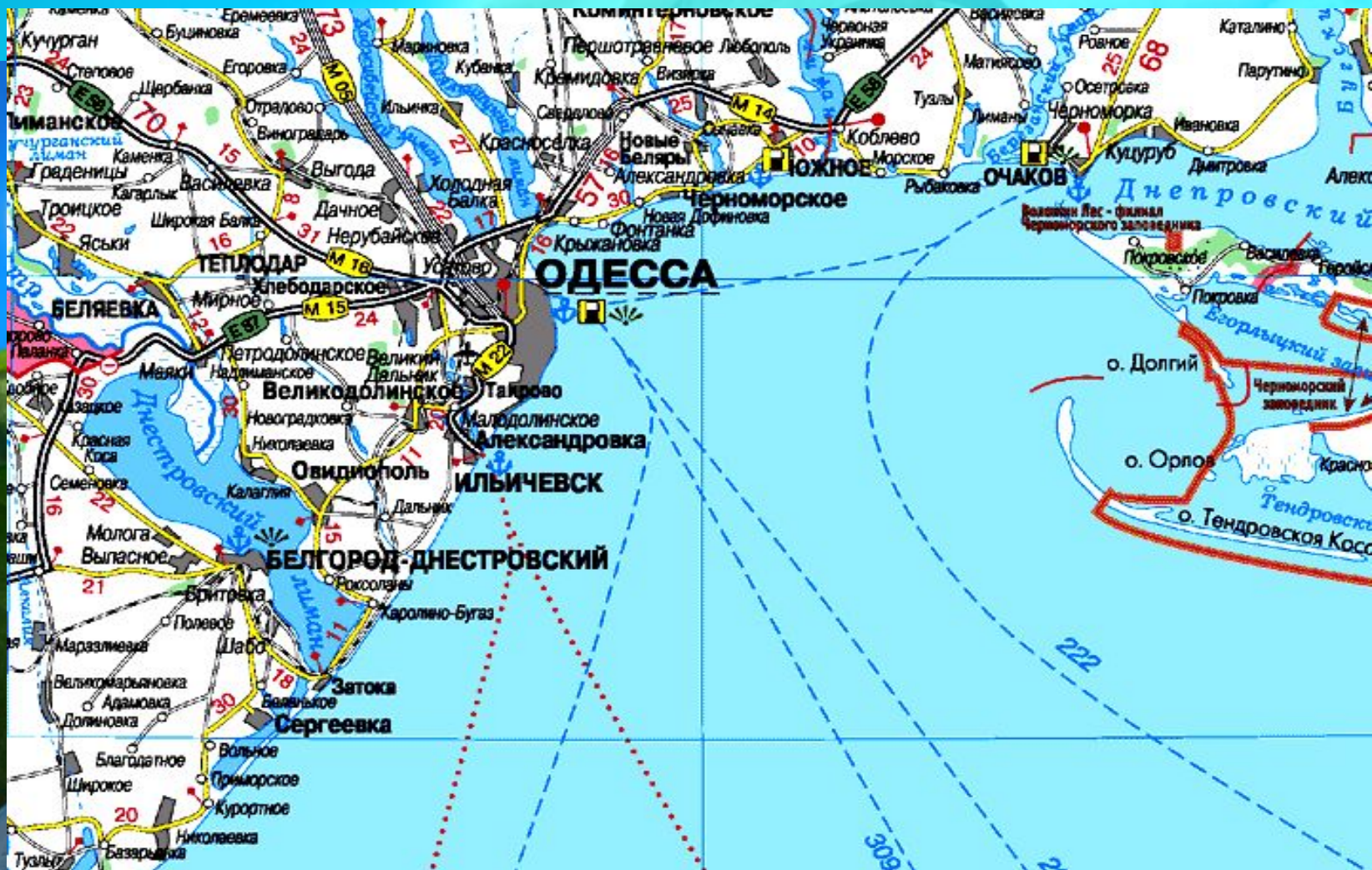


***АЗОВО-ЧЕРНОМОРСКИЙ  
РЕКРЕАЦИОННЫЙ РЕГИОН УКРАИНЫ***

***ВЫПОЛНИЛИ СТУДЕНТКИ 1-ГО КУРСА  
ГРУППЫ 11-РТ  
КУРТБЕДИНОВА АСИБЕ  
И  
КУРТБЕДИНОВА СЕЛЬМЕ***



*Азово-Черноморский рекреационный регион - является известным в Украине регионом. Сюда входят Донецкая, Запорожская, Николаевская, Одесская Херсонская области. Регион включает Одесский и Приазовский рекреационные районы.*





*Популярностью в нем пользуются такие районы:  
Каролино-Богаз, Черноморка, Шабо, а также  
Скадовск, Коблево, Сергеевка, протянувшиеся  
полосой шириной 1-3 км вдоль Черного моря.*





**Курорт Каролино-Бугаз современный развивающийся курорт Украины расположен в 50 км от Одессы, между курортным городом Ильичевск и городом Белгород-Днестровский на юго-западе Одесской области. Каролино-Бугаз считается одним из самых экологически чистых курортов черноморского побережья Одесского региона.**





*Релаксационное воздействие этого курорта является его отличительной чертой. Тут преобладает спокойный, не навязчивый темп жизни, что делает Каролино-Бугаз привлекательным для семейного отдыха, который протекает во взаимодействии с природой и умеренными естественными физическими нагрузками полезными для функционирования организма и нервной системы. Курортный сезон тут длится все лето.*









*Курорт Сергеевка – самый крупный климато-бальнеогрязевой курорт на юге Одесской области, расположенный на берегу Шаболатского лимана, отделенного от Черного моря узкой песчаной косой. Он находится в 86 км от Одессы и в 21 км от Белгород-Днестровского. Климат курорта обусловлен Черным морем, лесопарковой зоной и степными просторами, подступающими к курорту с севера.*



*Первые сведения о курорте относятся к 80-м годам 19 века, когда известный русский химик А.А. Вериго научно доказал целебность грязи и рапы Шаболатского лимана. И уже в 1895г. здесь была построена первая грязелечебница. За один сезон в Сергеевке поправляют здоровье около 20 тысяч человек. Одной из ярких достопримечательностей Сергеевки по праву считается мост протяженностью 1000 м, который соединяет песчаный морской пляж и территорию поселка Сергеевка.*






*Шабо — село в Белгород-Днестровском районе Одесской области. Расположено недалеко от места впадения Днестровского лимана в Чёрное море. Шабо известно своей винодельческой продукцией, на его территории расположена «Промышленно-торговая компания Шабо». Шабо находится в 5 километрах от курорта Затока и в 70 км от г. Одесса.*





*Шабское поселение около 200 лет назад основали францужско-швейцарские переселенцы и с тех пор Шабо становится жемчужиной виноделия. Виноград здесь выращивают с XII века.*





*Курортная зона отдыха ЧЕРНОМОРКА находится на Лагерной (Черноморской) косе, в Николаевской области, в 5-ти км. от районного центра города Очакова, на Черном море.*

*Зона отдыха ЧЕРНОМОРКА имеет также названия - Черноморская коса, Лагерная коса. Этот курорт давно завоевал славу народного. Ласковое Черное море, песчаные пляжи и сравнительно небольшое расстояние до ближайшего населенного пункта.*





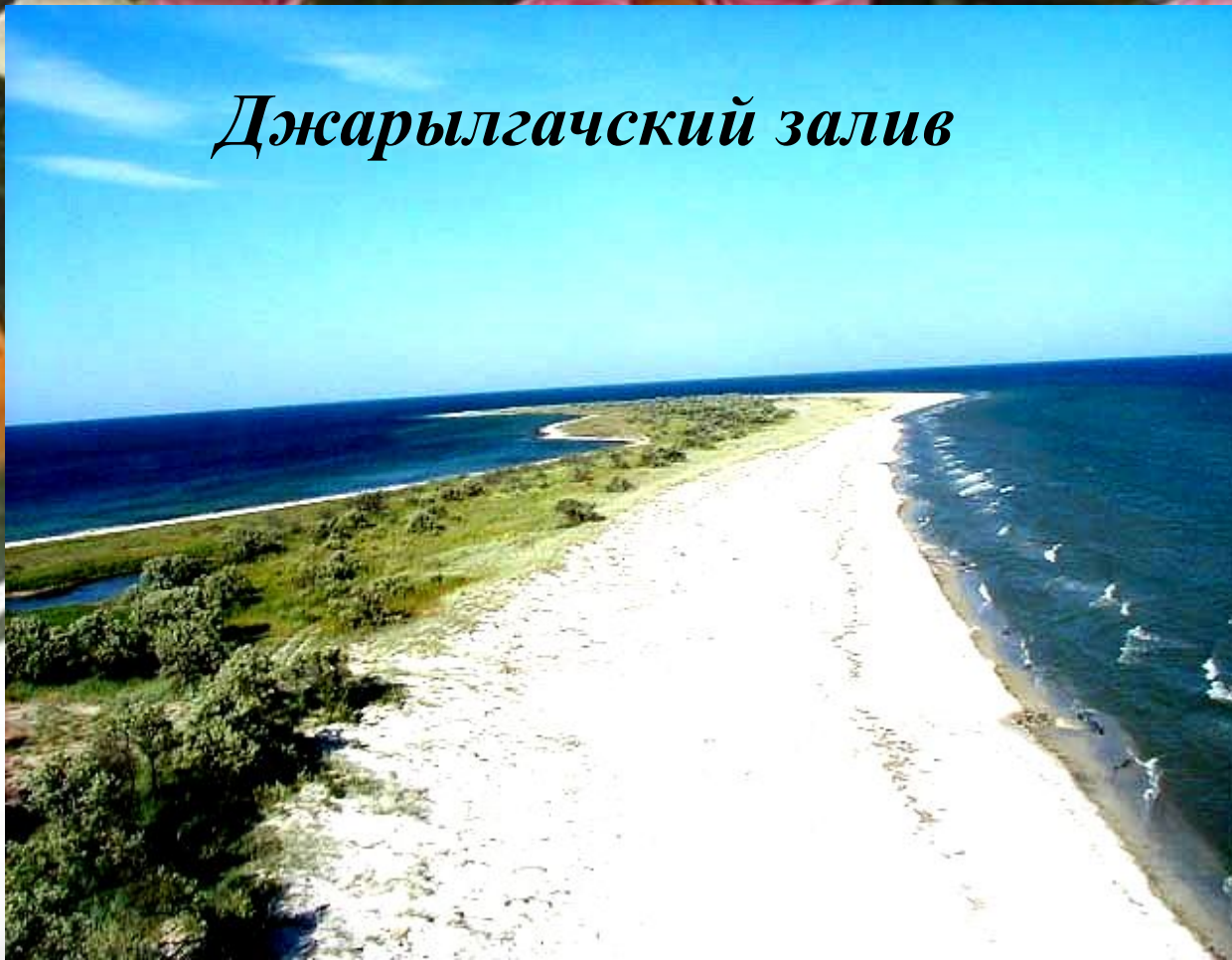
*Привлекает это место песчаным пологим берегом, отсутствием резкого углубления, что очень важно для детей и тех, кто не умеет плавать. Бархатистый песок и песчаное дно Черного моря создают особую привлекательность для любителей солнечно-морских ванн.*





*Скадовск известный курорт Украины в Херсонской области, расположенный на побережье Джарылгачского залива Черного моря. Это климатический детский курорт с мягкими песчаными пляжами и мелководьем. Берег Черного моря очень пологий, глубина вдали от берега до 50 метров по пояс взрослым, поэтому вода летом прогревается до 28-30 градусов. В Скадовске находится много детских лагерей и пансионатов, которые занимают большую часть береговой полосы города.*

## *Джарылгачский залив*

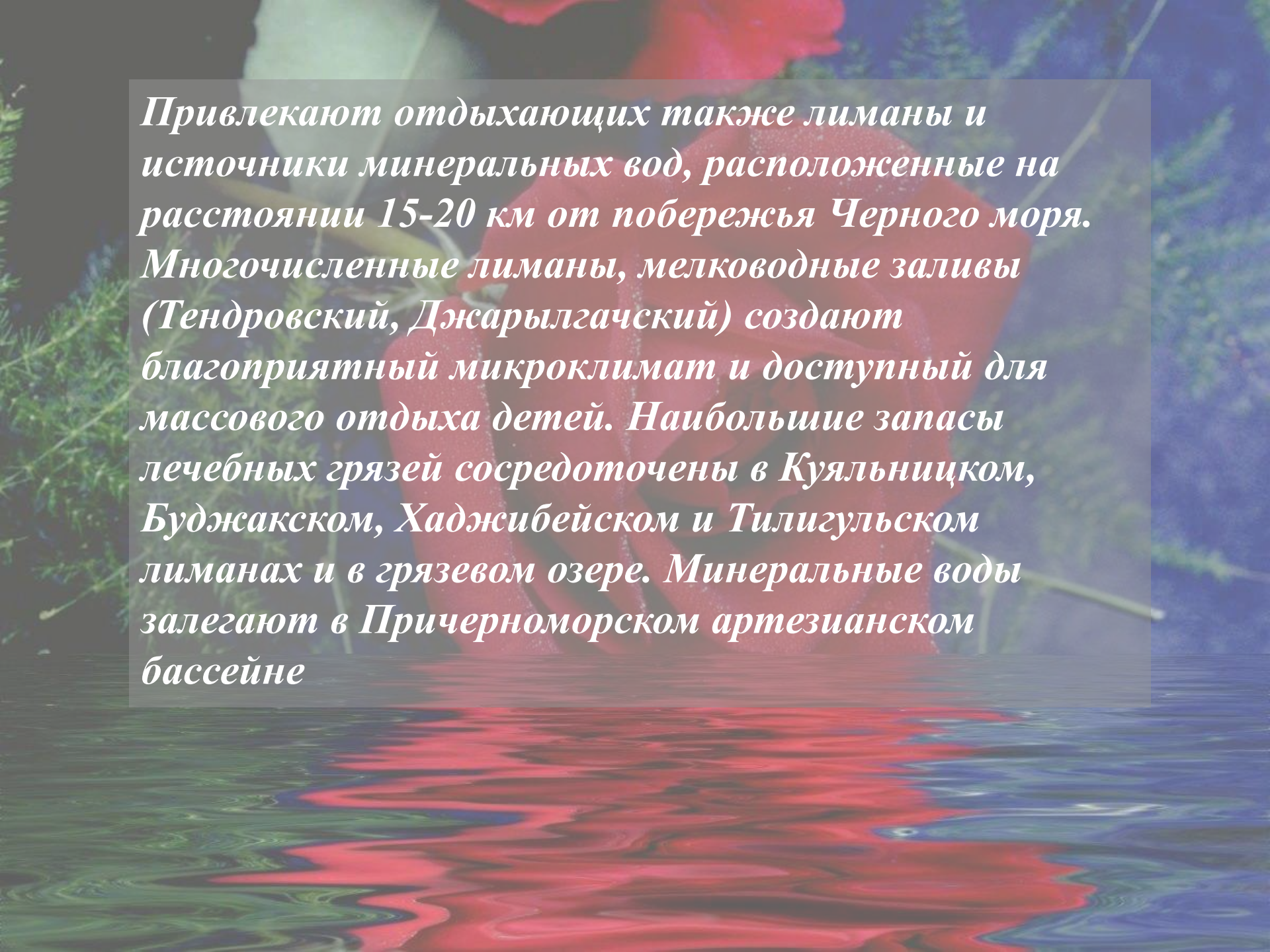




*Сочетание степного и морского воздуха, содержащего соли брома и йода, является лечебным. Воздух на Черном море чист и насыщен веществами, благотворно влияющими на организм. Особенно полезен климат для страдающих заболеваниями верхних дыхательных путей и бронхолегочной системы.*







*Привлекают отдыхающих также лиманы и источники минеральных вод, расположенные на расстоянии 15-20 км от побережья Черного моря. Многочисленные лиманы, мелководные заливы (Тендровский, Джарылгачский) создают благоприятный микроклимат и доступный для массового отдыха детей. Наибольшие запасы лечебных грязей сосредоточены в Куяльницком, Буджакском, Хаджибейском и Тилигульском лиманах и в грязевом озере. Минеральные воды залегают в Причерноморском артезианском бассейне*



*Среди морских курортных местностей выделяется район Бердянского побережья Азовского моря, занимает территорию от Федотовой косы до восточной границы Украины. Большой популярностью здесь пользуются известные климатические и грязевые курорты Бердянска и Мариуполя. Источники минеральных вод и лечебные грязи сосредоточены в морских лиманах (Молочный и Утлюцкого), озерах (Большое и Красное близ Бердянска) и заливах. Климат этого рекреационного района переходный от морского к континентальному, купальный сезон длится с мая по октябрь. Перспективы этого района зависят от экологического состояния приморских городов и акватории Азовского моря.*







КУРОРТ БЕРДЯНСК



# *МОЛОЧНЫЙ ЛИМАН*





*Развивается в регионе и познавательный туризм. Этому способствуют морские круизы, разветвленная сеть железнодорожных и автомобильных дорог. Известными туристическими центрами являются Одесса, Николаев, Херсон, Белгород-Днестровский.*





**БЛАГОДАРИМ  
ЗА  
ВНИМАНИЕ**

