

АРГЕНТИНА



ОБЩИЕ СВЕДЕНИЯ

- Дата независимости: 9 июля 1816
- Официальный язык: Испанский
- Столица Буэнос-Айрес

Форма правления: Федеративная республика

Президент: Кристина Киршнер

• Территория

• Площадь: 2 766 890 км²(1.9%)

• Население

41 281 631 чел. (32-е место в мире)


• Плотность: 15 чел./км²

• ВВП

710,690 млрд\$ (21-е место в мире)

• На душу населения: 17500\$

• Валюта Аргентинское песо



НАСЕЛЕНИЕ

- **Ныне по этому показателю Аргентина является 3-ей в Южной Америке и 33-й в мире. Средняя плотность населения составила 13,3 чел на квадратный километр. Рост населения в 2010 году составил 0,87 %, рождаемость составляла 18,7/1000 человек, смертность — 7,9/1000 человек.**
- **Население в возрасте до 15 лет составляет 24,9 %, старше 65 лет — 10,6 % от общего числа населения.**
- **По социально-экономическим показателям жизни Аргентина опережает многие страны Латинской Америки (по уровню жизни чуть-чуть уступая Чили). Средняя продолжительность жизни в стране составляет 77 лет (73,5 у мужчин, 80 у женщин).**



НАСЕЛЕНИЕ

- Урбанизация в Аргентине является самой высокой в Латинской Америке после Уругвая.
- В городах страны проживает сегодня более 87 % всего населения, а более 2/5 городского населения приходится на долю Буэнос-Айреса. Буэнос-Айрес, насчитывающий около 12 млн жителей, входит в число 10 крупнейших агломераций мира. Другими крупными городами являются Кордова (1,4 млн жителей), Росарио (1,2 млн), Мендоса (ок. 0,9 млн), Тукуман (0,8 млн).
- Вероисповедание: христианство 92 % (католики — 77 %, протестанты 9 %). Иудеев — около 300 тыс., мусульман — около 500 тыс. чел.



ЭКОНОМИКА

По данным МВФ, в 2011 г. ВВП Аргентинской Республики по ППС составил 716,4 млрд. долл., что на 11,2% больше по сравнению с аналогичным показателем предыдущего года. В 2011 г. темп роста реального ВВП по сравнению с 2010 г. составил 8,9%.

Структура ВВП (в 2011 году)

Сельское хозяйство — 9 %. Растениеводство (пшеница, кукуруза, подсолнечник, фрукты), животноводство (мясное скотоводство, мясошерстяное овцеводство).

Промышленность — 26 %. Машиностроение (в том числе транспортное, сельскохозяйственное, станкостроение), пищевая (в том числе мясохладобойная, зерномельная), металлургия, добывающая, нефтепереработка, нефтехимическая, деревообрабатывающая.

Сфера услуг — 65 %. Туризм, торговля и т. д.



ПРОМЫШЛЕННОСТЬ

- Для Аргентины характерно преобладание обрабатывающей промышленности, а в ней доминирует тяжелая промышленность; однако традиционные отрасли легкой и особенно пищевой промышленности занимают по-прежнему важное место и имеют экспортное значение.
 - Для размещения промышленности характерна высокая территориальная концентрация: значительная часть промышленных предприятий тяжелой промышленности сосредоточена в низовьях Параны, в промышленном поясе между Буэнос-Айресом и Росарио; более половины промышленной продукции производится в Большом Буэнос-Айресе.
- По добыче нефти страна занимает четвёртое место (после Венесуэлы, Эквадора и Бразилии) в Латинской Америке. Добыча полностью обеспечивает потребности страны, и государство нефть не импортирует.
- Аргентина входит в десятку ведущих стран по запасам урана. Страна известна своими научными разработками в области ядерной энергетики и урановой промышленности.



СЕЛЬСКОЕ ХОЗЯЙСТВО

- Отличительной чертой сельского хозяйства Аргентины по сравнению с другими странами Латинской Америки является тот факт, что она не только полностью обеспечивает себя продовольствием, но и экспортирует его (при этом в сельском хозяйстве занято лишь 2 % работающих).
- Продукция сельского хозяйства и животноводства дает свыше 50 % экспортных доходов. По поголовью крупного рогатого скота Аргентина занимает шестое место в мире, по производству мяса на душу населения — пятое, а по его потреблению — первое. Мясо — национальная пища аргентинцев.

- В растениеводстве главное место традиционно занимают зерновые и масличные культуры экспортного значения. По сбору пшеницы Аргентина — одна из ведущих стран мира. Кроме того, Аргентина важнейший экспортёр яиц, молока и ячменя.



ФИЗИКО-ГЕОГРАФИЧЕСКОЕ ПОЛОЖЕНИЕ

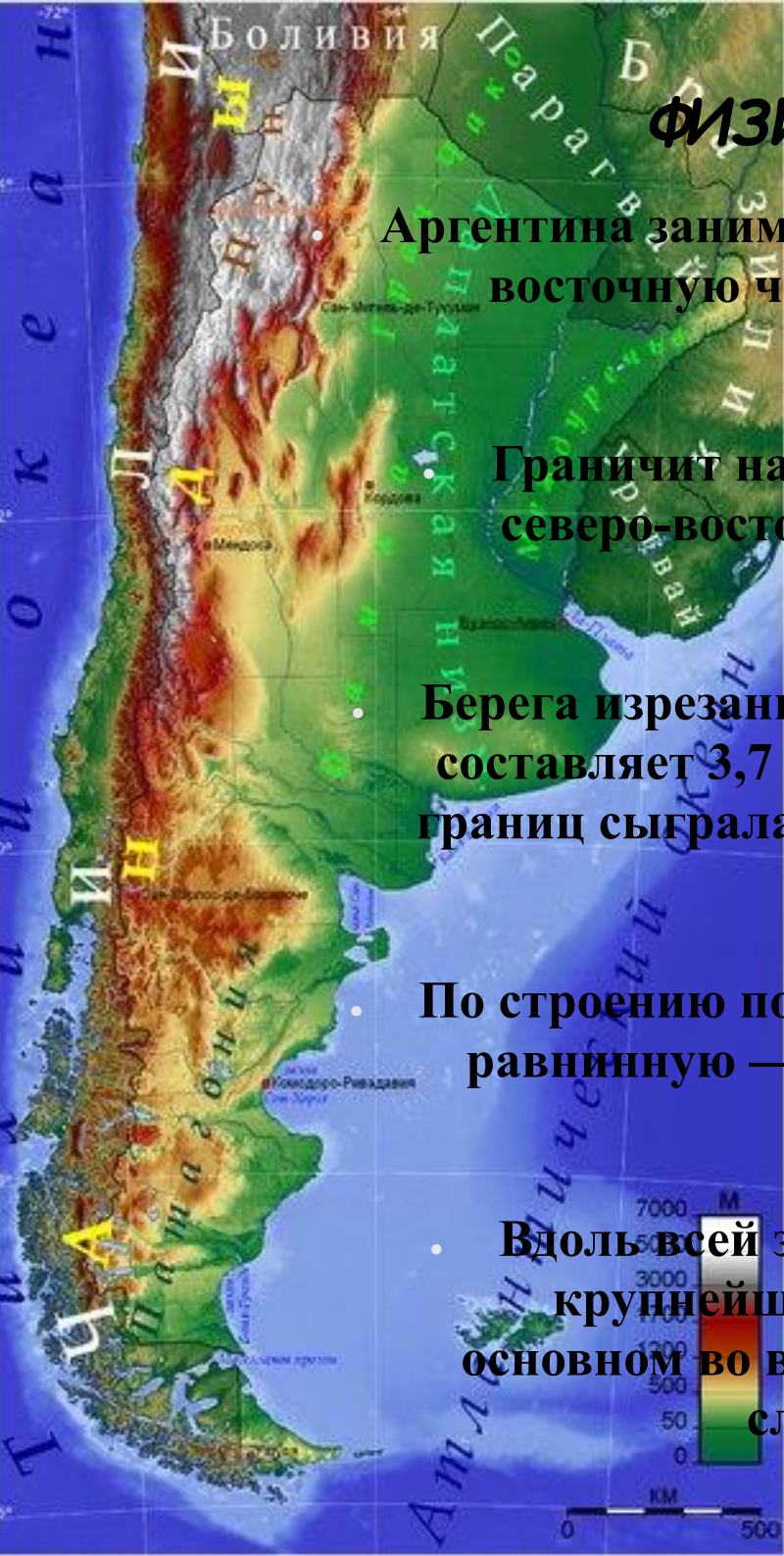
Аргентина занимает юго-восточную часть материка Южной Америки, восточную часть острова Огненная Земля и близлежащие острова Эстадос и др.

Граничит на западе с Чили, на севере с Боливией и Парагваем, на северо-востоке — с Бразилией и Уругваем. На востоке омывается водами Атлантического океана.

Берега изрезаны мало. Наибольшая её протяжённость с севера на юг составляет 3,7 тысяч километров. Большая протяжённость морских границ сыграла важную роль в развитии её внешних экономических связей.


По строению поверхности страну можно разделить на две половины: равнинную — северную и восточную, возвышенную — западную и южную.

Вдоль всей западной границы Аргентины простираются Анды — крупнейший горный массив Западного полушария, поднятые в основном во время альпийского горообразования. Они отличаются сложностью и разнообразием геологического строения.




ПОЛЕЗНЫЕ ИСКОПАЕМЫЕ

- Благодаря разнообразию рельефа и особенностям геологического строения Аргентина располагает богатой минерально-сырьевой базой для развития промышленности. Но залежей мирового масштаба (как в других странах Латинской Америки) здесь почти нет. В западных районах имеются рудные полезные ископаемые. Страна выделяется запасами урановых, марганцевых, медных руд, бериллия; есть свинцово-цинковые, вольфрамовые и железные руды. По запасам урановых руд Аргентина входит в десятку ведущих стран мира.
- Из топливно-энергетических ресурсов наибольшее значение имеют природный газ и нефть. Основные месторождения находятся в провинциях Неукен, Мендоса, Сальта, и на острове Огненная Земля. Достоверные запасы природного газа Аргентины оцениваются в 600 миллиардов кубических метров. Добыча его возросла (особенно с открытием месторождения в провинции Неукен). В Патагонии есть небольшие запасы бурых углей.
- Аргентина выделяется запасами неметаллических ископаемых, в том числе серы. Довольно многочисленны залежи различного строительного сырья (мрамор, гранит и др.).



ВОДНЫЕ РЕСУРСЫ

- Среди водных ресурсов Аргентины главная роль принадлежит рекам. Речная сеть лучше развита на северо-востоке, где Парагвай и Уруна сливаются в общем устье Ла-Платы. Парана — вторая (после Амазонки) по длине и площади бассейна река Южной Америки. Крупнейшие реки Аргентины имеют дождевой тип питания. Основной экономический гидроэнергетический потенциал принадлежит рекам Патагонии, берущим начало в горах, а также рекам бассейна Параны и Уругвая. Но используется лишь небольшая часть этого потенциала.



ДОСТОПРИМЕЧАТЕЛЬНОСТИ



ДОСТОПРИМЕЧАТЕЛЬНОСТИ



ДОСТОПРИМЕЧАТЕЛЬНОСТИ



ДОСТОПРИМЕЧАТЕЛЬНОСТИ



ДОСТОПРИМЕЧАТЕЛЬНОСТИ



