



# Нефть Азербайджана

Презентацию выполнила  
студентка ЮР-11-01  
Аимина Виктория





## Карта Азербайджана



Президент Азербайджана Ильхам Алиев



Азербайджан - это бывшая Советская Социалистическая республика, - один из старейших и известнейших регионов добычи нефти в мире. Суверенным государством Азербайджанская Республика стала 18 октября 1991 года.

Столица Азербайджана - Баку.

Общие границы Азербайджан имеет на юге с Ираном и с Турцией, на севере с Россией, на северо-западе с Грузией, на западе с Арменией.

Крупные города - Мингечаур, Сумгаит, Гянджа, Нахичевань, Шеки, и др.

Президент - Ильхам Алиев

Язык — азербайджанский.

Национальная валюта — манат.



# Государственные символы Азербайджана



**Флаг.**

Согласно Конституции Азербайджана, голубой цвет на флаге является традиционным цветом тюркских народов и символизирует — тюркство, красный — прогресса, зелёный — ислама. Полумесяц обозначает принадлежность к религии ислама, восьмиконечная звезда означает восемь ветвей тюркских народов.



**Государственный герб.**

В центре герба изображён огонь в виде слова Аллах, огонь символизирует Ислам и «Страну Огней». Цвета, использованные на гербе, являются цветами национального флага Азербайджана. Восьмиконечная звезда символизирует восемь ветвей тюркского народа. Снизу расположен венок из колосьев пшеницы и ветвей дуба. Венок из колосьев символизирует богатство, плодородие. Ветви дуба символизируют древность страны.



В Азербайджане уникально все - природа, культура, история, обычаи и традиции, архитектура и многое другое. Ее еще называют «страной огней» (от «азер» - огонь)

Колоритная национальная культура Азербайджана, уходящая корнями в глубь веков, вобрала в себя лучшие традиции Востока и Запада.





# Архитектурные достопримечательности Азербайджана.

Мечеть Сыныг Гала.



Памятник Огню -Атяшгах.



Дворец Ширваншахов




Девичья Башня (Гыз Галасы)





# Развития Азербайджанской нефтяной индустрии



Нефтяной фонтан в Балаханах

История развития Азербайджанской нефтяной индустрии делится на несколько этапов, на каждом из которых наблюдались своеобразные достижения.

**Первый этап** берет свое начало с 1847 года, когда нефть стала добываться из скважин, пробуренных механическим способом и продолжается до 1920 года.

В 1859 году в Баку был построен первый нефтеперегонный завод (установка).

Впервые на Апшеронском полуострове в 1871 году началась разработка промышленным способом месторождения Балаханы-Сабунчи-Раманы.

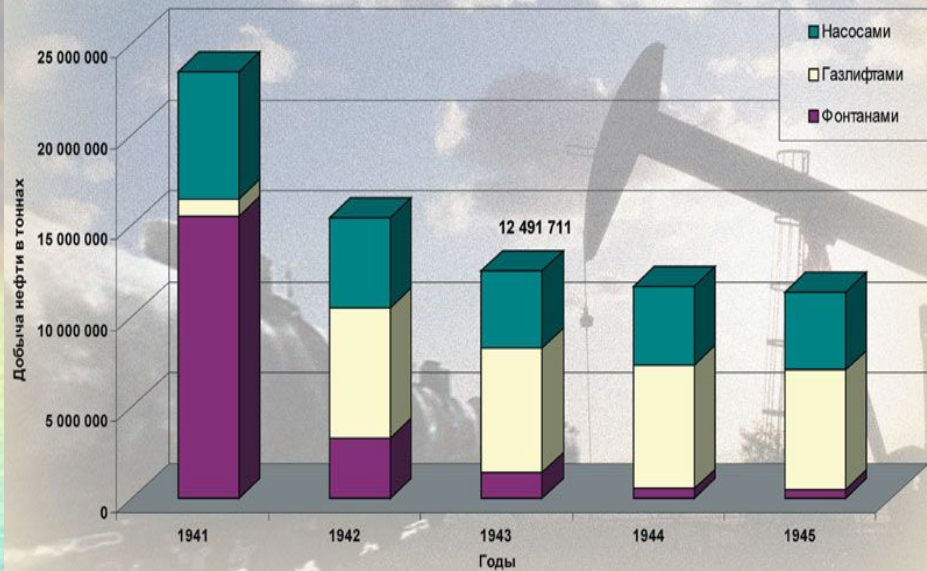
В 1873 году в Баку приехал Роберт Нобель, который стал свидетелем экономического роста, связанного с нефтью. В 1876 году братья Нобели создали в Баку нефтяную компанию по нефтедобыче и нефтепереработке.

В 1883 году была построена и сдана в эксплуатацию железная дорога Баку-Батуми, которая имела большое значение для экспорта нефти и нефтепродуктов в европейские страны.

**В 1901 году в Азербайджане добывалось 11 млн. тонн нефти, что составляло более 50% от мировой нефтедобычи, что позволило выйти по данному показателю на первое место в мире (в том же году в США было добыто 9,1 млн. тонн нефти).**



Показатели по способам добычи нефти за 1941-1945 гг.



Второй этап берет свое начало с 1920 года после национализации нефтяной индустрии в Азербайджане и охватывает период открытия в открытом море в 1949 году месторождения «Нефтяные камни».

В 1941 году было добыто максимальное в истории нефтедобычи Азербайджана (за исключением 2006 года) количество - 23,5 млн. тонн нефти.

Впервые в мире в Азербайджане была начата морская добыча нефти

Третий этап. На данном этапе 70-80-е года запомнились как годы крупных достижений Азербайджанской нефтяной индустрии, его развития, укрепления ее материально-технической базы. Именно в этот период в результате проведенных целенаправленных мероприятий укрепилась нефтяная индустрия и в ней сформировалась широкая инфраструктура.

В 1975 году общая добыча нефти и газа была доведена до 27.1 млн. тонн

В первые годы истории независимости рост нефтегазовой добычи рассматривался как один из основных средств устранения экономических и социальных проблем, стоявших перед страной.

20 сентября 1994 года в Баку с западными нефтяными компаниями был заключен «Контракт века»

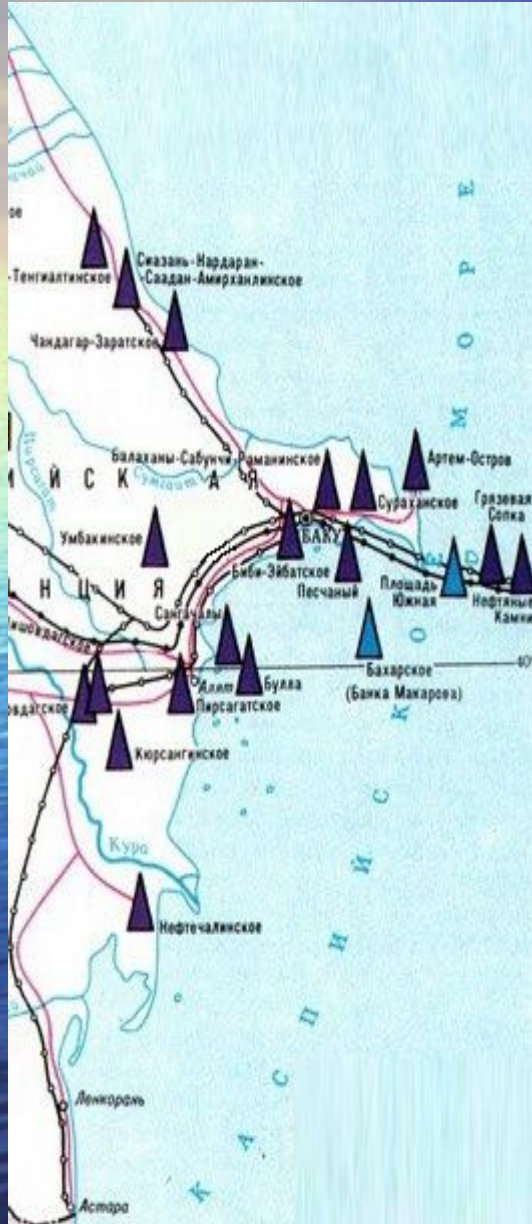
В настоящее время углеводородные запасы по всем категориям Азербайджана составляют более 4 миллиардов тонн, благодаря чему Азербайджан входит в крупнейшие нефтяные регионы мира.

Одним из основных направлений нефтяной стратегии на сегодняшний день является транспортировка азербайджанской нефти на мировой рынок.

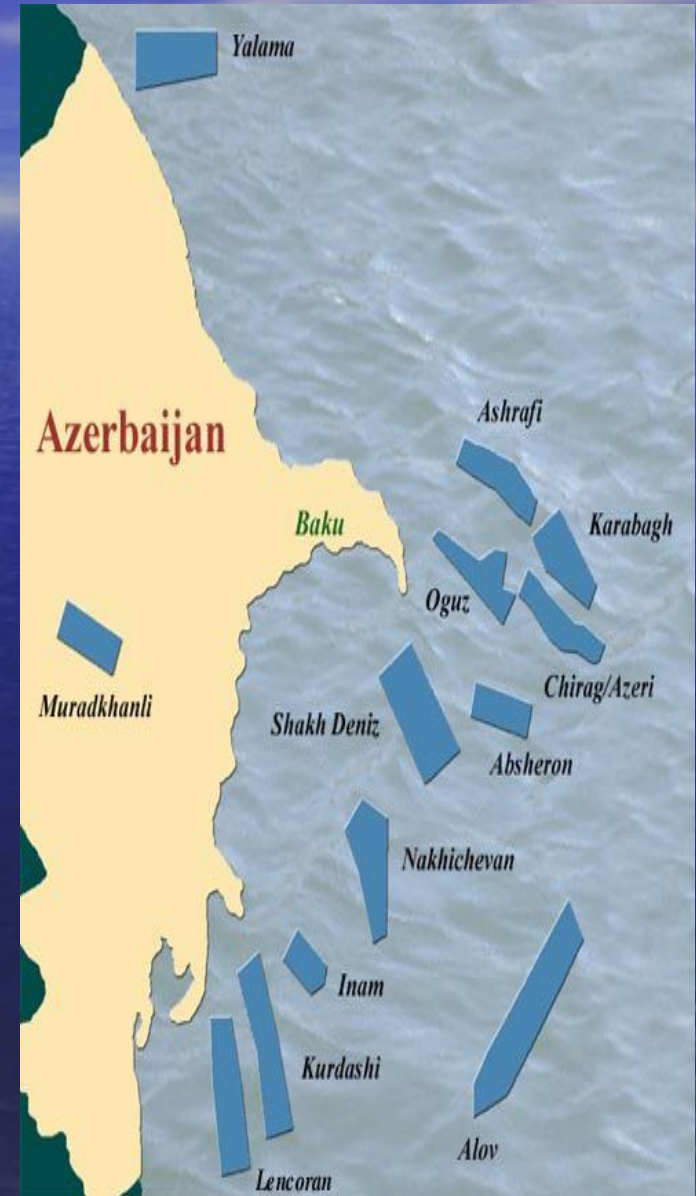




# Месторождения нефти в Азербайджане



- Аджидере
- Ази Асланов
- Алов-Араз-Шарг
- Алят-дениз
- Амирарх
- Азери-Чираг-Гюнешли
- Апшерон
- Атешгях
- Ашрафи
- Бабазанан
- Бахар
- Борзунли
- Булла-Дениз
- Гошадаш
- Гум-дениз
- Гюргяны-дениз
- Дальмамедли
- Дан-Улдузу
- Дуванны-дениз
- Зардоб
- Зафар-Машал
- Инам
- Казанбулак
- Карабагли
- Карабах
- Кара-Эйбат
- Каратаг
- Кировтаг
- Кушхана
- Ленкорань-Дениз
- Мирбашир
- Мишовтаг
- Муган-дениз
- Мурадханли
- Нафталан
- Нефтечала
- Нефт Дашлары
- Пирсагаг
- Сангачалы-дениз
- Советабад
- Тальш-Дениз
- Туркян-дениз
- Шах-Дениз
- Хара-Зире-адасы
- Хилли
- Хурсангия
- Янана-Тава





# Месторождения газа в Азербайджане.



Газовое месторождение «Шахдениз»

На территории Азербайджана находится большое количество газовых месторождений. Так, за последние годы обнаружены всего два крупных нефтяных месторождения («Шахдениз» и «Умид»).

## Газовое месторождение «Шахдениз»

«Шахдениз» является одним из двух крупнейших в мире газовых месторождений. Его контрактная площадь составляет примерно 859,8 км<sup>2</sup>.

Эксплуатация данного месторождения позволит Азербайджану полностью окупить внутренний спрос на газ и впервые в своей истории экспортировать избыточный газ.

## Газовое месторождение «Умид»

По предварительным подсчетам на месторождении «Умид», находящемся в Каспийском море, выявлено 200 миллиардов кубических метров газовых запасов.

По объему своих запасов месторождение «Умид» является вторым в истории независимой страны обнаруженным крупным газовым месторождением после «Шахдениз»



Газовое месторождение «Умид»



# Нефтяные структуры Азербайджана.



Государственная Нефтяная Компания  
Азербайджанской Республики

## Государственная Нефтяная Компания

**Азербайджанской Республики** является одной из крупнейших нефтяных компаний в мире.

В управлении компании находится два нефтеперегонных завода, несколько международных нефтегазовых трубопроводов и несколько инженерных компаний. В настоящее время ГНКАР по объему капиталу является 68-й самой крупной компанией в мире.

ГНКАР занимается поиском, разведкой и разработкой нефтяных и газовых месторождений на всей территории республики, в том числе и на сухопутных и морских участках. Занимается подготовкой, обработкой и транспортировкой нефти, газа, газового конденсата, а также продажей получаемых от них продуктов на внутренних и зарубежных рынках. Она также выполняет в большом объеме научно-исследовательские и проектные работы.

## Государственный Нефтяной Фонд

29 декабря 1999 г. был учрежден Государственный Нефтяной Фонд.

Деятельность нефтяного фонда состоит из накопления и эффективного использования для решения ниже указанных задач средств, полученных от экспорта нефти и газа, а также от финансовой деятельности самого фонда



Государственный Нефтяной Фонд  
Азербайджанской Республики



# Нефтяники Азербайджана.



Здание Государственной Нефтяной Компании в Баку

- Ага Нейматулла
- Сулейманов Алекпер Багир оглу (1916-2000)
- Ханоглан Вели оглу Байрамов (1933-1999)
- Бахман Абиш оглу Гаджиев (1926-1998)
- Мирказым Мирахад оглу Мамедов (1911-1997)
- Ага Гурбан оглу Алиев (1911-1997)
- Энвер Алигейдар оглу Мамедов (1930-1996)
- Юсиф Ханкиши оглу Керимов (1925-1995)
- Гурбан Аббасгули оглу Аббасов (1926-1994)
- Исрафил Сами оглу Гусейнов (1931-1986)
- Али Джаббар оглу Амиров (1915-1979)
- Гараш Ибрагим оглу Амиров (1926-1973)
- Рустам Азиз оглу Рустамов (1910-1960)



# Нефтяные магнаты в Азербайджане



Гаджи Зейналабдин Тагиев



Муса Нагиев




Аждарбек Ашурбеков



Альфред Нобель



Шамси Асадуллаев



Муртуз Мухтаров



# Впервые в Азербайджане



Памятник нефтяникам на Нефтяных Камнях



Буровые вышки Нефтяных Камней

1846 год. В Баку, на Биби-Эйбате в целях нефтяной разведки была пробурена первая в мире нефтяная скважина глубиной 21 м, т.е. впервые в мире буровая работа дала положительный результат.

1877 год. По заказу Людвиг Нобеля впервые в мире был построен нефтеналивной пароход «Зороастр», изготовленный из стального корпуса.

1899-1901 год. По объему добываемой нефти Бакинская нефтяная индустрия, выдавая 11, 5 миллионов тонн нефти в год, занимала первое место в мире. В этот период в США добывалось 9,1 миллионов тонн нефти в год.

1910 год. Впервые в мировой нефтяной практике член БО ИРТО (Бакинское отделение императорского русского технического общества) Иван Глушков подготовил в Баку «Инструкции по бурению нефтяных месторождений».

1949 год. Впервые в истории мировой нефтяной индустрии 24 августа на Апшеронском шельфе началась разведка уникальных морских месторождений – Нефтяных камней и здесь были установлены стальные морские основания.

1971 год. Со времени начала добычи нефти в Азербайджане 28 марта был добыт 1 миллиард тонн нефти.



Самым крупным **нефтяным месторождением** Азербайджана в настоящее время является месторождения «**Азери-Чираг-Гюнешли**», где добывается легкая нефть.

**Крупнейшее газоконденсатное месторождение - Шах-Дениз.**

Оно расположено на юго-западе Каспийского моря, в 70 км к юго-западу от Баку. Глубина моря в районе месторождения — около 600 м. Площадь газоносного района — около 860 км<sup>2</sup>.



## Рейтинг крупнейших нефтяных месторождений

№	СТРАНА	НАЗВАНИЕ МЕСТОРОЖДЕНИЯ	ДОБЫЧА, МЛН БАРР./ДЕНЬ
1	Саудовская Аравия	Гавар	5
2	Кувейт	Бурган	1,2
3	Азербайджан	Азери-Чираг-Гюнешли	0,85
4	Мексика	Ку-Малуб-Заап	0,8
5	Абу-Даби	Закум	0,75
6	Россия	Самотлор	0,75
7	Мексика	Кантарелл	0,66
8	Россия	Приобское	0,65
9	Иран	Ахваз (Бангестан)	0,6
10	Саудовская Аравия	Шайбах	0,5
11	Абу-Даби	Бу-Хаса	0,5
12	Катар	Аль-Шахин	0,48
13	Казахстан	Тенгиз	0,45
14	Россия	Федоровско-Сургутское	0,4
15	Алжир	Хасси-Месауд	0,38
16	Саудовская Аравия	Абкайк	0,375
17	Венесуэла	Эль-Фурриал	0,37
18	Бразилия	Марлим	0,35
19	Венесуэла	Хунин	0,32
20	Абу-Даби	Баб	0,32

ИСТОЧНИК: IHS CERA



В заключении хотелось бы отметить, что Азербайджан поистине уникальная, неповторимая страна с многовековой историей, красивейшей природой и архитектурой, с прекрасными дружелюбными и гостепреимными людьми и имеющий огромный энергетический потенциал.

