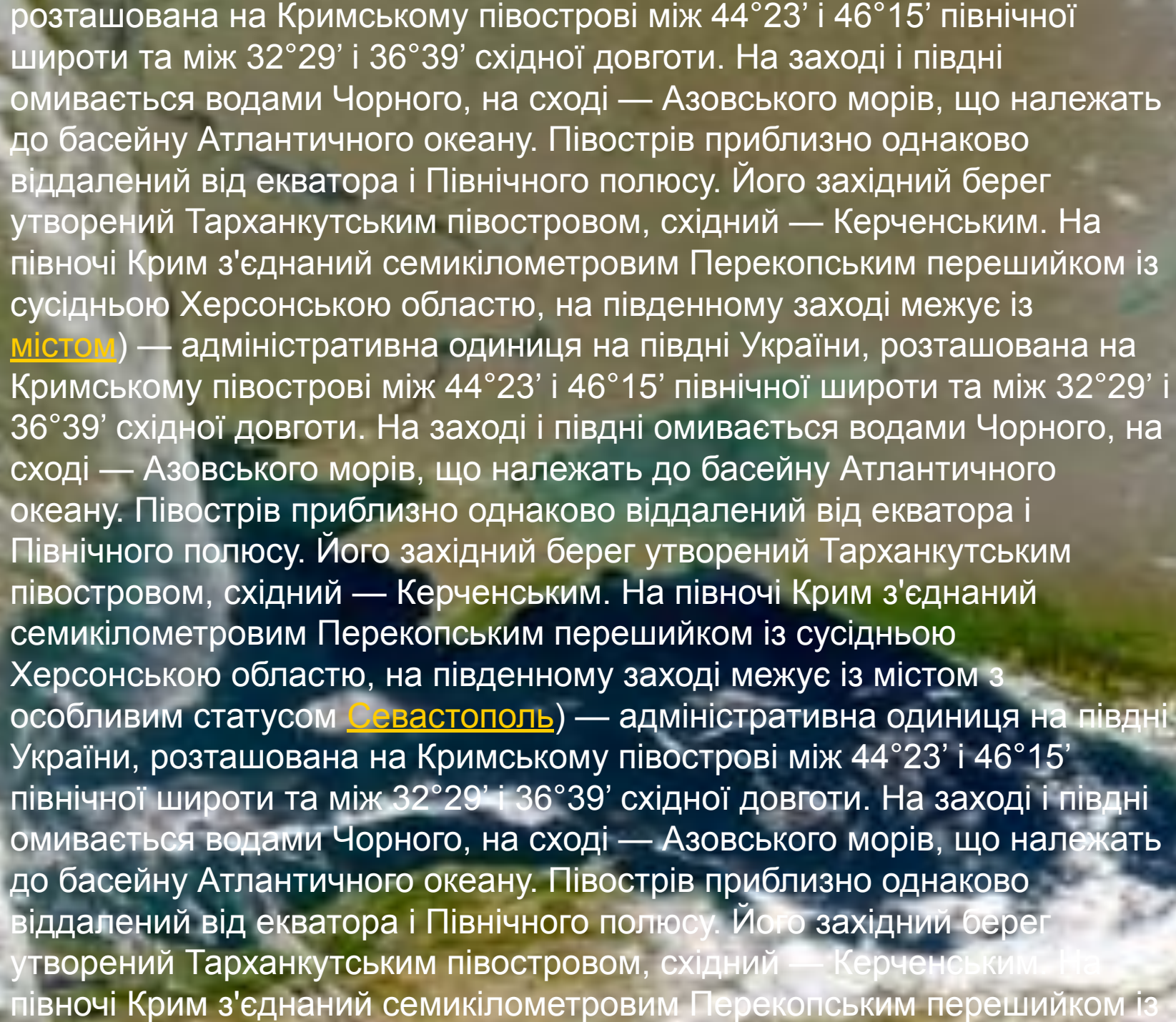



Автономна Республіка Крим

Характеристика



розташована на Кримському півострові між $44^{\circ}23'$ і $46^{\circ}15'$ північної широти та між $32^{\circ}29'$ і $36^{\circ}39'$ східної довготи. На заході і півдні омивається водами Чорного, на сході — Азовського морів, що належать до басейну Атлантичного океану. Півострів приблизно однаково віддалений від екватора і Північного полюсу. Його західний берег утворений Тарханкутським півостровом, східний — Керченським. На півночі Крим з'єднаний семикілометровим Перекопським перешийком із сусідньою Херсонською областю, на південному заході межує із [містом](#)) — адміністративна одиниця на півдні України, розташована на Кримському півострові між $44^{\circ}23'$ і $46^{\circ}15'$ північної широти та між $32^{\circ}29'$ і $36^{\circ}39'$ східної довготи. На заході і півдні омивається водами Чорного, на сході — Азовського морів, що належать до басейну Атлантичного океану. Півострів приблизно однаково віддалений від екватора і Північного полюсу. Його західний берег утворений Тарханкутським півостровом, східний — Керченським. На півночі Крим з'єднаний семикілометровим Перекопським перешийком із сусідньою Херсонською областю, на південному заході межує із містом з особливим статусом [Севастополь](#)) — адміністративна одиниця на півдні України, розташована на Кримському півострові між $44^{\circ}23'$ і $46^{\circ}15'$ північної широти та між $32^{\circ}29'$ і $36^{\circ}39'$ східної довготи. На заході і півдні омивається водами Чорного, на сході — Азовського морів, що належать до басейну Атлантичного океану. Півострів приблизно однаково віддалений від екватора і Північного полюсу. Його західний берег утворений Тарханкутським півостровом, східний — Керченським. На півночі Крим з'єднаний семикілометровим Перекопським перешийком із

A map of the Crimean Peninsula is shown in the background. The landmass is light blue, and the surrounding sea is a darker blue. A red-shaded area is visible in the southern part of the peninsula, likely representing the city of Simferopol or a specific administrative region. The text is overlaid on the map in a red, sans-serif font.

маловодні. Найважливіші — Чорна, Бельбек, Кача, Альма, Салгир. На річці Салгир розташоване Сімферопольське водосховище Річки Криму маловодні. Найважливіші — Чорна, Бельбек, Кача, Альма, Салгир. На річці Салгир розташоване Сімферопольське водосховище У північній частині півострова — Північно-Кримський канал Річки Криму маловодні. Найважливіші — Чорна, Бельбек, Кача, Альма, Салгир. На річці Салгир розташоване Сімферопольське водосховище. У північній частині півострова — Північно-Кримський канал, вода в який надходить із Дніпра Річки Криму маловодні. Найважливіші — Чорна, Бельбек, Кача, Альма, Салгир. На річці Салгир розташоване Сімферопольське водосховище. У північній частині півострова — Північно-Кримський канал, вода в який надходить із Дніпра. Є кілька великих солоних озер Річки Криму маловодні. Найважливіші — Чорна, Бельбек, Кача, Альма, Салгир. На річці Салгир розташоване Сімферопольське водосховище. У північній частині півострова — Північно-Кримський канал, вода в який надходить із Дніпра. Є кілька великих солоних озер — Сакське Річки Криму маловодні. Найважливіші — Чорна, Бельбек, Кача, Альма, Салгир. На річці Салгир розташоване Сімферопольське водосховище. У північній частині півострова — Північно-Кримський канал, вода в який надходить із Дніпра. Є кілька великих солоних озер — Сакське, Акташське Річки Криму маловодні. Найважливіші — Чорна, Бельбек, Кача, Альма, Салгир. На річці Салгир розташоване Сімферопольське водосховище. У північній частині півострова — Північно-Кримський канал, вода в який надходить із Дніпра. Є кілька великих солоних озер — Сакське, Тобечицьке Річки Криму маловодні. Найважливіші — Чорна, Бельбек, Кача, Альма, Салгир. На річці Салгир розташоване Сімферопольське водосховище. У північній частині півострова — Північно-Кримський канал, вода в який надходить із Дніпра. Є кілька великих солоних озер —



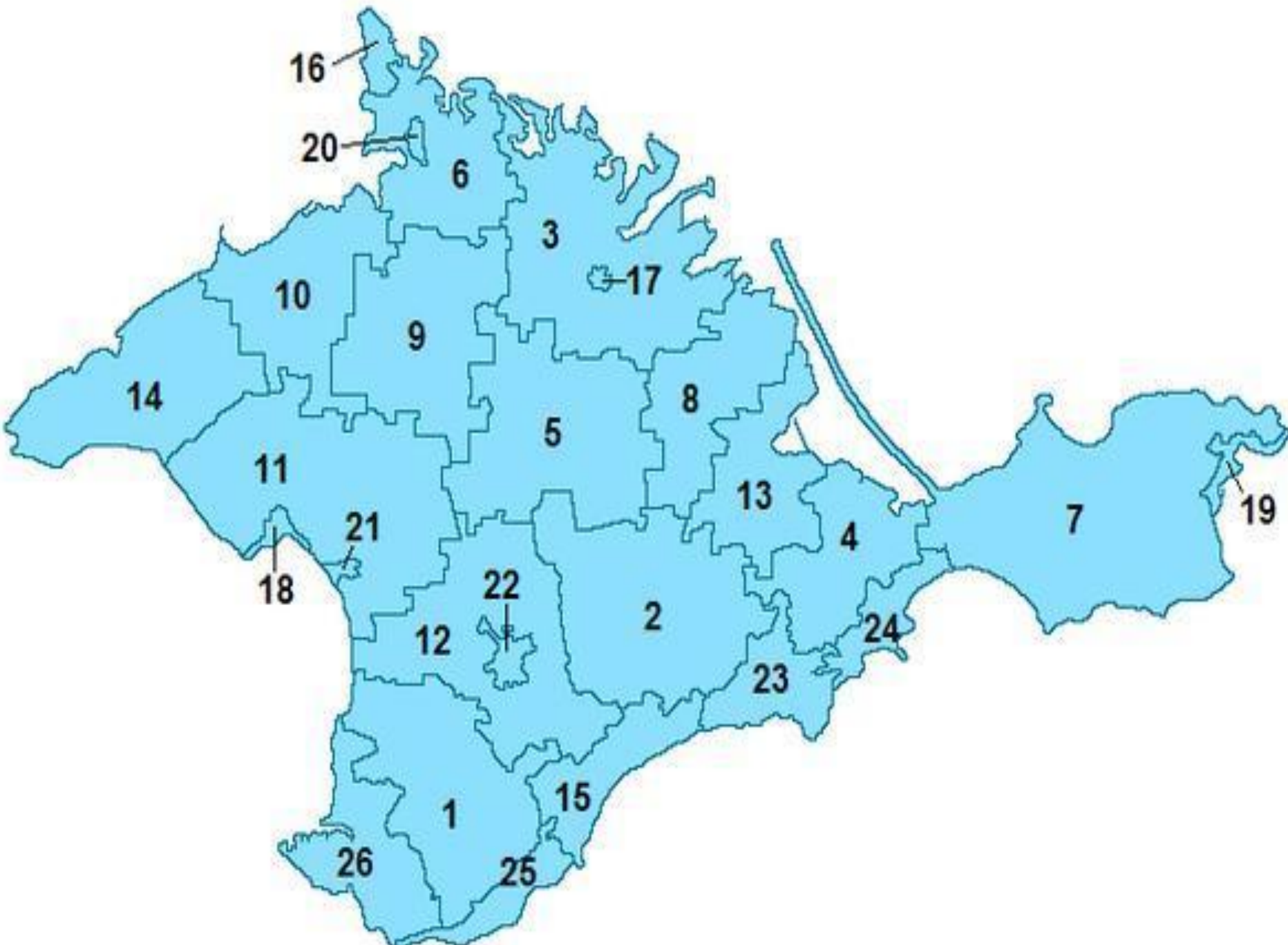
Лівадійський палац.

німці, вірмени, болгары та інші. [\[1\]](#)

Інше населення Криму — то емігранти в другому та третьому поколіннях та переселенці з інших країн колишнього СРСР, включаючи нащадців депортованих кримських татар. Загальна чисельність наявного населення

Автономної Республіки Крим, за даними Всеукраїнського перепису населення 2001 р., складала 2033,7 тисяч чоловік. Чисельність міського населення 1274,3 тисяч чоловік, або 62,7 %, сільського 759,4 тисяч осіб, або 37,3 %. Кількість чоловіків в автономії склала 937,6 тисяч, або 46,1 %, жінок 1096,1 тисяч, або 53,9 %. Загальна чисельність постійного населення Автономної Республіки Крим складала 2024,0 тисяч чоловік, зокрема чоловіків 931,4 тисяч, або 46,0 %, жінок 1092,6 тисяч, або 54,0 %. Міське населення складає 1258,7 тисяч чоловік, або 62,2 %; сільське 765,3 тисяч чоловік, або 37,8 %.

Особливістю складу населення Автономної Республіки Крим є його багатонаціональність. За даними [Всеукраїнського перепису населення 2001](#) Особливістю складу населення Автономної Республіки Крим є його багатонаціональність. За даними Всеукраїнського перепису населення 2001, на території АРК проживали представники понад 125 національностей і [народностей](#) Особливістю складу населення Автономної Республіки Крим є його багатонаціональність. За даними Всеукраїнського перепису населення 2001, на території АРК проживали представники понад 125 національностей і народностей ([росіяни](#) Особливістю складу населення Автономної Республіки Крим є його багатонаціональність. За даними Всеукраїнського перепису населення 2001, на території АРК проживали представники понад 125 національностей і народностей (росіяни — 58 %, [українці](#) Особливістю



Умовні позначення

■ Райони

- 1 Бахчисарайський район
- 2 Білогірський район
- 3 Джанкойський район
- 4 Кіровський район
- 5 Красногвардійський район
- 6 Красноперекопський район
- 7 Ленінський район
- 8 Нижньогірський район
- 9 Первомайський район
- 10 Роздольненський район
- 11 Сакський район
- 12 Сімферопольський район
- 13 Советський район
- 14 Чорноморський район

Території міськрад

- 15 Алуштинська міськрада
- 16 Армянська міськрада
- 17 Джанкойська міськрада
- 18 Євпаторійська міськрада
- 19 Керченська міськрада
- 20 Красноперекопська міськрада
- 21 Сакська міськрада
- 22 Сімферопольська міськрада
- 23 Судацька міськрада
- 24 Феодосійська міськрада
- 25 Ялтинська міськрада
- 26 Севастопольська міськрада¹



Герб



Воронцовський палац Воронцовський
палац. Алупка

Історико-культурний потенціал

- На державний облік узято (з урахуванням м. Севастополя) 1004 пам'ятки архітектури та містобудування (з них 216 — національного значення), 7227 пам'яток археології (з них — 21 національного значення), 3861 пам'ятка історії (з них — 13 національного значення), 520 пам'яток монументального мистецтва.
- До Списку історичних населених місць (міста і селища міського типу) включено 29 населених пунктів: [Алупка](#) До Списку історичних населених місць (міста і селища міського типу) включено 29 населених пунктів: Алупка, [Алушта](#) До Списку історичних населених місць (міста і селища міського типу) включено 29 населених пунктів: Алупка, Алушта, [Армянськ](#) До Списку історичних населених місць (міста і селища міського типу) включено 29 населених пунктів: Алупка, Алушта, Армянськ, [Балаклава](#) До Списку історичних населених місць (міста і селища міського типу) включено 29 населених пунктів: Алупка, Алушта, Армянськ, Балаклава, [Бахчисарай](#) До Списку історичних населених місць (міста і селища міського типу) включено 29 населених пунктів: Алупка, Алушта, Армянськ, Балаклава, Бахчисарай, [Білогірськ](#) До Списку історичних населених місць (міста і селища міського типу) включено 29 населених пунктів: Алупка, Алушта, Армянськ, Балаклава, Бахчисарай, Білогірськ, [Гаспра](#) До Списку



Ластівчине
гніздо Ластівчине гніздо.

Музеї та заповідники Криму:

- Кримський республіканський краєзнавчий музей
- Сімферопольський художній музей
- Лівадійський музей-палац
- Будинок-музей А. П. Чехова
- Кримськотатарський музей мистецтв
- Бахчисарайський державний історико-культурний заповідник



Палац Олександра III. [Масандра](#)

Місцевість

- На території сучасного Сімферополя у III столітті до н. е. — IV столітті На території сучасного Сімферополя у III столітті до н. е. — IV столітті н. е. знаходилася столиця Скіфської На території сучасного Сімферополя у III столітті до н. е. — IV столітті н. е. знаходилася столиця Скіфської держави — Неаполь Скіфський. Серед визначних пам'яток:
- Парк «Салгірка» (XVIII ст.)
- Кримськотатарський музично-драматичний театр
- Ляльковий театр і філармонія
- Кримський краєзнавчий музей
- Художній музей
- Над Алупкою Над Алупкою височіє одна з найпривабливіших гір Криму — Ай-Петрі Над Алупкою височіє одна з найпривабливіших гір Криму — Ай-Петрі. У місті розташований один з найкращих палаців і парків України — Воронцовський палац Над Алупкою височіє одна з найпривабливіших гір Криму — Ай-Петрі. У місті розташований один з найкращих палаців і парків України — Воронцовський палац і парк 1830 Над Алупкою височіє одна з найпривабливіших гір Криму — Ай-Петрі. У місті розташований один з найкращих палаців і парків України — Воронцовський палац і парк 1830—1846 років.
- У Бахчисараї збереглися:
- Ханський палац Ханський палац (XVI Ханський палац (XVI-XVIII



Залишки фортеці Алустон, м. Алушта

Місцевість (опис)

- Ялта із сусідніми селищами і містами є найбільшим всесвітньо відомим курортом Криму. Туристів приваблюють:
- «Ластівчине гніздо» «Ластівчине гніздо» 1911 «Ластівчине гніздо» 1911-1912 років
- Вірменська церква 1909 Вірменська церква 1909-1917 років
- Палац 1831 Палац 1831-1836 років
- Полікурівський пагорб — місце поховання визначних діячів історії і культури
- Палацовий комплекс XIX-XX століть у Лівадії на схилі гори Могабі
- Феодосія заснована у VI столітті до н.е. Найцікавіші об'єкти туризму:
- Вірменська церква Святих Архангелів Михаїла і Гавриїла Вірменська церква Святих Архангелів Михаїла і Гавриїла (1408 рік)
- Генуезька фортеця Генуезька фортеця (XIV століття)
- Міська фортеця (XIV століття)
- Феодосійський краєзнавчий музей
- Музей Олександра Гріна
- Картинна галерея Айвазовського

Культура

В автономії діють 682 клуби та будинки культури, 855 бібліотек, 18 музеїв, школи естетичного виховання дітей тощо. Працюють 6 театрів, серед них відомий в Україні та за її межами Кримський академічний російський драматичний театр ім. Горького. Набули широкої популярності мистецькі фестивалі та конкурси «Кореада», «У Чорного моря», «Зірки планети», «Артековські зорі».

Великий каньйон Криму

Освіта та наука

- **Дитячі садки**

- В Автономній Республіці Крим налічується 655 дошкільних закладів. Дошкільні заклади відвідують майже 37 тисяч дітей.

- **Середня освіта**

- Сформована в автономії мережа навчально-виховних закладів задовольняє потреби населення у формах, профілях та мовах навчання.
- Середню обов'язкову освіту забезпечують 641 денна загальноосвітня школа різного типу і форм власності, в яких навчається більше 274 тисяч учнів. Серед загальноосвітніх шкіл майже 71 % складають школи I-III ступенів, які дозволяють одержати повну середню освіту за місцем проживання більше 82 % учнів.
- В Автономній Республіці Крим працюють 8 гімназій, 10 ліцеїв, 54 навчально-виховних комплекси.

- **Професійна освіта**

- Професійну освіту молоді надають 30 професійно-технічних училищ, в яких навчається 17,3 тисячі учнів. Навчання ведеться за різними профілями.
- Підготовку кадрів вищої кваліфікації здійснюють 14 вищих учбових закладів III-IV рівнів акредитації, де навчається більше 52 тисяч студентів. Щорічно вони готують близько 9 тисяч фахівців різноманітного профілю. Підготовку молодших спеціалістів здійснюють 24 вищих навчальних заклади I-II рівнів акредитації, в яких навчається більше 15 тисяч студентів та щорічно випускається біля 4 тисяч фахівців для промисловості, будівництва, транспорту, зв'язку, охорони здоров'я, освіти тощо.

- **Наука**

- У Криму здійснюють науково-технічну та дослідницьку діяльність 45 різних науково-дослідних, проектних та конструкторських інститутів і бюро, дослідних станцій, самостійних наукових відділів та філій, основним видом діяльності яких є науково-технічна та дослідницька діяльність



Скелі Адалари

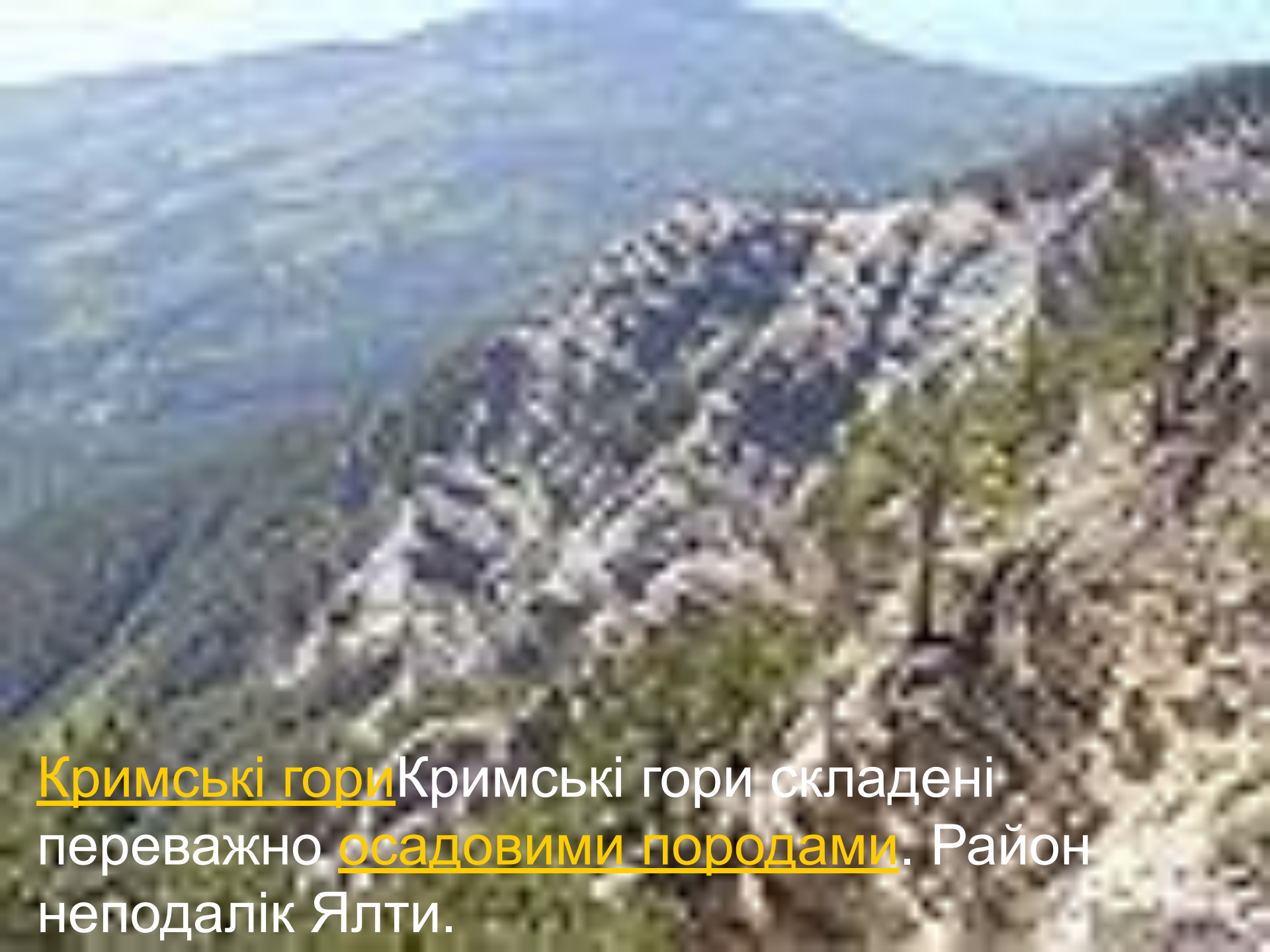
5 вищих навчальних державних закладів:

- Таврійський національний університет імені В. І. Вернадського
- Національна академія природоохоронного і курортного будівництва
- Кримський державний медичний університет ім. Георгієвського
- Керченський державний морський технологічний університет
- Кримський державний аграрно-технічний університет
- 20 самостійних науково-дослідних організацій
- 5 самостійних конструкторських організацій
- 2 проектні та проектно-дослідницькі організації



Медичні установи

- Система охорони здоров'я Автономної Республіки Крим представлена широкою мережею обласних, міських та районних лікарень, діагностичних центрів, спеціалізованих клінік та амбулаторій, станцій та відділень «швидкої допомоги», інших медичних закладів.
- Населення автономії обслуговують 8,37 тисяч лікарів та 18,8 тисяч середніх медпрацівників. Ліжковий фонд складає 18,4 тисяч ліжок.
- Щорічно в поліклінічних закладах реєструється 18,5 мільйонів лікарняних відвідувань, у стаціонарах проліковано біля 373 тисяч осіб.
- В Автономній Республіці Крим функціонує 21 спеціалізований центр, в яких застосовуються найсучасніші медичні технології. Серед них такі відомі центри, як республіканський діагностичний, нейрохірургічний, кардіологічний, опіковий, онкологічний тощо.



Кримські гори Кримські гори складені переважно осадовими породами. Район неподалік Ялти.

Спорт

- В автономії функціонують 51 стадіон, 21 плавальний басейн, більше 700 спортивних залів. У 203 дитячо-юнацьких спортивних школах займається 20 тисяч дітей та учнівської молоді.



Місто Керч. Ені - Кале

A scenic view of a rocky coastline. In the foreground, there are rugged, light-colored rock formations with some sparse green vegetation. The middle ground shows a steep, rocky cliffside leading down to a small bay or inlet. The sea is a deep blue color, and the sky is a clear, light blue. The overall scene is bright and sunny.

КРИМ

Роботу виконала Єгорченкова Н. Група 212