




**ФРАН**



**ВИС**





**ПРАПОР ФРАНЦІЇ**



## «Візитна картка Франції»

**Площа:** 551,6,4 тис. км. кв.

**Населення:** 60,9 млн. чоловік

**Столиця:** Париж

**Державний лад:** президентська республіка, унітарна держава

**Склад регіону:**

- 95 департаментів + особлива територіальна одиниця Корсика
  - 4 «заморських департаменти» (Гваделупа, Мартініка, Гвіана, Реюньйон)
  - 4 «заморських територій» (Нова Каледонія, Французька Полінезія, Уолліс і Футуна, Французькі південно-антарктичні території )
  - 2 спеціальні територіальні одиниці (острови Сен-П'єр і Мікелон, острови Майота)
- Грошова одиниця:** євро

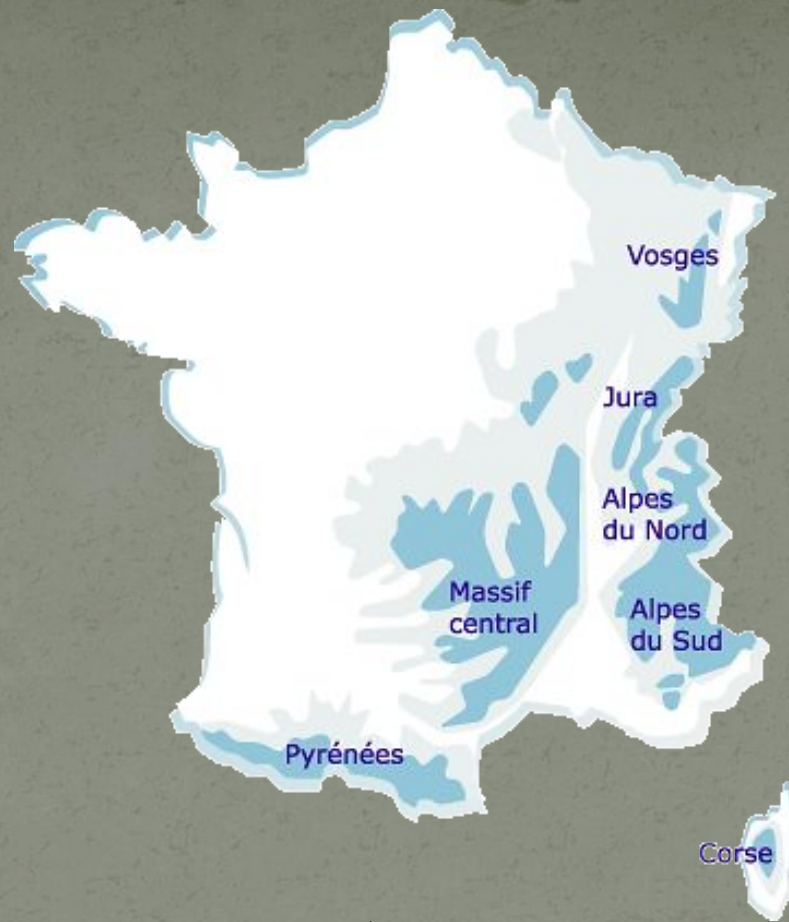


Франція - одна з найбільших європейських країн; вона розташована в західній частині Європейського материка. Територія Франції – 551,6 тис. кв. км. Контури Франції нагадують правильний п'ятикутник із сторонами приблизно по 600 км кожна. Більше половини периметра складають морські межі, омивані Північним морем, протокою Ла-Манш, Атлантичним океаном і Середземним морем.





1/2 площі - низовини: Північно-Французька, Аквітанська  
 1/6 площі давні гори: Вогези, Центральний масив, Арденни



# ГІРСЬКІ МАСИВИ

Гірські масиви, що займають більше половини країни, облямовують територію Франції зі сходу і півдні. Це, передусім, Альпи (вища точка - гора Монблан; 4807 м), що відділяють країну від Італії і Швейцарії, і Піренеї (на території Франції їх найвища вершина - пік Посетс; 2371 м). На кордоні зі Швейцарією розташувалися хребти нижче - Юра (до 1718 м), північніше, уздовж кордонів з Німеччиною, Люксембургом і Бельгією - Вогези (до 1423 м) і невисокі Арденни (до 694 м). Єдині гори у внутрішніх районах Франції - великий Центральний масив (заввишки до 1886 м), сильно зруйнований за мільйони років. Гори давно б вже перетворилися на невисоке плоскогір'я, коли б не конуси тепер уже згаслих вулканів.





## ШАМОНИ

Французькі Альпи - найвищі гори Західної Європи, найбільший у світі центр зимового спорту. Популярні курорти - Шамони і Куршевель, Валь д'Изер і Тинь у Валь Торансе, Ле Дез Альп, Ля Плянь, Межев, Мерибель та ін.

Шамони - найстаріший зимовий курорт світу, розташований біля підніжжя м. Монблан.



# Корисні копалини

**Кам'яне вугілля:** Лотарингія




**Нафта, газ:** Аквітанія.



**Залізна руда:** Лотарингія




**Калійна сіль:** Ельзас




**Кам'яна сіль:** Лотарингія



**Алюмінієві руди:** Пд. (Прованс, Лангедок)



**Уранові руди:** Центральний масив





# Клімат

## 1) Помірний пояс, морський тип клімату – Північ

Температура січня - + 3,5°C; липня - +17°C; опади 600-1000 мм

## 2) Субтропічний пояс, середземноморський тип клімату – Південь

Температура січня - + 8°C; липня - +24°C;

опади переважно випадають зимою – 200мм, літо сухе та спекотне



# РІКИ

**Ріки:** Сена, що перетинає столицю країни; Луара, що славиться замками на її берегах; Гаронна, води якої зрошують знамениті бордоські виноградники, а також Рейн, пограничний з Німеччиною (на картинці річка Сена в Парижі).





Тваринний світ Франції сильно збіднений під впливом господарської діяльності людини. Проте тут дика фауна збереглася краще, ніж в сусідніх країнах. Поширені лисиця, борсук, видра, з гризунів - білки, щура і миші. Місцями збереглися зайці, а з копитних зустрічаються благородний олень, косуля, кабан і бобер. На півдні країни живуть фламінго. Дуже багато комах, особливо різноманітні метелики (наприклад, нічне павине око з розмахом крил до 15 см). Рибні ресурси Франції сильно виснажені. Більшу частину улову в річках і озерах складає форель, яку розводять штучно.



# НАСЕЛЕННЯ

- ❖ I тип відтворення;
- ❖ Природний приріст +3 (але цей показник поступово знижується);
- ❖ Сальдо міграції – додатне (тимчасові робітники з Середземномор'я);
- ❖ Однонаціональна країна: 82% - французи, корсиканці, ельзасці, бретонці;
- ❖ Релігія – християнство (католицизм);
- ❖ Середня густина населення – 110,4 чол. на км. кв.;
- ❖ Максимальна – Париж, Ліон – 300-500 чол. на км. кв.;
- ❖ Мінімальна – гори – менше 10 чол. на км. кв.;
- ❖ Рівень урбанізації – 73%
- ❖ Великі міста – Париж (2,2 млн.), Ліон (1,2 млн.), Марсель (1,2 млн.), Ліль (1,2 млн.);





# ПАРИЖ

Париж – столиця Франції з X ст. н. е.





# АВІНЬОН

Авіньйон. Папський палац на березі Рони. Місце полонення римських пап в 14 ст.





## РЕЙМС

Один з головних туристичних центрів країни - Реймс, розташований на північному сході Франції. Це один з перших центрів християнства в країні (вже на початку V ст. тут будується перший собор) і місце народження королівства Франція. Саме тут в 496 р. н. е. перший король франків Хлодвіг приймає християнство, і відтоді тут пройшли миропомазання на трон двадцять п'ять королів Франції. Тут знаходиться і "головний собор Франції" - Собор Богоматері (1210-1275 рр., неодноразово перебудовувався в XIV - XV ст.) Реймський завдовжки більше 138 м





# ЛІЛЛЬ

Лілля. Площа Шарля де Голля.





# СТРАСБУРГ

Страсбург, "столиця об'єднаної Європи", розташований на кордоні з Німеччиною. Місто ввібрало у свій вигляд вплив французької і німецької культур, придбавши свою яскраво виражену індивідуальність. Історичний центр Страсбурга розташований на острові (узятий під егіду ЮНЕСКО в 1988 р.), утвореному річкою Іль і каналами. Монументальний готичний собор - найвищий костюл в Європі (висота 142 м). Поблизу парку Оранжери височіє новий символ міста - комплекс будівель Ради Європи, Європейського суду з прав людини і Палацу Європи, що займають площу 220 тис. кв. м.





# ЛИОН

Лион. Ратуша 17 ст.





# МАРСЕЛЬ

Марсель. Велике портове місто на середземноморському узбережжі Франції





# ЗАМКИ ЛУАРИ

Замок Шамбор, найбільший замок Луари. Будівництво велось в 1526-1544 за наказом короля Франциска I. У замку 440 кімнат, 365 камінів, 63 сходи





# БРЕТАНЬ

Мис Ра (Бретань), що глибоко вдається до акваторії Атлантичного океану, найзахідніша точка країни.





# ШАРТР

На південний захід від Парижу лежить знаменитий Шартр, що прославився своїм собором Нотр-Дам ("Шартрський Собор", XII ст.), стіни і вежі якого украшає безліччю "горгулій" - фантастичних тварин і демонів, що ніби зійшли з гравюр Дюрера. Собор Шартрської Богоматері зведений на місці древньої святині друїдів. Будівництво почалося в 11 ст., храм був освячений в 1260.





# НИЦЦА

Ніцца - "столиця" Блакитного берега, що розкинулася на березі бухти Байе-дез-Анґез ("Бухта Ангелів"), оточеної передгір'ями Приморських Альп.





# ДІСНЕЙЛЕНД

Євродіснейленд знаходиться в 32 км від Парижу в містечку Марн-ла-Валь і притягає найбільшу кількість відвідувачів. Це найбільший в Європі (1943 гектари) парк розваг. Тут щодня працюють сотні атракціонів, парадів і шоу, курсують справжній потяг, плавають піратські фрегати і пароплав часів Марка Твена, паляться гейзери і "вибухають" вулкани, відкриваються печери із скарбами, тунелі і висячі мости, а також "живе" безліч диких тварин і казкових героїв, від Белосніжки і Квазімодо до героїв Індіани Джонса і "Зоряних воєн" Лукаса.



# Господарство

**Постіндустріальна країна, частка зайнятих в с/г – 9%, космічна держава**

**ПЕК** – нафтовидобувна, вугільна промисловості, 76% - АЕС (басейн Рони), 4% - ТЕС, 20% - ГЕС, ПЕС «Ранс».

**Чорна та кольорова металургія** – чавун, сталь (Лотарингія, Прованс), алюміній (Прованс, Лангедок)

**Машинобудування** – точне (Париж, Ліон), літакобудування (Париж, Тулуза), автомобілебудування (Париж «Рено», «Пежо-Сітроен»), кораблебудування (Марсель, Гавр, Тулон та ін.)

**Хімічна промисловість** – шини, пластмаси, СК, парфуми (Париж, Марсель, Гавр), СВ, фарби (Ліон), сода, аміак (Лотарингія), калійні добрива (Ельзас);

**Текстильна промисловість** – вовняні, лляні, джутові тканини (Лілль), бавовняні тканини (Ельзас), тканини з СВ (Ліон)

**Сільське господарство:**

□ **Тваринництво** – м'ясо-молочне скотарство (Захід)

□ **Рослинництво** – пшениця (низовини), кукурудза (Аквітанія), рис (Лангедок), цукрові буряки (низовини), тютюн, хміль (Ельзас), оливи (Прованс, Лангедок), виноград, сади, картопля (повсюдно), цитрусові (Корсика), квіти (Прованс м. Ніцца)





# ВИНОРОБСТВО

Більше за одну третину вин, вироблених в країнах ЄС, виготовлені у Франції, яка є видатним в Європі постачальником вина. Сорти вин розрізняються від звичайних їдалень, вироблених головним чином в Лангедоці на півдні Франції, до більше високосортної продукції виноградарів Бордо, Бургундії, Реймса (де роблять шампанське), долини Рони і Ельзасу.






# СИРИ

Франція також славиться як виробник численних сортів сиру





Ліворуч - французькі багети





Ці продукти харчування і блюда також вважаються типовими для Франції. Зліва направо по рядах - устриці, мідії, устриця, білий трюфель, мідія, келихи вина, жаб'ячі лапки (2 блюда)





# ПАРФЮМЕРІЯ І КОСМЕТИКА

Французька косметика і духи впізнанні скрізь і цінуються у всьому світі.





# ВИСОКА МОДА

Французькі імена Шанель (Chanel), Диор (Dior), Ів Сен-Лоран (Yves Saint - Laurent) асоціюються з переломною епохою в історії костюма - епохою виникнення Високої моди (Haute Couture), коли моделювання одягу зводиться в ранг мистецтва і обростає безліччю легенд





## АВТОМОБІЛІ

Франція є четвертим у світі і другим в Європі (після Німеччини) виробником автомобілів. Головними виробниками є компанії "Рено" і "Пежо" (у який входить "Сітроен").





# ОЗБРОЄННЯ

Франція - один з найбільших у світі виробників озброєння : авіаційної техніки, ракетної зброї, бойових кораблів, бронетехніки і електроніки.





Зидан



# ФУТБОЛ

Французи обожнюють футбол. Національна збірна Франції була Чемпіоном Світу в 1998 р., Чемпіоном Європи в 2000 р.



# Зовнішня торгівля

## Імпорт

- ❖ Мінеральна сировина (нафта, газ, кам'яне вугілля, залізна руда, та ін.);
- ❖ Кольорові метали;
- ❖ Целюлоза;
- ❖ С\г сировина: бавовник, вовна, кава, чай.

## Експорт

- ❖ Автомобілі, літаки, кораблі, локомотиви;
- ❖ Сталь, алюміній;
- ❖ Тканини, одяг, парфуми;
- ❖ Зерно;
- ❖ Виноград, вина.



Підготував:

---

Позняк Олександр