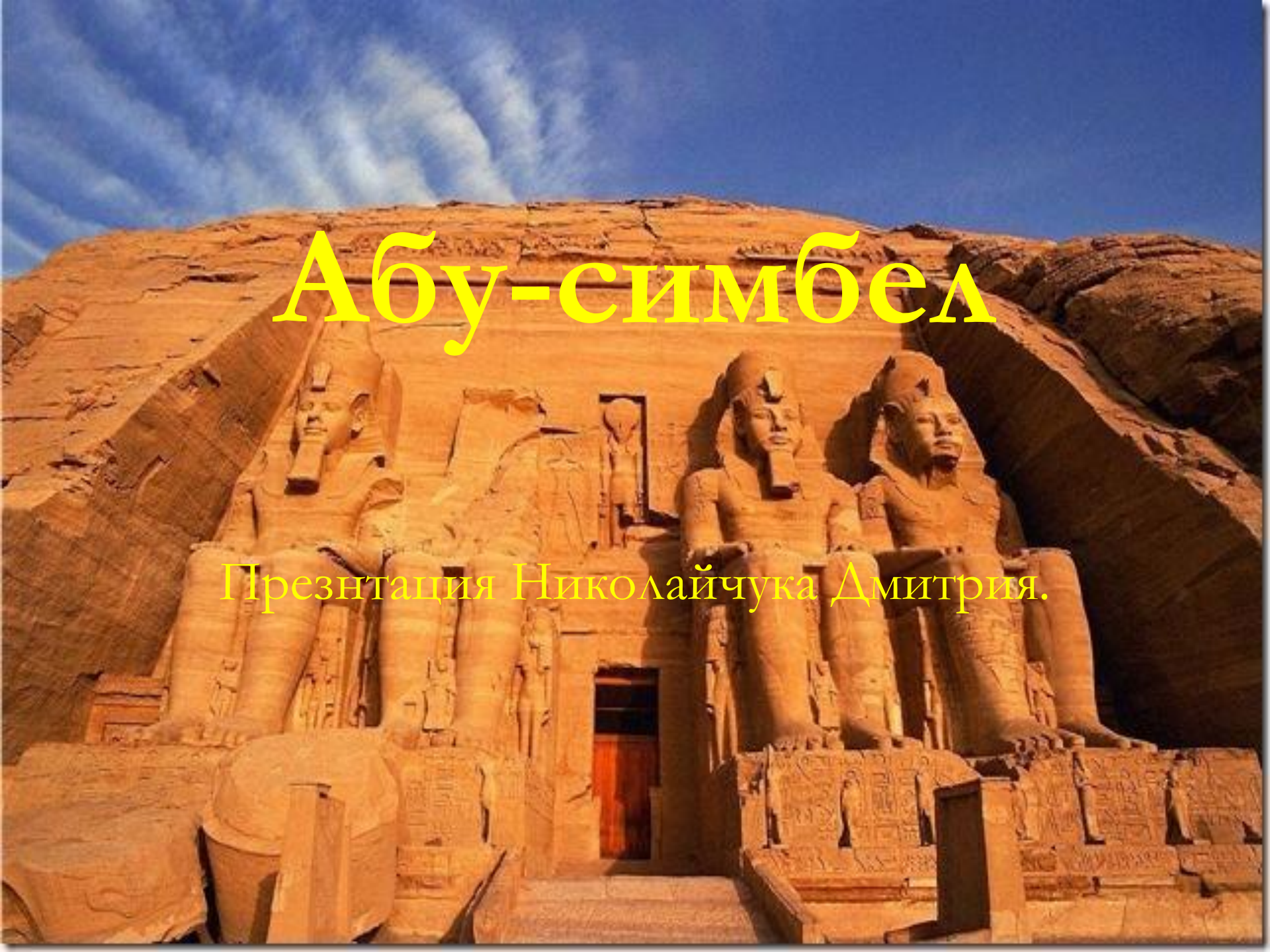



Абу-симбел

Презентация Николайчука Дмитрия.



- **Абу-Симбел** (в другой транскрипции **Абу-Симбиль**) — скала на западном берегу Нила, в которой высечены два знаменитых храма во время правления Рамзеса II (прибл. 1298-1213 до н. э.). Находится в Нубии, в 280 км южнее Асуана.



■ Это скала высотой почти 100 метров названа в иероглифических надписях «Священной горой», и по некоторым предположениям была укреплена фортификационными сооружениями.




- Современное название «Абу-Симбел» произошло от скалы, на которой, в том месте, где река делает к ней изгиб, высечен в барельефе египетский мужчина, в заострённом фартуке которого арабские моряки усматривали подобие хлебной меры; поэтому изображение это названо «Абу-Симбел», отец хлеба (от араб. *sinbel* — колос), а затем это название присвоено было и всей группе скал с их храмами.

Один из храмов, большой, был воздвигнут в честь самого царя Рамзеса II; другой, малый, — в честь его первой жены, царицы Нефертари.

■ Большой зал

■ Малый зал




Перенос (1964—1968)

- После революции 1952 года начались работы по проектированию второй плотины на реке Нил, близ Асуана. Находившимся на берегу Нила храмам угрожало затопление. Это привело бы к разрушению постройки, сделанной из песчаника. В 1959 году началась кампания по спасению исторического наследия. Благодаря международной поддержке руины храмов удалось спасти путём перемещения на новое место.

Модель иллюстрирующая старое и новое местоположение храмов и уровень воды.



- Строительство плотины началось в 1960 году. Процесс переноса памятника происходил с 1964 по 1968 год. Храмы были разрезаны на блоки весом до 30 тонн (в среднем 20 тонн), перенесены на новое место и собраны заново.
- Новое местоположение храмов — в 65 метрах выше и в 200 метрах дальше от реки. Перенос памятников Абу-Симбела и Филе считается одной из крупнейших инженерно-археологических операций.



- Перенос памятников Абу-Симбела

Спасибо за внимание.

