

Тема: Северо-Западная и Центральная России

План

1. Общая характеристика Северо-Запада России
- 1.2. Древняя земля России: Новгородская и Псковская области
- 1.3. Русский Север: Архангельская, Вологодская, Кировская области
- 1.4. Невский край: Санкт-Петербург и Ленинградская область
- 1.5. Республики-«близнецы»: Карелия и Коми
- 1.6. Мурманская область, Ненецкий автономный округ
- 1.7. Анклав России — Калининградская область





- 1 - Псковская обл.
- 2 - Ленинградская область
- 3 - Новгородская область
- 4 - Калининградская обл.

Северо-Запад России — это два крупных экономических района:

- Северо-Западный (Санкт-Петербург, Ленинградская, Новгородская и Псковская области)
- Северный (Архангельская, Вологодская, Мурманская области, Карельская и Коми республики).

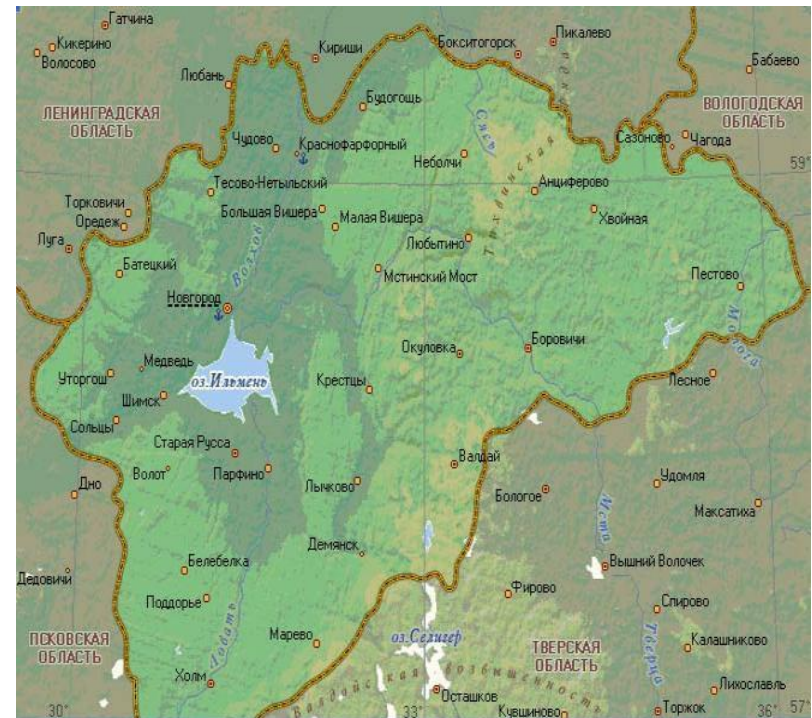
★ До 1982 г. оба района составляли один (Северо-Западный) крупный экономический район.

Новгородская и Псковская области

- исконно русские земли, заселенные издавна славянскими племенами кривичей и словен.
- Первоначально они были объединены в Новгородских владениях, затем Псков приобрел крупное самостоятельное значение в качестве ремесленного и торгового центра. Но тем не менее Новгород и Псков всегда взаимодействовали в оборонительных целях.

Древняя земля России: Новгородская и Псковская области

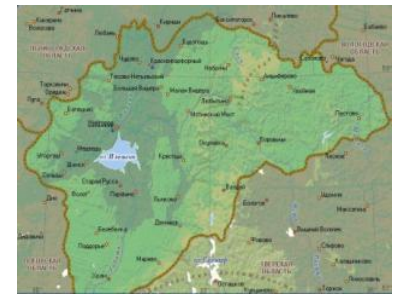
- Административные центры областей — г. Новгород и г. Псков — имеют примерно одинаковый возраст: первый упоминается в Софийской летописи под 859 г., второй — в «Повести временных лет» под 903 г.





- ***Новгородская область*** приобрела достаточно сбалансированную структуру хозяйства в период вхождения в состав Ленинградского совнархоза (1957-1965). В это время в ее областном центре, Новгороде, а также в городах Боровичи и Старая Русса были открыты филиалы ленинградских предприятий, научно-производственных объединений.

Новгородская область



- В рейтинге инвестиционной привлекательности регионов России область до недавнего времени занимала одно из первых мест, объем привлеченных иностранных инвестиций превысил 500 млн долл. США, причем значительная их часть вложена в наиболее проблемные микрорегионы.
- В г. Чудово возникли совместные (российско-английские) предприятия

Псковская область

- Изменение геополитического положения области привело к разрыву старых экономических связей, а новое приграничное положение не стало фактором развития, поскольку основные пути, связывающие Россию с Западом, проходят в стороне.
- Область входит в число самых «проблемных» регионов России.



Псковская область

- Вторым городом Псковской области являются Великие Луки.
- Город основан в 1166 г. как оборонительный и торговый пункт на р. Ловать.
- В 1944 — 1957 гг. был административным центром одноименной области.



Русский Север: Архангельская, Вологодская, Кировская области

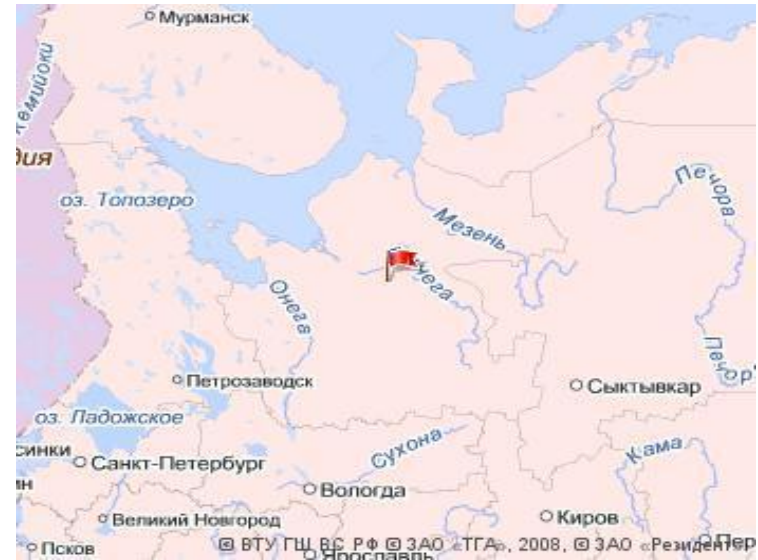
- Территорию, протянувшуюся к северо-востоку от Ярославля, принято называть Русским Севером.



Архангельская область

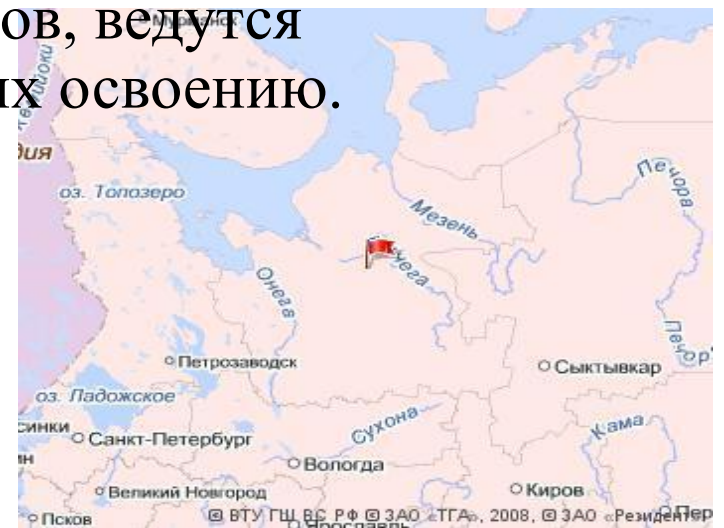


Колонизации территории
бассейнов рек
Архангельская область.

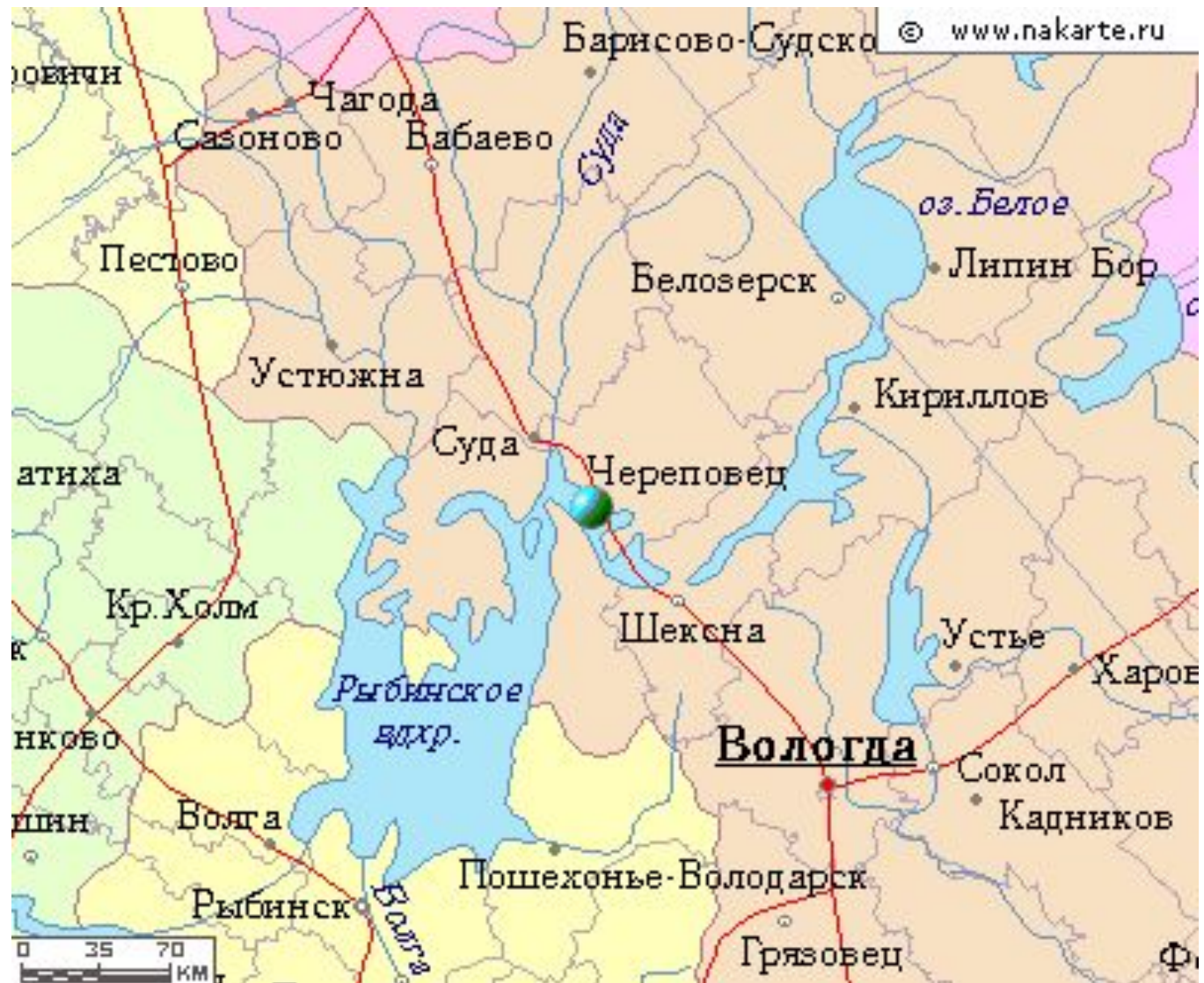


- Первый этап колонизации территории бассейнов рек Северной Двины, Онеги, Мезени был связан с промыслом здесь пушнины, рыбы, соли.
- Вторым этапом отмечен торговлей России с Западной Европой через Архангельск.
- Третьим этапом с основания Санкт-Петербурга, куда по петровскому указу была переведена вся торговля России, в связи с чем значение Архангельского экспортного морского порта резко упало.

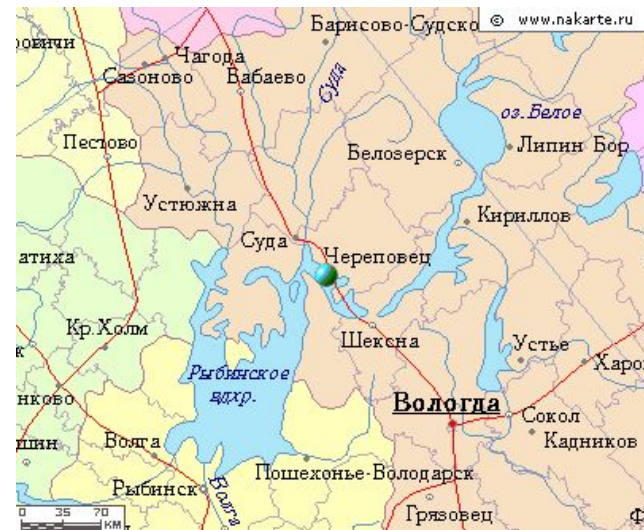
- Четвертый этап связан с новым видом хозяйственной деятельности — в конце XIX в. в бассейнах северных рек стали заготавливать лес для экспорта за границу.
- Пятый этап характеризуется усилением индустриализации в СССР- увеличения лесоэкспорта.
- Шестой этап, послевоенный: судостроения в Северодвинске, целлюлозно-бумажной промышленности в Архангельске, Коряжме, Новодвинске.
- В 1980-е гг. в районе Летнего Берега было открыто крупное месторождение алмазов, ведутся подготовительные работы по их освоению.



Вологодская область



Промышленность области Вологодская область



- В настоящее время на местном сырье — лесе и торфе — работают деревообрабатывающая (АО «Вологдалеспром»),
- целлюлозно-бумажная (Сокольский и Сухонский ЦБК),
- топливная (Череповецкая ГРЭС),
- пищевая (переработка молока),
- легкая (льнообработка)

Вологда —

- известный центр кружевоплетения, изделия вологодских мастеров не раз отмечались золотыми медалями на международных выставках.
- В современной Вологде помимо названных есть оптико-механический, подшипниковый заводы, предприятия по производству деревообрабатывающих станков, электротехнических машин.

Кировская область

- Территория располагается главным образом в бассейне реки Вятки, правого притока Камы.



Современный промышленный комплекс Кировской области

- Особенно выделяется машиностроение, включающее крупные предприятия ВПК.
- Вятское машиностроительное предприятие «Авитек» выпускает лазерный комплекс для сварки и резки металлов, управляемые ракеты для зенитных комплексов, пневмопогрузчики, стиральные машины.
- Завод «Лепсе» производит системы электропитания для авиатехники, электродвигатели, котлы, насосы.
- Кирово-Чепецкий химкомбинат дает аммиак, аммиачную селитру, хлористый кальций, хлорорганические соединения.


Народные художественные промыслы

- Киров
- ЗАО «Идеал»
- ЗАО «Сувенир»
- ООО «Комтех»
- ООО «Вятские промыслы»
- Центр народных промыслов и ремёсел «Вятка»
- Кирово-Чепецк
- ООО «Зеленый бобр»
- Нолинск
- ЗАО «Вятский сувенир»
- Орлов
- ОАО «Шахматы»

Дымковская игрушка



Республики-«близнецы»: Карелия и Коми

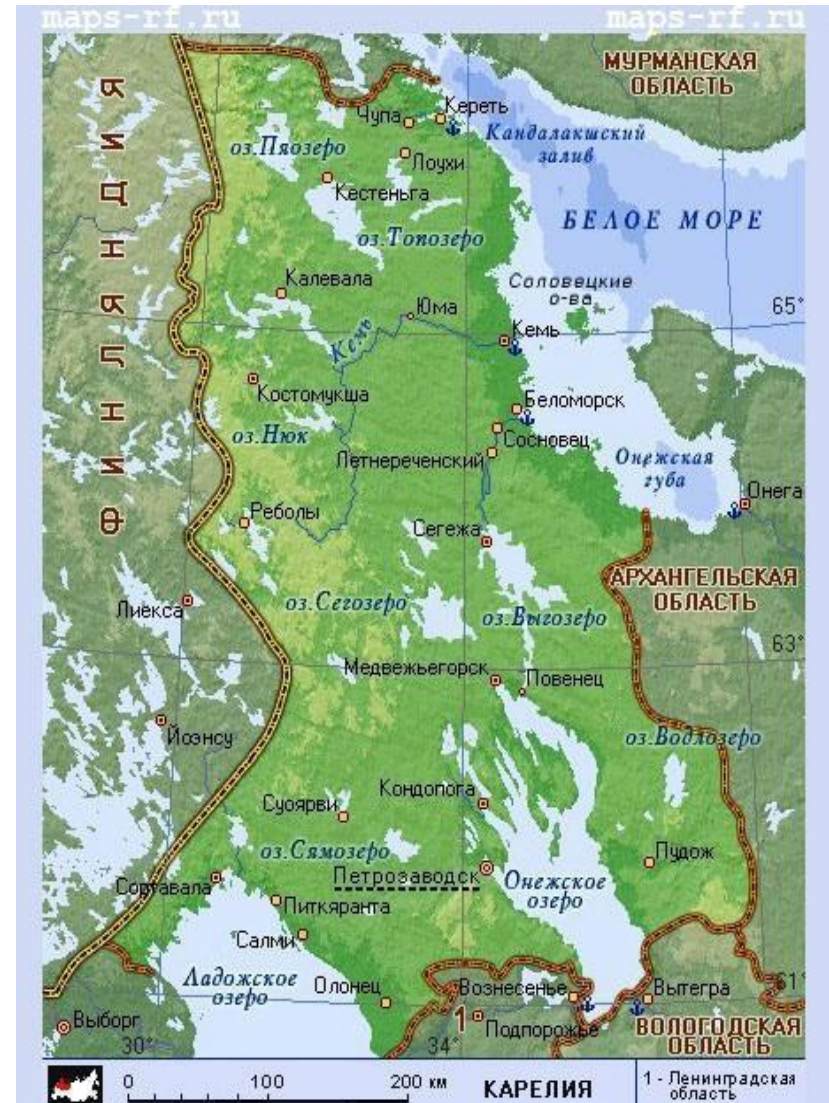


Объединяющие черты

- Титульные народы — карелы и коми — относятся к одной языковой семье — финно-угорской.
- Республики располагают богатыми лесными ресурсами, представленными в основном хвойными породами (ель, сосна, пихта)
- Республики характеризуются богатством недр


Столица Карелии — Петрозаводск

- Республика Карелия — это край озер, лесов, живописных ландшафтов.



Особенности республики

- Широкую известность в стране имеют заповедник «Кивач» со знаменитым равнинным водопадом (11 м),



Первый российский бальнеогрязевый курорт «Марциальные воды» (основан Петром I в 1719 г.), уникальная карельская береза, деревянная архитектура на острове Кижь.



Столица Республики Коми - Сыктывкар

- *Республика Коми* в хозяйственном отношении достаточно очевидно распадается на две части: 1) Вычегодско-Мезенскую, где ведутся основные лесозаготовки и работают крупнейшие в Европе лесопромышленные объекты, и 2) Тимано-Печорскую, где добывают и частично перерабатывают нефтегазовые ресурсы, каменный уголь, руды цветных металлов.

Понятие «Баренцрегион»

- Специальная комплексная программа созданная Норвегия, Финляндия, Швеция заинтересованных в разработке морских нефтегазовых ресурсов.
- Действующими объектами в этой программе выступают два субъекта РФ — Мурманская область и Ненецкий автономный округ.

Особенности Мурманской области

- Мурманская область — самая урбанизованная в стране, доля городского населения здесь превышает 92%. Почти половина населения проживает в Мурманске.
- Национальный состав почти однороден — русские.
- Доля коренных жителей (саамы) — всего 0,17% населения области.

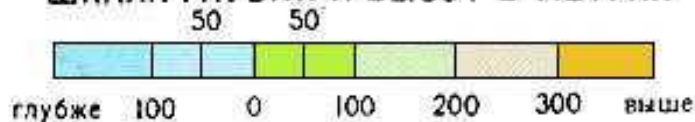
Ненецкий автономный округ, особенности:

- Расположен за Северным полярным кругом в зоне распространения вечной мерзлоты. В правобережной части низовьев.
- Коренное население — ненцы — ведет полукочевой образ жизни, их доля в общей численности населения составляет всего 5%. Это свидетельствует о том, что округ является «псевдонациональным» субъектом РФ.

КАЛИНИНГРАДСКАЯ ОБЛАСТЬ



ШКАЛА ГЛУБИН И ВЫСОТ В МЕТРАХ



Анклав России — Калининградская область

- Территория нынешней Калининградской области отошла к СССР в 1945 г. на основании решений Потсдамской конференции.
- После распада СССР этот участок российской территории стал анклавом — со всех сторон окружен территорией других государств и международными морскими водами.

Калининградская область известна как «янтарный край»: здесь находится единственный в мире край по добыче янтаря. Его запасы составляют более 90% мировых.



Список литературы

- А) Основная литература:
- 1. ЭБС «Университетская библиотека ONLINE»: [Дергачев В. А.](#) Дергачев В. А. , [Вардомский Л. Б.](#) Регионоведение. Учебное пособие 2-е изд., перераб. и доп. - М.: Юнити-Дана, 2012. - 464с.
- 2. ЭБС «Университетская библиотека ONLINE»: [Дергачев В. А.](#) Геополитика. Учебник М.: Юнити-Дана, 2012. - 527с.
- 3. ЭБС «Университетская библиотека ONLINE»: [Садохин А. П.](#) Садохин А. П. , [Грушевицкая Т. Г.](#) Основы этнологии. Учебное пособие М.: Юнити-Дана, 2012. - 354с.
- 4. Духина, Т. Н. Геополитика : учеб. пособие / Т. Н. Духина ; СтГАУ. - Ставрополь : АГРУС, 2013. - 168 с.
- Б) Дополнительная:
- Гладкий Ю.Н. Регионоведение : учеб. для вузов. - М. : Гардарики, 2003. - 384 с. [и предыдущие издания].
- Игнатов, В. Г. Регионоведение : учеб. пособие для вузов. - 3-е изд., перераб. и доп. - М. ; Ростов н/Д. : МарТ, 2004. - 528 с.