

Мой край – Курганская область!

• Я люблю свой родной край!

• Это мой район -

• Звериноголовский,

• моя деревня -

• Зубаревка, любимый край...

Прекрасен мой край в любое время года !





Герб Курганской области. 1997

**Мы живём в Курганской
области – это
наша малая Родина**

Прорывинский заповедник.




Сверху можно прочесть:
Ленину 100 лет.

ЛЕНИНУ 100 ЛЕТ



Какая красота! Правда!

ВЕННИС 100 МЕТ

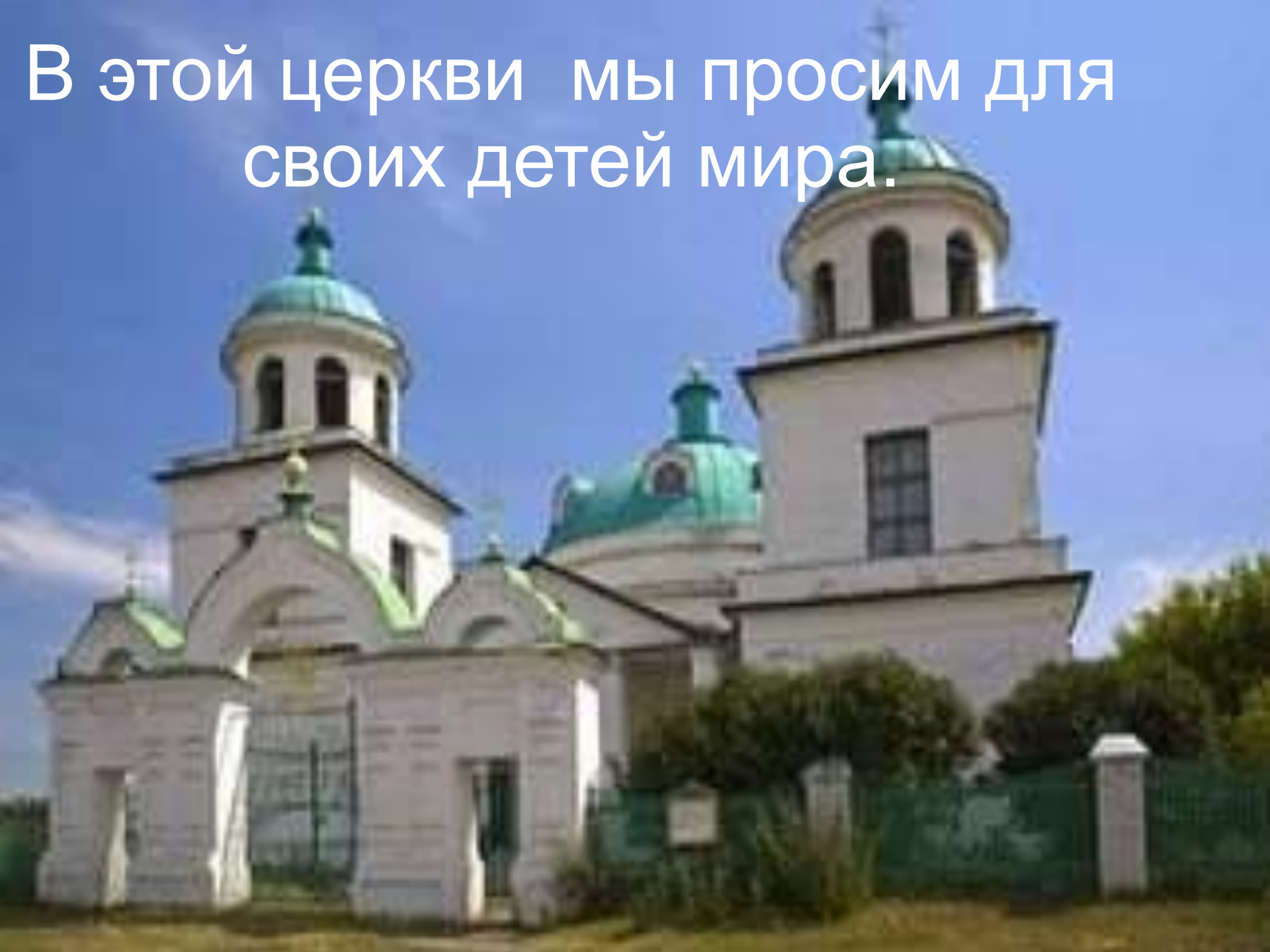


Будь готов! Всегда готов!
Мы на этом выросли и не
жалеем о тех временах.

Это дерево я помню с детства, как мы переехали в санаторий «Сосновая Роща». Просто удивительное.



В этой церкви мы просим для
своих детей мира.





Наша область похожа на
треугольник.

РЕКИ
КУРГАНСКОЙ ОБЛАСТИ



Сто летес Зауралы

Помним наш бессмертный полк.

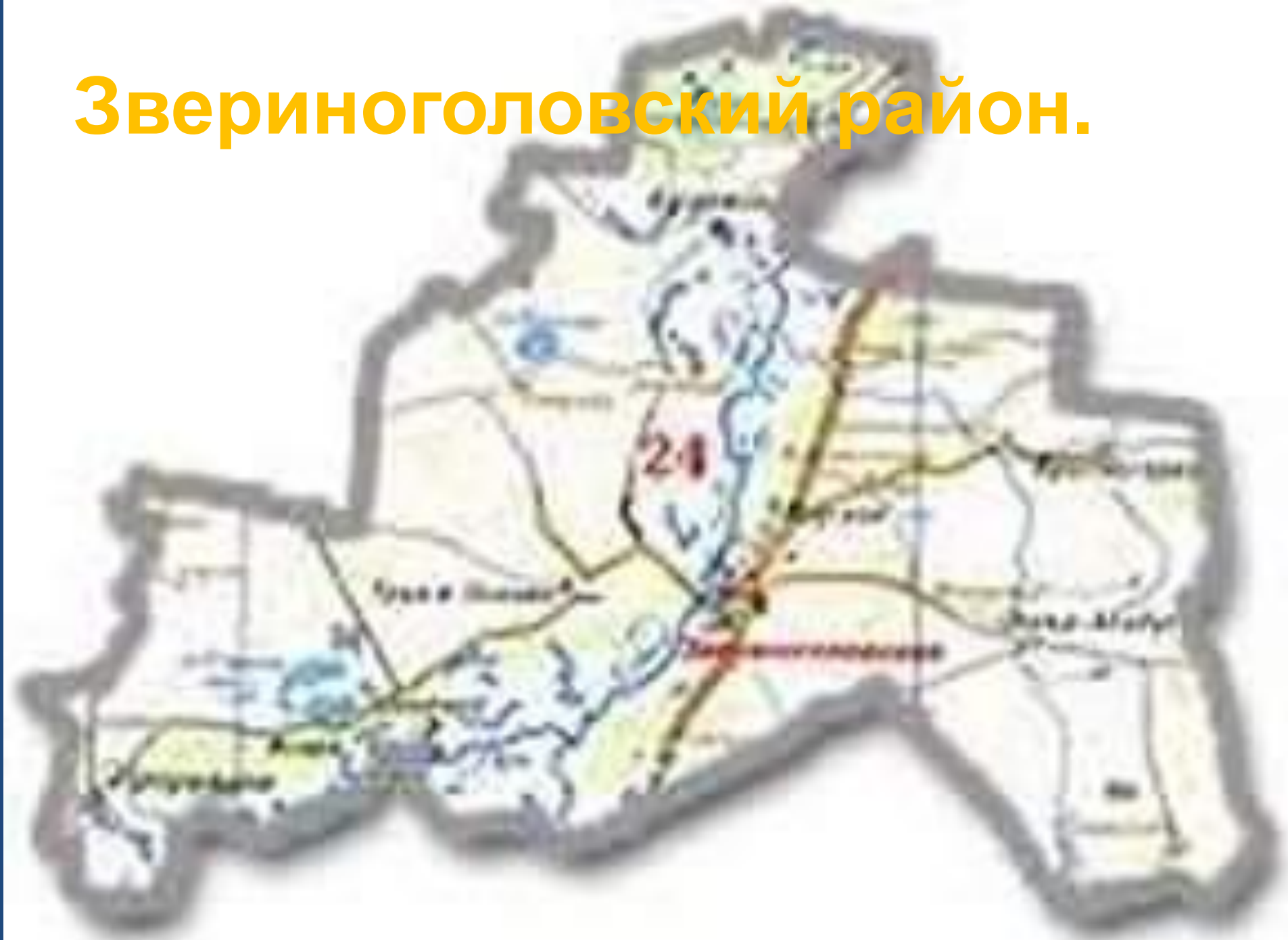




СРЕДНОУЧНО ШКОЛА

Старинна
чия дора

Звериноголовский район.



Река Тобол.



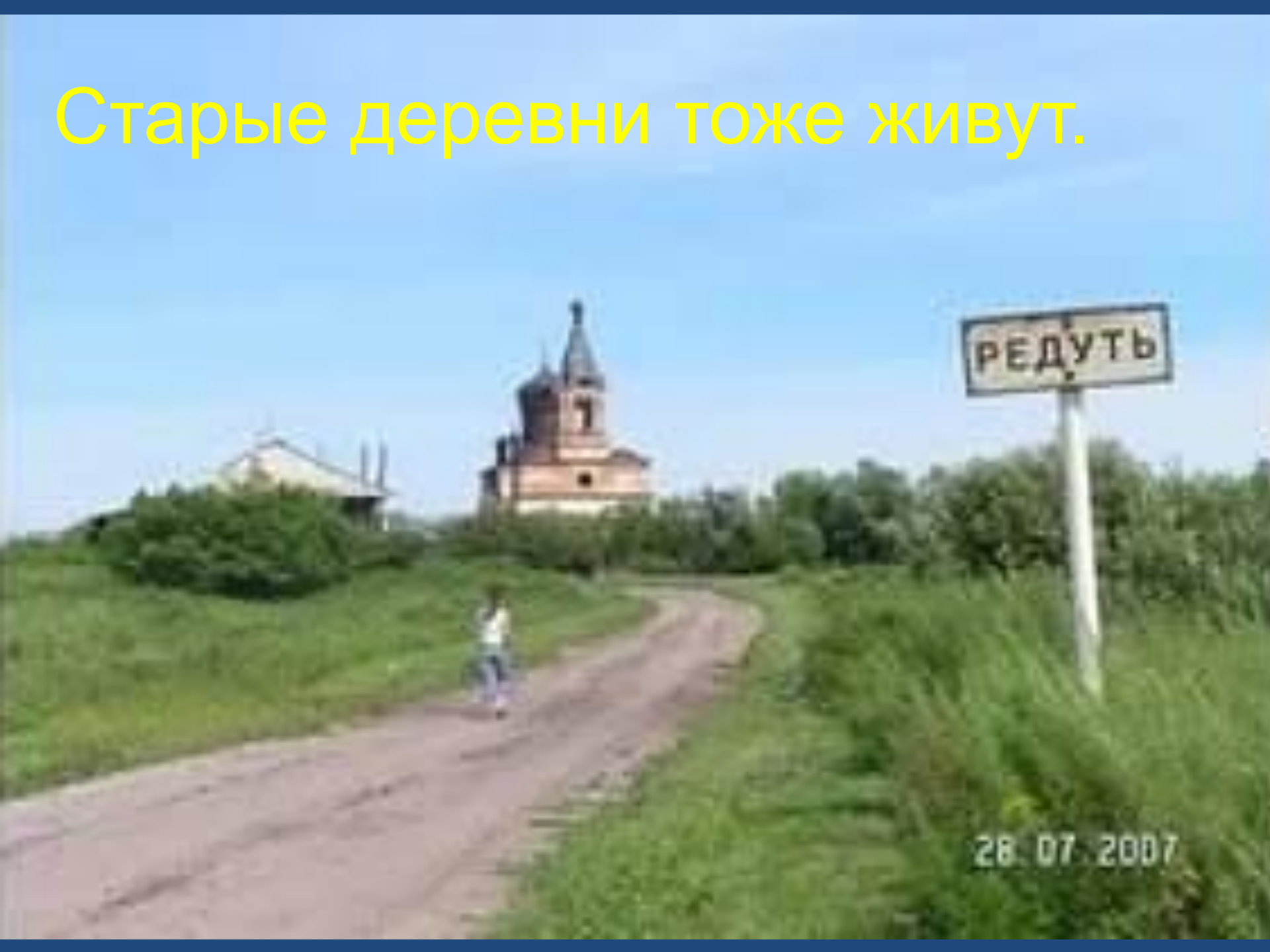
Наши богатые поля.



Давайте охранять наших косуль,
которые выходя нам
на дорогу не ждут от нас плохого
обращения...



Старые деревни тоже живут.



28.07.2007

- На территории Курганской области заповедников нет, зато находятся 94 памятника природы регионального значения, 10 заказников: Альменевский, Белозерский, Варгашинский, Далматовский, Прорывинский (Звериноголовский район), Куртамышский, Лебяжьеvский, Мокроусовский, Макушинский, Петуховский, Сафакулевский, Частоозерский, Шатровский, Шумихинский, Щучанский, Юргамышский, Мишкинский, Притобольный, «Курганский». На сегодняшний день суммарная площадь 16-ти заказников составляет 378, 47 тыс. га.
- Первые из них были образованы в начале 70-ых годов для сохранения охотничьих видов животных.



Это сосновые боры, ждут от нас защиты.

Если мы вырубим наши леса и не посадим новые, что ждёт нас в будущем?

Подумайте, пожалуйста!



Зеленая жаба

Отряд Аплага – Бесхвостые
земноводные

Семейство Bufonidae – Жабы

Зауральские экземпляры достигают размеров до 85 мм. Кожа спины бугристая. Верх сероватый или оливковый с зелеными пятнами и рыжеватыми точками. Брюхо сероватое или желтоватое с пятнами или без них. Имеется барабанная перепонка, у самцов – резонаторы.

В Курганской области известны находки из Звериноголовского, Притобольного, Юргамышского, Мишкинского, Шадринского и Щучанского районов. Наиболее северный пункт ее нахождения – село Мальцево Шадринского района.

В Курганской области обитает на озерах, болотах, карьерах и лужах. Этот вид лучше других выносит сухость воздуха и часто вне периода размножения встречается на значительном удалении от водоемов.

Наша
сосна.



Как красивы наши поля,
берегите их!



Курганская область

Курганская область – самая молодая область на Урале: как самостоятельная территориально-административная единица образована 6 февраля 1943 года за счет разукрупнения Челябинской и Омской областей. В 1924 году был организован Курганский округ Уральской области.




- Курганская область образовалась 6 февраля 1943 года.
- Центр – город Курган.
- Площадь – 71 500 кв.км
- Население – 979 900 чел.
- Территория области составляет часть Западно-Сибирской равнины.
- Поверхность плоская, есть впадины.
- В области 2000 озер.
- Климат резко континентальный (январь -18, июль +19)

Урожай созрел. Скоро уборка.



Эта дата подскажет тебе
сколько лет Кургану.



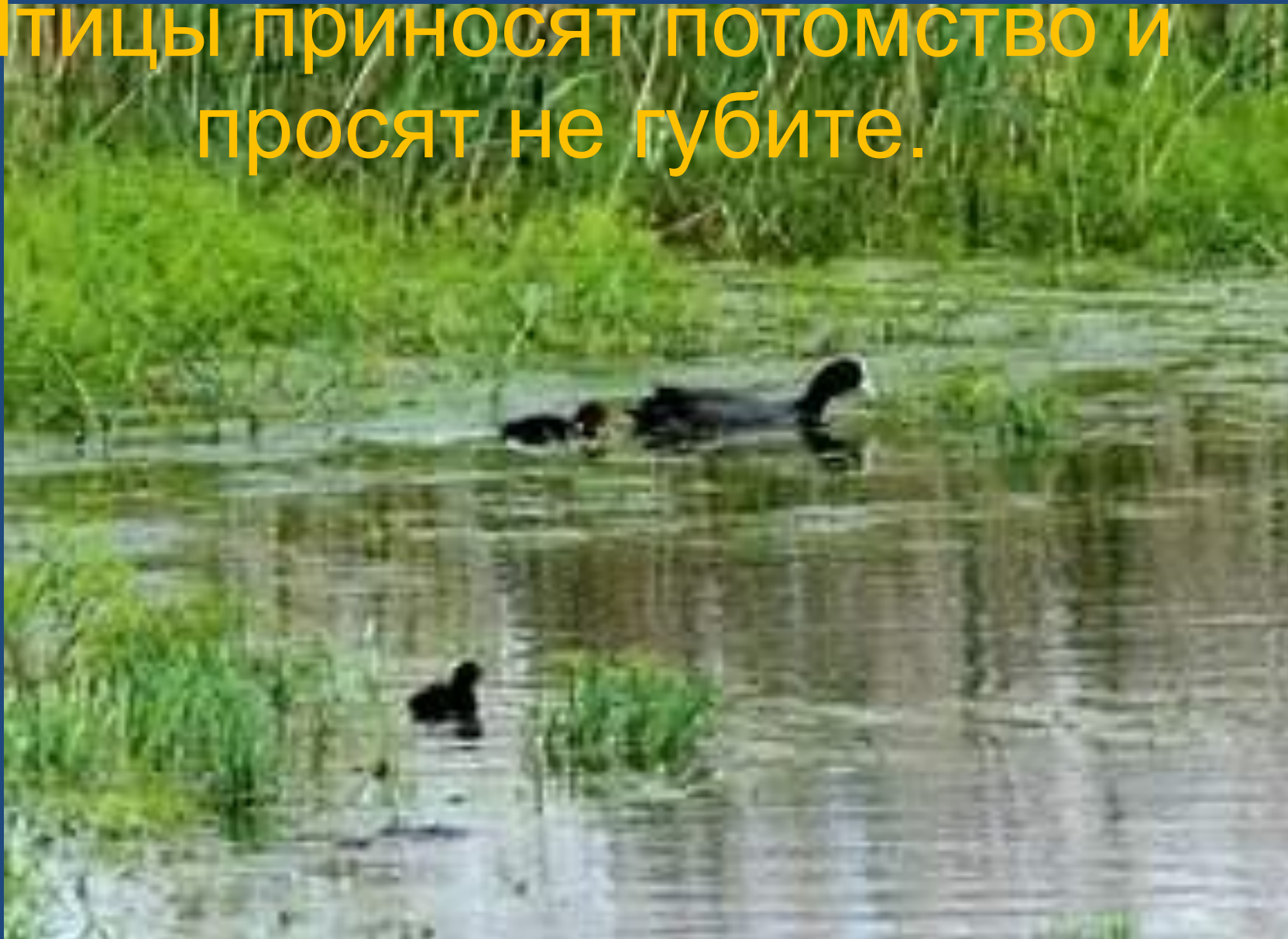
Лиса испугалась, интересно
чего?




Шум берёз успокоит вас, если
вы окажетесь в нашем лесу.



Птицы приносят потомство и
просят не губите.



Любите свой край, ведь в нём
всё родное!





Спасибо за внимание!

Пусть у **вас** весь день будет
хорошее настроение!!!