

**ООО «Белвнешреклама»  
Рекламные щиты 8х4 и 6х3**

**Тел./факс: (017) 233 97 37**  
**reklama@bzs.by www.bzs.by**

**г. Минск, ул. Смолячкова, 16**

р/с 3012004917012 в ОАО «Приорбанк» ЦБУ 101, код 749, УНП 190549816, ОКПО 37645588



# г. Минск, ул. Алибегова, 16



сторона А



сторона В

- Размер:** 6x3 м      **Тип:** двухсторонний  
**Подсветка:** светодиодная  
**Наличие в непосредственной близости от щита:**
- **Крупных магазинов, торговых центров:** нет
  - **Густонаселенных жилых застроек:** да (около 48,6 тыс. чел.)
  - **Социокультурных объектов:** да (2 детских сада, школа)
- Трафик:**
- **Количество маршрутов городского транспорта:** 4 автобусных, 2 троллейбусных, 8 маршрутных такси
  - **Среднесуточная интенсивность движения:** 960 автомобилей в час
- Зона видимости:** около 150 метров  
**Светофоры в зоне видимости щита:** есть, режим около 30 секунд



# г. Минск, ул. Аэродромная, 2а

**Размер:** 6х3 м      **Тип:** односторонний  
**Подсветка:** светодиодная  
**Наличие в непосредственной близости от щита:**

- **Крупных магазинов, торговых центров:** да («Марко», дилер Honda, заправки «А-100», «Славнефть»)
- **Густонаселенных жилых застроек:** да (около 3,2 тыс. чел.)
- **Социокультурных объектов:** да («Аэрокафе»)

**Трафик:**

- **Количество маршрутов городского транспорта:** 5 автобусных, 2 маршрутных такси
- **Среднесуточная интенсивность движения:** 1 980 автомобилей в час

**Зона видимости:** около 150 метров

**Светофоры в зоне видимости щита:** есть, режим около 20 секунд





# г. Минск, ул. Аэродромная, 4

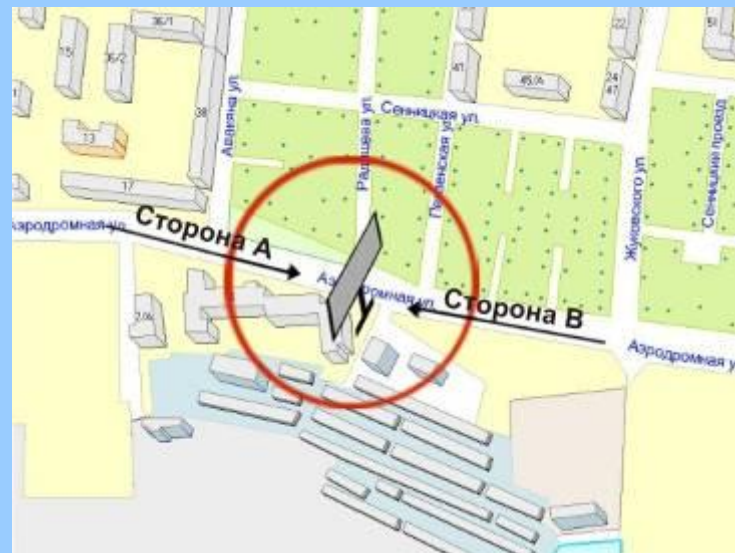


сторона А



сторона В

- Размер:** 6x3 м      **Тип:** двухсторонний  
**Подсветка:** светодиодная  
**Наличие в непосредственной близости от щита:**
- **Крупных магазинов, торговых центров:** да (кафе «Персия», «Торговый комплекс Аэродромный», автомойка, шиномонтаж, автосалон «Honda»)
  - **Густонаселенных жилых застроек:** нет
  - **Социокультурных объектов:** нет
- Трафик:**
- **Количество маршрутов городского транспорта:** 6 автобусных, 3 маршрутных такси
  - **Среднесуточная интенсивность движения:** 1 980 автомобилей в час
- Зона видимости:** 150 метров  
**Светофоры в зоне видимости щита:** есть





# г. Минск, ул. Аэродромная, 11а

**Размер:** 6х3 м      **Тип:** односторонний  
**Подсветка:** светодиодная  
**Наличие в непосредственной близости от щита:**

- **Крупных магазинов, торговых центров:** да («Марко», дилер Honda, заправки «А-100», «Славнефть»)

- **Густонаселенных жилых застроек:** да (около 3,2 тыс. чел.)

- **Социокультурных объектов:** да («Аэрокафе»)

**Трафик:**

- **Количество маршрутов городского транспорта:** 5 автобусных, 2 маршрутных такси

- **Среднесуточная интенсивность движения:** 1 980 автомобилей в час

**Зона видимости:** около 150 метров

**Светофоры в зоне видимости щита:** есть, режим около 20 секунд




сторона А



сторона А



# г. Минск, пл. Бангалор



сторона А

- Размер:** 6x3 м      **Тип:** односторонний  
**Подсветка:** светодиодная  
**Наличие в непосредственной близости от щита:**
- **Крупных магазинов, торговых центров:** да  
ТЦ Европа, МакДональдс, казино ШангриЛа, м-н «Алеся», м-н «Соседи», м-н «Престон-Маркет», р-н «Эль Помидоро»
  - **Социокультурных объектов:** да, Парк Дружбы народов
- Трафик:**
- **Количество маршрутов городского транспорта:** 5 автобусов, 10 маршруток, 10 троллейбусов
  - **Среднесуточная интенсивность движения:** активное движение в течение дня
- Зона видимости:** около 300 метров  
**Светофоры в зоне видимости щита:** да





# г. Минск, ул. Бельского, 4 – ул. Притыцкого



**Размер:** 6x3 м      **Тип:** односторонний  
**Подсветка:** светодиодная  
**Наличие в непосредственной близости от щита:**

- **Крупных магазинов, торговых центров:** да (мясной магазин «Гурман», магазин «Алми»)
- **Густонаселенных жилых застроек:** да (около 24,8 тыс. чел.)
- **Социокультурных объектов:** да (суд Фрунзенского района, детский сад, 2 школы)

**Трафик:**

- **Количество маршрутов городского транспорта:** 11 автобусных, 3 троллей-бусных, 5 маршрутных такси, станция метро

- **Среднесуточная интенсивность движения:** 978 автомобилей в час


**Зона видимости:** около 200 метров

**Светофоры в зоне видимости щита:** есть, режим около 30 секунд





г. Минск, ул. Богдановича-  
пл. Бангалор  
(через дорогу от дома №88)



сторона А

- Размер:** 6x3 м      **Тип:** чебурашка  
**Подсветка:** светодиодная  
**Наличие в непосредственной близости от щита:**
- **Крупных магазинов, торговых центров:** да ТЦ Европа, МакДональдс, казино ШангриЛа, м-н «Алеся», м-н «Соседи», м-н «Престон-Маркет», р-н «Эль Помидоро»
  - **Социокультурных объектов:** да, Парк Дружбы народов
- Трафик:**
- **Количество маршрутов городского транспорта:** 5 автобусов, 10 маршруток, 10 троллейбусов
  - **Среднесуточная интенсивность движения:** активное движение в течение дня
- Зона видимости:** около 300 метров  
**Светофоры в зоне видимости щита:** да



# г. Минск, ул. Богдановича-Некрасова (между домами 149-155)



сторона А



сторона В

**Размер:** 6x3 м

**Тип:** двухсторонний

**Подсветка:** светодиодная

**Наличие в непосредственной близости от щита:**

- **Крупных магазинов, торговых центров:** да  
ТЦ «Viessmann», «Некрасовский», клуб «Vellness club», м-н «Престон-Маркет, отделение «Белгазпромбанк»

- **Социокультурных объектов:** нет

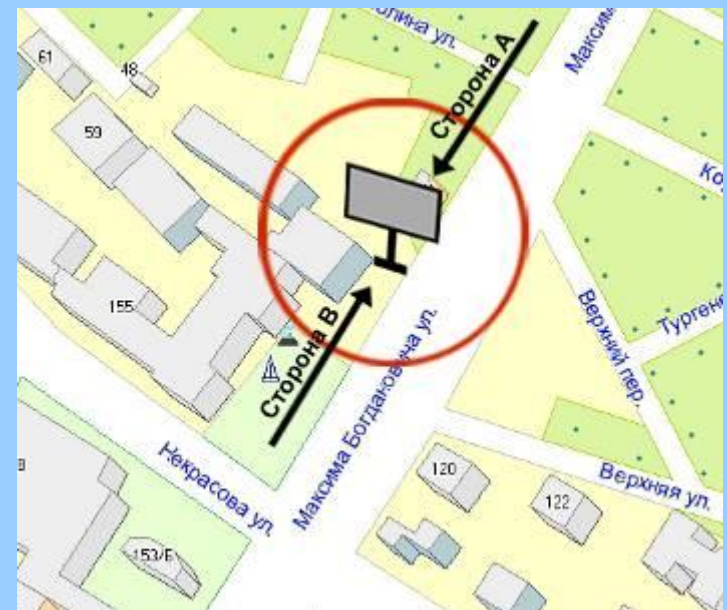
**Трафик:**

- **Количество маршрутов городского транспорта:** 3 автобусов, 5 маршруток, 4 троллейбусов

- **Среднесуточная интенсивность движения:** 1470 авто в час

**Зона видимости:** 100 метров

**Светофоры в зоне видимости щита:** да





# г. Минск, ул. Богдановича, 26



сторона А



сторона В

**Размер:** 2,8x3,5 м **Тип:** двухсторонний

**Подсветка:** светодиодная

**Наличие в непосредственной близости от щита:**

- **Крупных магазинов, торговых центров:** да казино-клуб «Белая Вежа», кафе «Golden Coffee», завод «Аливария», завод «Горизонт»

- **Густонаселенных жилых застроек:** да

- **Социокультурных объектов:** да, Дворец искусств, Театр молодежи

**Трафик:**

- **Количество маршрутов городского транспорта:** 10 автобусных, 3 троллейбусных, 9 маршрутных такси

- **Среднесуточная интенсивность движения:** 1 504 автомобилей в час

**Зона видимости:** около 100 метров

**Светофоры в зоне видимости щита:** есть





# г. Минск, ул. Богдановича, 66



**Размер:** 6x3 м      **Тип:** односторонний  
**Подсветка:** светодиодная  
**Наличие в непосредственной близости от щита:**

- **Крупных магазинов, торговых центров:** да магазин «Матрешка», «БТА-банк», магазин «Умные вещи», ресторан «McDonalds»
- **Густонаселенных жилых застроек:** да (около 15,1 тыс. чел.)
- **Социокультурных объектов:** да аптека «Планета Здоровья», школы, детские сады)

**Трафик:**

- **Количество маршрутов городского транспорта:** 3 автобусных, 4 троллейбусных, 5 маршрутных такси
- **Среднесуточная интенсивность движения:** 1 200 автомобилей в час

**Зона видимости:** около 150 метров


**Светофоры в зоне видимости щита:** есть, режим около 30 секунд



# г. Минск, пересечение ул. Богдановича и ул. Тиражная



сторона А



сторона В

**Размер:** 6x3 м      **Тип:** двухсторонний  
**Подсветка:** светодиодная  
**Наличие в непосредственной близости от щита:**

- **Крупных магазинов, торговых центров:** да («Некрасовский», «ПрестонМаркет», «Viessmann», «Luval», «Effetto» )
- **Густонаселенных жилых застроек:** да (около 5 тыс. чел.)
- **Социокультурных объектов:** да (посольства Северной Кореи и Вьетнама)

**Трафик:**

- **Количество маршрутов городского транспорта:** 1 автобусный, 4 троллейбусных, 7 маршрутных такси

- **Среднесуточная интенсивность движения:** 700 автомобилей в час

**Зона видимости:** около 135 метров

**Светофоры в зоне видимости щита:** нет





# г. Минск, ул. Брыля, 24



сторона А



сторона В

**Размер:** 6x3 м      **Тип:** двухсторонний  
**Подсветка:** светодиодная  
**Наличие в непосредственной близости от щита:**

- **Крупных магазинов, торговых центров:** да (магазин «Dodivana.by»)
- **Густонаселенных жилых застроек:** да (около 5,8 тыс. чел.)
- **Социокультурных объектов:** да («Беларусбанк», питомник «Эгида»)

**Трафик:**

- **Количество маршрутов городского транспорта:** 6 троллейбусных, 8 маршрутных такси
- **Среднесуточная интенсивность движения:** 1 350 автомобилей в час
- Зона видимости:** около 160 метров
- Светофоры в зоне видимости щита:** нет





# г. Минск, ул. Брыля (через дорогу от дома №30)



сторона А



сторона В

**Размер:** 6x3 м      **Тип:** двухсторонний  
**Подсветка:** светодиодная  
**Наличие в непосредственной близости от щита:**


- **Крупных магазинов, торговых центров:** да (магазин «Dodivana.by»)
- **Густонаселенных жилых застроек:** да (около 5,8 тыс. чел.)
- **Социокультурных объектов:** да («Беларусбанк», питомник «Эгида»)

**Трафик:**


- **Количество маршрутов городского транспорта:** 6 троллейбусных, 8 маршрутных такси
- **Среднесуточная интенсивность движения:** 1 350 автомобилей в час
- Зона видимости:** около 160 метров
- Светофоры в зоне видимости щита:** есть, режим около 30 секунд



# г. Минск, ул. Я. Брыля (напротив пересечения с ул. Л. Сапеги)



сторона А



сторона В

**Размер:** 6x3 м      **Тип:** двухсторонний  
**Подсветка:** светодиодная  
**Наличие в непосредственной близости от щита:**

- **Крупных магазинов, торговых центров:** да (магазин «Dodivana.by»)
- **Густонаселенных жилых застроек:** да (около 5,8 тыс. чел.)
- **Социокультурных объектов:** да («Беларусбанк», питомник «Эгида»)

**Трафик:**

- **Количество маршрутов городского транспорта:** 6 троллейбусных, 8 маршрутных такси
- **Среднесуточная интенсивность движения:** 1 350 автомобилей в час
- Зона видимости:** около 160 метров
- Светофоры в зоне видимости щита:** есть, режим около 30 секунд





# г. Минск, ул. Ванеева (гиппермаркет Гиппо)



сторона А



сторона В

**Размер:** 6х3 м    **Тип:** двухсторонний  
**Подсветка:** светодиодная  
**Наличие в непосредственной близости от щита:**

- **Крупных магазинов, торговых центров:** да ( гипермаркет «ГИППО»)
- **Густонаселенных жилых застроек:** да (около 3 тыс. чел.)

**Трафик:**

- **Количество маршрутов городского транспорта:** 8 автобусный, 4 маршрутных такси, 3 троллейбусных

- **Среднесуточная интенсивность движения:** 1380 автомобилей в час

**Зона видимости:** около 150 метров

**Светофоры в зоне видимости щита:** есть, режим около 30 секунд





# г. Минск, ул. Ванеева, 14



сторона А



сторона А

**Размер:** 6х3 м      **Тип:** односторонний

**Подсветка:** светодиодная

**Наличие в непосредственной близости от щита:**

- **Крупных магазинов, торговых центров:** да (неподалеку от гипермаркета «Гиппо», магазин автозапчастей «Автомир»)

- **Густонаселенных жилых застроек:** да (около 3,6 тыс. чел.)

- **Социокультурных объектов:** да (ГАИ, военкомат, БГЭУ, стадион «Трактор», автовокзал «Восточный»)

**Трафик:**

- **Количество маршрутов городского транспорта:** 2 автобусных, 4 троллейбусных, 4 маршрутных такси

- **Среднесуточная интенсивность движения:** 930 автомобилей в час

**Зона видимости:** около 150 метров

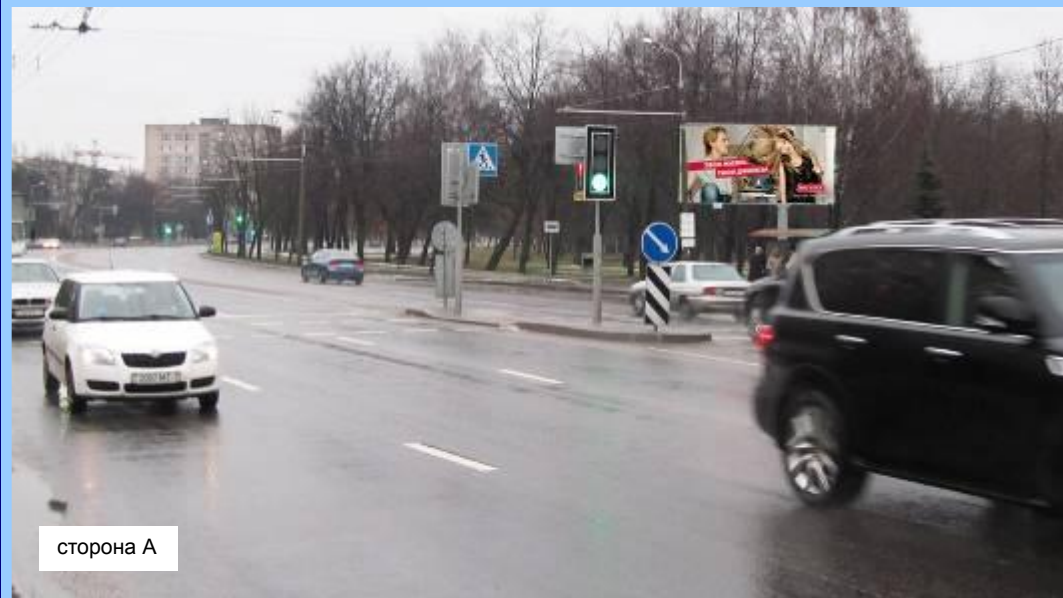
**Светофоры в зоне видимости щита:** есть, режим около 30 секунд



# г. Минск, ул. Ванеева (через дорогу от дома №24)



сторона А



сторона А

**Размер:** 6х3 м      **Тип:** односторонний  
**Подсветка:** светодиодная  
**Наличие в непосредственной близости от щита:**

- **Крупных магазинов, торговых центров:** да (магазин автозапчастей «Автомир»)
- **Густонаселенных жилых застроек:** да (около 3,6 тыс. чел.)
- **Социокультурных объектов:** да (ГАИ, военкомат, БГЭУ, стадион «Трактор», автовокзал «Восточный»)

**Трафик:**

- **Количество маршрутов городского транспорта:** 2 автобусных, 4 троллейбусных, 4 маршрутных такси

- **Среднесуточная интенсивность движения:** 930 автомобилей в час

**Зона видимости:** около 100 метров

**Светофоры в зоне видимости щита:** есть, режим около 30 секунд





# г. Минск, ул. Ванеева (возле дома №2 по ул. Горовца)

**Размер:** 6x3 м    **Тип:** односторонний

**Подсветка:** светодиодная

**Наличие в непосредственной близости от щита:**

- **Крупных магазинов, торговых центров:** да (гипермаркет «ГИППО»), магазин «Рублевский», ТЦ «Купец»)

- **Густонаселенных жилых застроек:** да (около 12,3 тыс. чел.)

- **Социокультурных объектов:** да (отделение «Беларусбанк», БГЭУ, Восточный автовокзал, казино «Махбет», автозаправка «Лукойл», Шиномонтаж)


**Трафик:**

- **Количество маршрутов городского транспорта:** 5 автобусный, 3 троллейбусных, 4 маршрутных такси,

- **Среднесуточная интенсивность движения:** 1080 автомобилей в час

**Зона видимости:** около 200 метров

**Светофоры в зоне видимости щита:** нет



сторона А



# г. Минск, ул. Ванеева, 31



сторона А



сторона В

**Размер:** 6x3 м      **Тип:** двухсторонний  
**Подсветка:** светодиодная  
**Наличие в непосредственной близости от щита:**

- **Крупных магазинов, торговых центров:** да (гипермаркет «Гиппо»)
- **Густонаселенных жилых застроек:** да (около 1,3 тыс. чел.)
- **Социокультурных объектов:** да (РУВД, автовокзал «Восточный»)

**Трафик:**

- **Количество маршрутов городского транспорта:** 7 автобусных, 3 троллейбусных, 3 маршрутных такси
- **Среднесуточная интенсивность движения:** 980 автомобилей в час

**Зона видимости:** около 150 метров

**Светофоры в зоне видимости щита:** есть, режим около 30 секунд





# г. Минск, ул. Ванеева (ДС «Восточный») лево



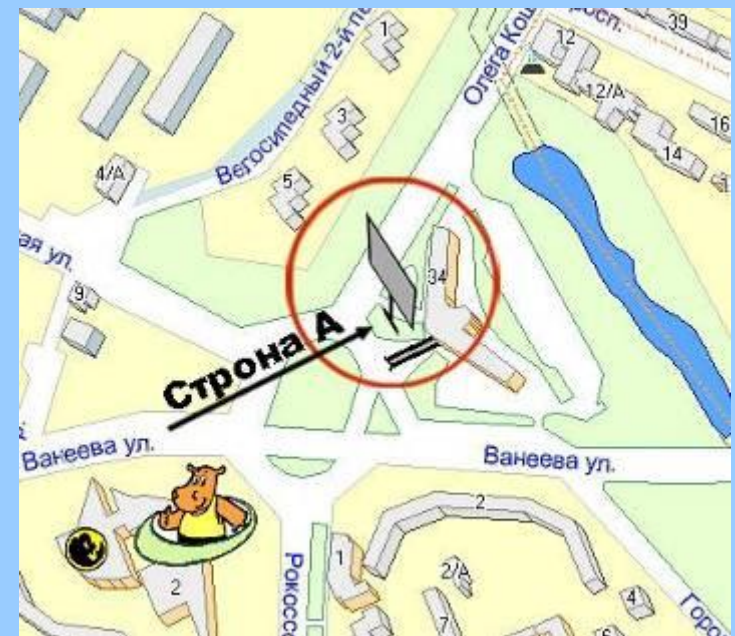
сторона А

**Размер:** 6x3 м      **Тип:** односторонний  
**Подсветка:** светодиодная  
**Наличие в непосредственной близости от щита:**


- **Крупных магазинов, торговых центров:** да  
гипермаркет «Гиппо», универсам «Рублёвский»,  
ТЦ «Купец», игровой клуб «МАХВЕТ»
- **Густонаселенных жилых застроек:** да
- **Социокультурных объектов:** да,  
Автовокзал «Восточный»

**Трафик:**

- **Количество маршрутов городского транспорта:** 7 автобусных, 9 троллейбусных, 8 маршрутных такси
- **Среднесуточная интенсивность движения:** 1496 автомобилей в час
- Зона видимости:** 200 метров
- Светофоры в зоне видимости щита:** есть



# г. Минск, ул. Ванеева (ДС «Восточный») право



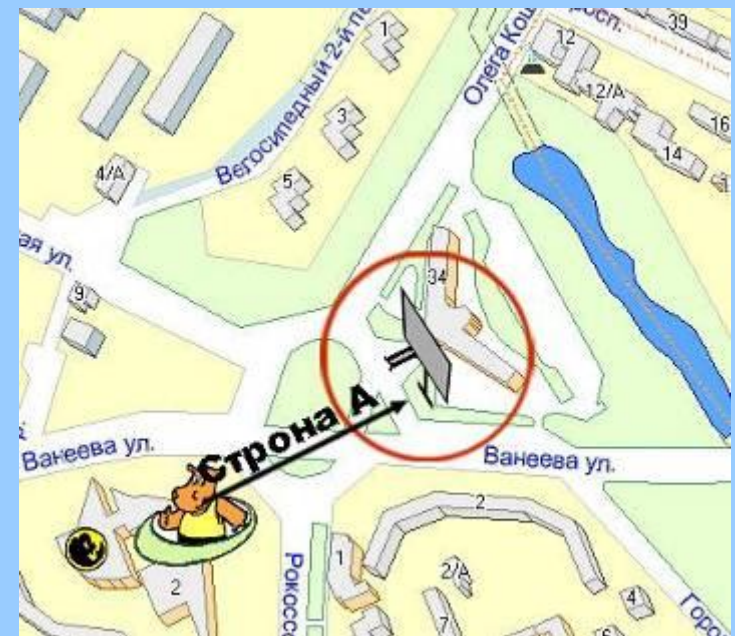
сторона А

**Размер:** 6x3 м      **Тип:** односторонний  
**Подсветка:** светодиодная  
**Наличие в непосредственной близости от щита:**

- **Крупных магазинов, торговых центров:** да  
гипермаркет «Гиппо», универсам «Рублёвский»,  
ТЦ «Купец», игровой клуб «МАХВЕТ»
- **Густонаселенных жилых застроек:** да
- **Социокультурных объектов:** да,  
Автовокзал «Восточный»

**Трафик:**

- **Количество маршрутов городского транспорта:** 7 автобусных, 9 троллейбусных, 8 маршрутных такси
- **Среднесуточная интенсивность движения:** 1496 автомобилей в час
- Зона видимости:** 200 метров
- Светофоры в зоне видимости щита:** есть





# г. Минск, ул. Володько



сторона А

**Размер:** 6х3 м      **Тип:** односторонний  
**Подсветка:** светодиодная  
**Наличие в непосредственной близости от щита:**

- **Крупных магазинов, торговых центров:** да (магазин «Дорорс», булочная «Бейкери дю Солей»)

- **Густонаселенных жилых застроек:** да (около 3,3 тыс. чел.)

- **Социокультурных объектов:** да (Медицинский центр «Ева», кафе «Де Жа Вю»)

**Трафик:**

- **Количество маршрутов городского транспорта:** 4 автобусных, 1 маршрутных такси

- **Среднесуточная интенсивность движения:** 360 автомобилей в час

**Зона видимости:** около 150 метров

**Светофоры в зоне видимости щита:** нет



# г. Минск, ул. Володько (напротив дома №30)



- Размер:** 6x3 м      **Тип:** двухсторонний  
**Подсветка:** светодиодная  
**Наличие в непосредственной близости от щита:**
- **Крупных магазинов, торговых центров:** да (магазин «Дорорс», булочная «Бейкери дю Солей»)
  - **Густонаселенных жилых застроек:** да (около 1.5 тыс. чел.)
  - **Социокультурных объектов:** да (Медицинский центр «Ева», кафе «Де Жа Вю», автомойка «Karcher»)
- Трафик:**
- **Количество маршрутов городского транспорта:** 3 автобусных маршрута
  - **Среднесуточная интенсивность движения:** 960 автомобилей в час
- Зона видимости:** около 150 метров  
**Светофоры в зоне видимости щита:** нет






г. Минск, ул. Воронянского, 21 –  
ул. Жуковского. 29



сторона А



сторона В

Размер: 6x3 м Т

Тип: двухсторонний

Подсветка: светодиодная

Наличие в непосредственной близости от  
щита:

- **Крупных магазинов, торговых центров:** да  
(«Гиппо», пиццерия «Терра Пицца», свадебный  
салон «Юнона», магазин автозапчастей «Газ»,  
окна «Грандвиста»)

- **Густонаселенных жилых застроек:** да (около  
5 тыс. чел.)

- **Социокультурных объектов:** да (корпус  
БГПУ)

**Трафик:**

- **Количество маршрутов городского  
транспорта:** 6 автобусных маршрута, 1  
маршрутных такси

- **Среднесуточная интенсивность движения:**  
720 автомобилей в час

**Зона видимости:** около 130 метров

**Светофоры в зоне видимости щита:** да, режим  
работы 35 секунд



# г. Минск, ул. Гамарника (в р-не ДС "Зеленый Луг-3")



сторона А



сторона В

**Размер:** 6x3 м      **Тип:** двухсторонний  
**Подсветка:** светодиодная  
**Наличие в непосредственной близости от щита:**

- **Крупных магазинов, торговых центров:** да (Магазин «Рублевский», магазин «Мечта ботаника»)
- **Густонаселенных жилых застроек:** да (около 7,8 тыс. чел.)
- **Социокультурных объектов:** да (детская поликлиника, кафе «Фрегат», торговый колледж)

**Трафик:**

- **Количество маршрутов городского транспорта:** 3 автобусных маршрута, 4 троллейбусных, 7 маршрутных такси
- **Среднесуточная интенсивность движения:** 810 автомобилей в час

**Зона видимости:** около 140 метров

**Светофоры в зоне видимости щита:** да, режим работы 30 секунд





# г. Минск, ул. Гинтовта, 4



**Размер:** 6x3 м      **Тип:** односторонний

**Подсветка:** светодиодная

**Наличие в непосредственной близости от щита:**

- **Крупных магазинов, торговых центров:** да (автозаправка «Лукойл», бизнес-центр 21 век, дилер «Вольво», бизнес-центр «А-100», круглосуточный магазин «Би Март»)

- **Густонаселенных жилых застроек:** да (около 11 тыс. чел.)

- **Социокультурных объектов:** да (кафе «Сан-Кафе»)

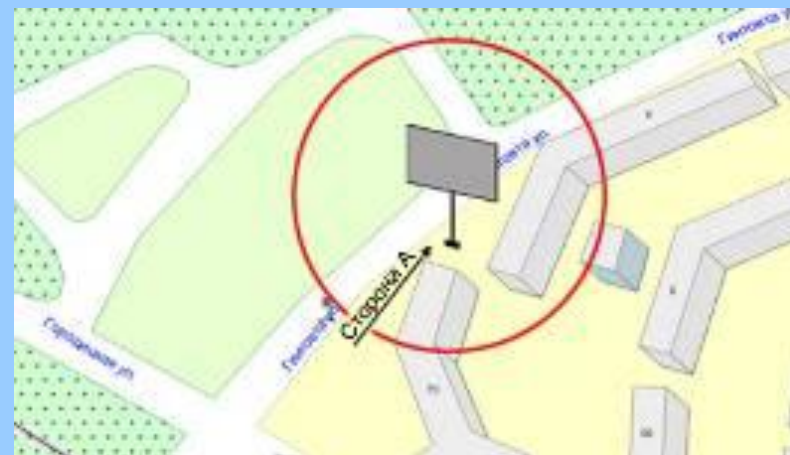
**Трафик:**

- **Количество маршрутов городского транспорта:** 3 автобусных маршрута, 2 троллейбусных, 1 маршрутных такси

- **Среднесуточная интенсивность движения:** 900 автомобилей в час

**Зона видимости:** около 140 метров

**Светофоры в зоне видимости щита:** да, режим работы 30 секунд



# г. Минск, ул. Гинтовта, 28

**Размер:** 6х3 м      **Тип:** двухсторонний

**Подсветка:** светодиодная

**Наличие в непосредственной близости от щита:**

- **Крупных магазинов, торговых центров:** да (магазин «Евроопт», магазин «Электросила», сторойрынок «Уручье», гипермаркет «Гиппо», магазин «Karcher»)

- **Густонаселенных жилых застроек:** да (около 6,5 тыс. чел.)

- **Социокультурных объектов:** да (поликлиника, бизнес-центр «Порт», кафе «Суши весла»)

**Трафик:**

- **Количество маршрутов городского транспорта:** 4 автобусных маршрута, 3 троллейбусных, 1 маршрутных такси

- **Среднесуточная интенсивность движения:** 1200 автомобилей в час

**Зона видимости:** около 140 метров

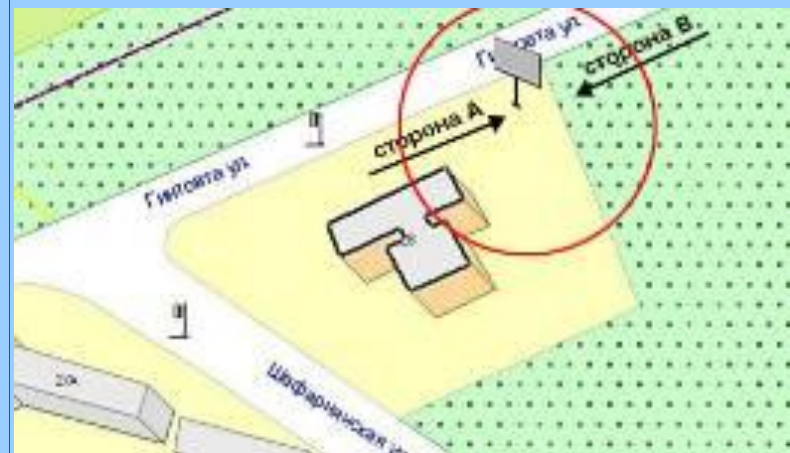
**Светофоры в зоне видимости щита:** нет



сторона А



сторона В





# г. Минск, пересечение ул. Гинтовта и ул. Шафарнянская

**Размер:** 6x3 м      **Тип:** односторонний  
**Подсветка:** светодиодная  
**Наличие в непосредственной близости от щита:**

- **Крупных магазинов, торговых центров:** да (магазин «Евроопт», магазин «Электросила», сторойрынок «Уручье», гипермаркет «Гиппо», магазин «Karcher»)
- **Густонаселенных жилых застроек:** да (около 6,5 тыс. чел.)
- **Социокультурных объектов:** да (поликлиника, бизнес-центр «Порт», кафе «Суши весла»)

**Трафик:**


- **Количество маршрутов городского транспорта:** 4 автобусных маршрута, 3 троллейбусных, 1 маршрутных такси
- **Среднесуточная интенсивность движения:** 1 200 автомобилей в час

**Зона видимости:** около 140 метров

**Светофоры в зоне видимости щита:** есть, режим работы 30 секунд



# г. Минск, Ул. Гамарника – ул. Мирошніченко



сторона А

**Размер:** 6x3 м      **Тип:** односторонний  
**Подсветка:** светодиодная  
**Наличие в непосредственной близости от щита:**

- **Крупных магазинов, торговых центров:** да  
(ТЦ «BIGZZ», НВЦ «Экспобел»,  
универсам «Родная сторона»)

- **Густонаселенных жилых застроек:** да

- **Социокультурных объектов:** нет

**Трафик:**

- **Количество маршрутов городского транспорта:** 6 автобусных маршрутов,  
4 троллейбусных маршрута, 13 маршрутных такси

- **Среднесуточная интенсивность движения:**  
842 автомобиля в час


**Зона видимости:** 200 м

**Светофоры в зоне видимости щита:** есть






# г. Минск, пересечение ул. Горецкого и ул. Мазурова



- Размер:** 6x3 м      **Тип:** односторонний  
**Подсветка:** светодиодная  
**Наличие в непосредственной близости от щита:**
- **Крупных магазинов, торговых центров:** да (автомойка «Автосити»)
  - **Густонаселенных жилых застроек:** да (около 12 тыс. чел.)
  - **Социокультурных объектов:** да (школы, детские сады)
- Трафик:**
- **Количество маршрутов городского транспорта:** 4 автобусных маршрута, 2 троллейбусных, 10 маршрутных такси
  - **Среднесуточная интенсивность движения:** 980 автомобилей в час
- Зона видимости:** около 140 метров  
**Светофоры в зоне видимости щита:** есть, режим работы 30 секунд



## г. Минск, ул. Горецкого (через дорогу от дома №49)




- Размер:** 6x3 м      **Тип:** двухсторонний  
**Подсветка:** светодиодная  
**Наличие в непосредственной близости от щита:**
- **Крупных магазинов, торговых центров:** да (автоцентр «Атлант-М», сервисный центр BMW «ВилТехСервис»)
  - **Густонаселенных жилых застроек:** да (около 6,2 тыс. чел.)
  - **Социокультурных объектов:** да (школы, детские сады)
- Трафик:**
- **Количество маршрутов городского транспорта:** 5 автобусных маршрута, 2 троллейбусных, 10 маршрутных такси
  - **Среднесуточная интенсивность движения:** 850 автомобилей в час
- Зона видимости:** около 150 метров  
**Светофоры в зоне видимости щита:** нет





# г. Минск, ул. М. Горьцкого – Ул. Г. Ширмы



**Размер:** 6x3 м      **Тип:** двухсторонний

**Подсветка:** светодиодная

**Наличие в непосредственной близости от щита:**

- **Крупных магазинов, торговых центров:** да, гипермаркет «Гиппо», магазин «5 элемент», автосалон «Атлант-М»(Фольксваген)

- **Густонаселенных жилых застроек:** да

- **Социокультурных объектов:** нет

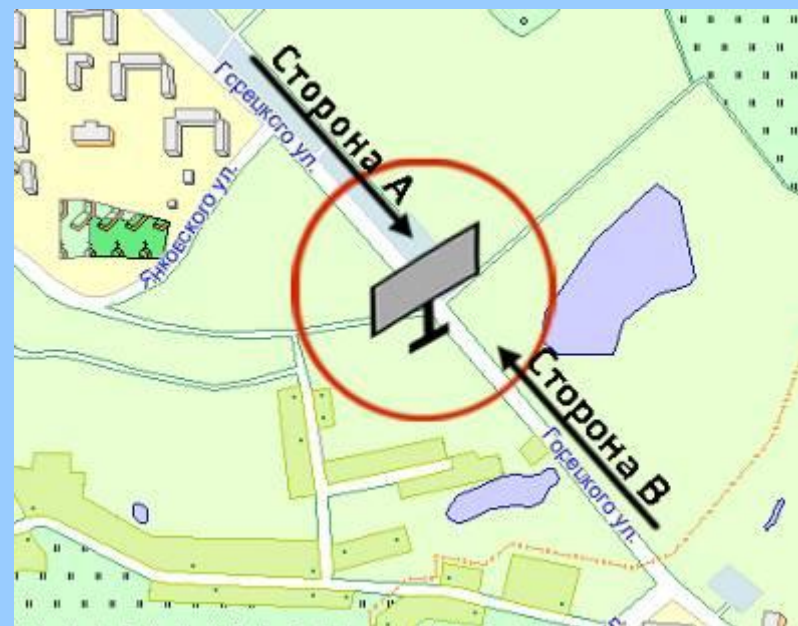
**Трафик:**

- **Количество маршрутов городского транспорта:** 1 троллейбусный маршрут, 4 автобусных маршрута, 5 маршрутных такси

- **Среднесуточная интенсивность движения:** 518 автомобилей в час

**Зона видимости:** 150 м

**Светофоры в зоне видимости щита:** 150 м



# г. Минск, пересечение ул. Городецкая, 2 и ул. Острошицкая

**Размер:** 6x3 м      **Тип:** односторонний  
**Подсветка:** светодиодная  
**Наличие в непосредственной близости от щита:**  
- **Крупных магазинов, торговых центров:** да (магазин «Палас», стройрынок «Уручье»)  
- **Густонаселенных жилых застроек:** да (около 7,5 тыс. чел.)  
- **Социокультурных объектов:** да (школы, детские сады)  
**Трафик:**  
- **Количество маршрутов городского транспорта:** 2 автобусных маршрута, 1 троллейбусных, 7 маршрутных такси  
- **Среднесуточная интенсивность движения:** 720 автомобилей в час  
**Зона видимости:** около 108 метров  
**Светофоры в зоне видимости щита:** есть, режим работы 30 секунд





# г. Минск, пересечение ул. Городецкая и ул. Острошицкая, 17


**Размер:** 6x3 м      **Тип:** односторонний  
**Подсветка:** светодиодная  
**Наличие в непосредственной близости от щита:**  
- **Крупных магазинов, торговых центров:** да (магазин «Палас», стройрынок «Уручье»)  
- **Густонаселенных жилых застроек:** да (около 7,5 тыс. чел.)  
- **Социокультурных объектов:** да (школы, детские сады)  
**Трафик:**  
- **Количество маршрутов городского транспорта:** 2 автобусных маршрута, 1 троллейбусных, 7 маршрутных такси  
- **Среднесуточная интенсивность движения:** 720 автомобилей в час  
**Зона видимости:** около 108 метров  
**Светофоры в зоне видимости щита:** есть, режим работы 30 секунд



сторона А



# г. Минск, ул. Громова (напротив д. 20, 28)



сторона А



сторона В

- Размер:** 6x3 м      **Тип:** двухсторонний  
**Подсветка:** светодиодная  
**Наличие в непосредственной близости от щита:**
- **Крупных магазинов, торговых центров:** да (автомолл «Кольцо», пиццерия «Пицца Темпо»)
  - **Густонаселенных жилых застроек:** да (около 9 тыс. чел.)
  - **Социокультурных объектов:** да (школы, детские сады)
- Трафик:**
- **Количество маршрутов городского транспорта:** 2 автобусных маршрута
  - **Среднесуточная интенсивность движения:** 720 автомобилей в час
- Зона видимости:** около 150 метров  
**Светофоры в зоне видимости щита:** нет





# г. Минск, ул. Громова (через дорогу от д. №36, по ул. К. Крапивы )



сторона А



сторона В

**Размер:** 6x3 м      **Тип:** двухсторонний  
**Подсветка:** светодиодная  
**Наличие в непосредственной близости от щита:**

- **Крупных магазинов, торговых центров:** да («центр М. Мирного», по дороге «Авторынок в Малиновке», м-н «Соседи», пиццерия «Пицца-Темпо»
- **Густонаселенных жилых застроек:** да (около 9 тыс. чел.)
- **Социокультурных объектов:** да, элитные коттеджи

**Трафик:**

- **Количество маршрутов городского транспорта:** 8 автобусных маршрутов, 3 маршрутных такси

- **Среднесуточная интенсивность движения:** не много

**Зона видимости:** 200 м

**Светофоры в зоне видимости щита:** нет



# г. Минск, ул. Гурского, 46



сторона А

- Размер:** 6x3 м      **Тип:** односторонний  
**Подсветка:** светодиодная  
**Наличие в непосредственной близости от щита:**
- **Крупных магазинов, торговых центров:** да (м-н «Горячий хлеб», хлебозавод, по дороге к пр. Держинского, по дороге к «Вестер», столовая
  - **Густонаселенных жилых застроек:** да новостройки
  - **Социокультурных объектов:** да, церковь, АП-4, троллейбусный парк
- Трафик:**
- **Количество маршрутов городского транспорта:**
  - **Среднесуточная интенсивность движения:** интенсивное, в час пик пробки
- Зона видимости:** 150-200 м  
**Светофоры в зоне видимости щита:** да





# г. Минск, ул. Денисовская – ул. Любаво-Роменская



сторона А

**Размер:** 6x3 м      **Тип:** односторонний  
**Подсветка:** светодиодная  
**Наличие в непосредственной близости от щита:**

- **Крупных магазинов, торговых центров:** да (м-н «Рублёвский», «V-элемент», игровой клуб «Монтекарло», м-н «Ваш выбор», СТО, «Белгосстрах», страх. Комп. «Промтрансинвест»
  - **Густонаселенных жилых застроек:** да
  - **Социокультурных объектов:** да  
Администрация Ленинского р-на
- Трафик:**
- **Количество маршрутов городского транспорта:**
  - **Среднесуточная интенсивность движения:** постоянный поток транспорта
- Зона видимости:** 150-200 метров  
**Светофоры в зоне видимости щита:** да



# г. Минск, Долгиновский тракт

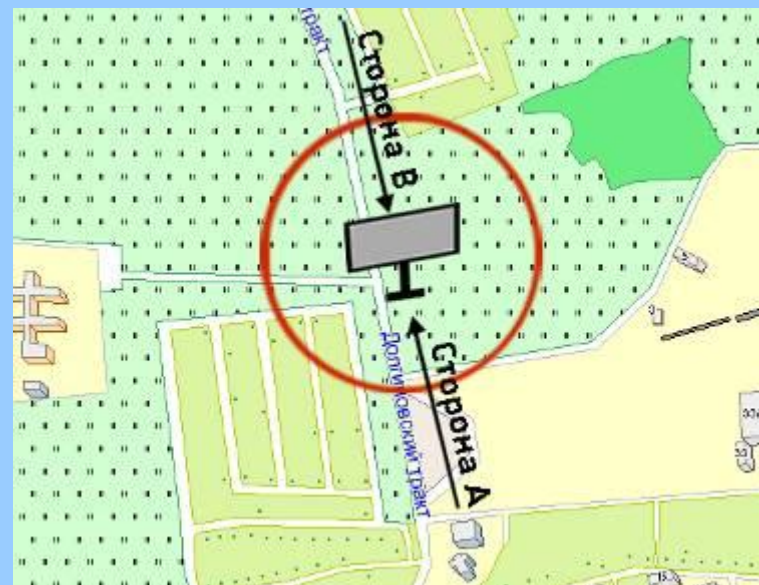


сторона А




сторона В

- Размер:** 6x3 м      **Тип:** двухсторонний  
**Подсветка:** светодиодная  
**Наличие в непосредственной близости от щита:**
- **Крупных магазинов, торговых центров:** да, гипермаркет «Соседи», АЗС «Беларуснефть»
  - **Густонаселенных жилых застроек:** нет
  - **Социокультурных объектов:** нет
- Трафик:**
- **Количество маршрутов городского транспорта:** 2 автобусных маршрута, 1 маршрутное такси
  - **Среднесуточная интенсивность движения:** 517 автомобилей в час
- Зона видимости:** 250 м  
**Светофоры в зоне видимости щита:** 100 м





## г. Минск, Долгиновский тракт – Старовиленский тракт




- Размер:** 6x3 м      **Тип:** односторонний  
**Подсветка:** светодиодная  
**Наличие в непосредственной близости от щита:**
- **Крупных магазинов, торговых центров:** да (автосервис «Еврофорд»)
  - **Густонаселенных жилых застроек:** нет
  - **Социокультурных объектов:** да (Центр психического здоровья)
- Трафик:**  
**Количество маршрутов городского транспорта:** 4 автобусных маршрута, 1 маршрутное такси
- Среднесуточная интенсивность движения:** 1300 автомобилей в час
- Зона видимости:** около 150 метров  
**Светофоры в зоне видимости щита:** нет



# г. Минск, Долгиновский тракт – Старовиленский тракт (остановка)



сторона А



сторона В

**Размер:** 6x3 м      **Тип:** двухсторонний

**Подсветка:** светодиодная

**Наличие в непосредственной близости от щита:**

- **Крупных магазинов, торговых центров:** да (автосервис «Еврофорд»)
- **Густонаселенных жилых застроек:** нет
- **Социокультурных объектов:** да (Центр психического здоровья)

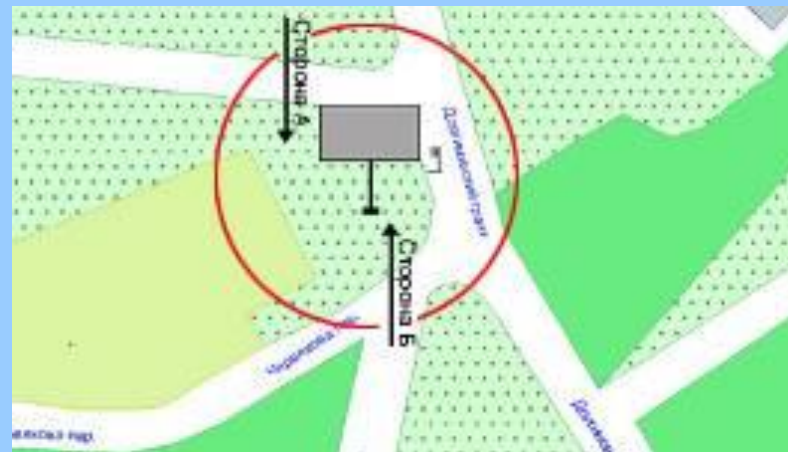
**Трафик:**

**Количество маршрутов городского транспорта:** 4 автобусных маршрута, 1 маршрутное такси

- **Среднесуточная интенсивность движения:** 1 300 автомобилей в час


**Зона видимости:** около 150 метров

**Светофоры в зоне видимости щита:** нет





# г. Минск, ул. Долгобродская, 36



**Размер:** 6х3 м      **Тип:** двухсторонний

**Подсветка:** светодиодная

**Наличие в непосредственной близости от щита:**

- **Крупных магазинов, торговых центров:** да (магазин «Автомир», )
- **Густонаселенных жилых застроек:** да (около 3 тыс. человек)
- **Социокультурных объектов:** да (кафе «Хазар»)

**Трафик:**

**Количество маршрутов городского транспорта:** 6 автобусных маршрута, 2 маршрутное такси, 3 трамвайных маршрута, станция метро

- **Среднесуточная интенсивность движения:** 780 автомобилей в час

**Зона видимости:** около 150 метров

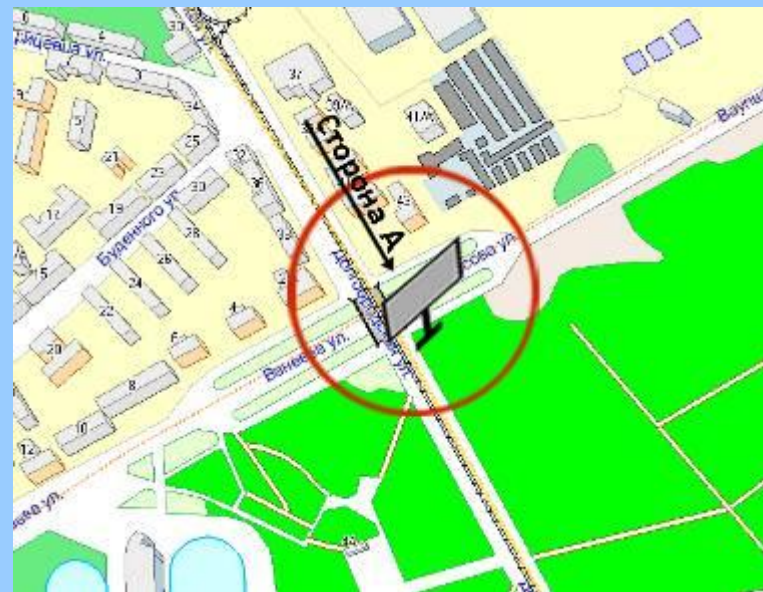
**Светофоры в зоне видимости щита:** есть (режим работы около 30 секунд)



# г. Минск, ул. Долгобродская – ул. Ваупшасова



- Размер:** 6x3 м      **Тип:** односторонний  
**Подсветка:** светодиодная  
**Наличие в непосредственной близости от щита:**  
**- Крупных магазинов, торговых центров:** да, универмаг «Беларусь», магазин «Автомир», кафе «Хазар», клуб «Сатурн»  
**- Густонаселенных жилых застроек:** да  
**- Социокультурных объектов:** да, парк им. 50-летия Октября, ДК Тракторного завода  
**Трафик:**  
**- Количество маршрутов городского транспорта:** 7 автобусных маршрутов, 2 трамвайных маршрута, 2 троллейбусных маршрута, 2 маршрутных такси  
**- Среднесуточная интенсивность движения:** 712 автомобилей в час  
**Зона видимости:** 200 м  
**Светофоры в зоне видимости щита:** 150 м






# г. Минск, пересечение ул. Железнодорожной и ул. Щорса



сторона А



сторона А

- Размер:** 6x3 м      **Тип:** односторонний  
**Подсветка:** светодиодная  
**Наличие в непосредственной близости от щита:**
- **Крупных магазинов, торговых центров:** да (магазин «Bielita-Витекс»)
  - **Густонаселенных жилых застроек:** да (около 2 тыс. чел.)
  - **Социокультурных объектов:** да (АЗС «Белоруснефть»)
- Трафик:**
- **Количество маршрутов городского транспорта:** 3 автобусных, 6 троллейбусных, 5 маршрутных такси
  - **Среднесуточная интенсивность движения:** 1170 автомобилей в час
- Зона видимости:** около 150 метров  
**Светофоры в зоне видимости щита:** да (около 30 секунд)





# г. Минск, ул. Железнодорожная – ул. Щорса



- Размер:** 6x3 м      **Тип:** односторонний  
**Подсветка:** светодиодная  
**Наличие в непосредственной близости от щита:**
- **Крупных магазинов, торговых центров:** да (магазин «Bielita-Витекс»)
  - **Густонаселенных жилых застроек:** да (около 2 тыс. чел.)
  - **Социокультурных объектов:** да (АЗС «Белоруснефть»)
- Трафик:**
- **Количество маршрутов городского транспорта:** 3 автобусных, 6 троллейбусных, 5 маршрутных такси
  - **Среднесуточная интенсивность движения:** 1170 автомобилей в час
- Зона видимости:** около 150 метров  
**Светофоры в зоне видимости щита:** да (около 30 секунд)





# г. Минск, пр. Жукова, 21/1


- Размер:** 6x3 м      **Тип:** односторонний  
**Подсветка:** светодиодная  
**Наличие в непосредственной близости от щита:**
- **Крупных магазинов, торговых центров:** да (магазин «Автозапчасти», автозаправка «Славнефть», автозаправка «А-100»)
  - **Густонаселенных жилых застроек:** да (около 14 тыс. чел.)
  - **Социокультурных объектов:** детские сады, школы, ресторан «Алтай», организация «МАПИД»)
- Трафик:**
- **Количество маршрутов городского транспорта:** 4 автобусных, 2 троллейбусных, 1 маршрутных такси
  - **Среднесуточная интенсивность движения:** 1 080 автомобилей в час
- Зона видимости:** около 150 метров  
**Светофоры в зоне видимости щита:** да (около 30 секунд)



сторона А



# г. Минск, пр. Жукова (через дорогу от домов № 195, 197)



**Размер:** 6x3 м      **Тип:** двухсторонний  
**Подсветка:** светодиодная  
**Наличие в непосредственной близости от щита:**

- **Крупных магазинов, торговых центров:** да (магазин «Автозапчасти», автозаправка «Славнефть», автозаправка «А-100»)
- **Густонаселенных жилых застроек:** да (около 14 тыс. чел.)
- **Социокультурных объектов:** да (детские сады, школы, ресторан «Алтай», организация «МАПИД»)



**Трафик:**

- **Количество маршрутов городского транспорта:** 4 автобусных, 2 троллейбусных, 1 маршрутных такси
- **Среднесуточная интенсивность движения:** 1 080 автомобилей в час
- Зона видимости:** около 140 метров
- Светофоры в зоне видимости щита:** нет





# г. Минск, пр. Жукова – ул. Р. Люксембург



**Размер:** 6x3 м      **Тип:** односторонний  
**Подсветка:** светодиодная  
**Наличие в непосредственной близости от щита:**

- **Крупных магазинов, торговых центров:** да (магазин «Автозапчасти», автозаправка «Славнефть», автозаправка «А-100»)
- **Густонаселенных жилых застроек:** да (около 14 тыс. чел.)
- **Социокультурных объектов:** да (детские сады, школы, ресторан «Алтай», организация «МАПИД»)

**Трафик:**

- **Количество маршрутов городского транспорта:** 4 автобусных, 2 троллейбусных, 1 маршрутных такси
- **Среднесуточная интенсивность движения:** 1 080 автомобилей в час

**Зона видимости:** около 140 метров

**Светофоры в зоне видимости щита:** нет



# г. Минск, пр. Жукова – ул. Прилукская



сторона А



сторона А

**Размер:**

6х3 м

**Тип:**

односторонний

**Расположение:**


Щит расположен на оживленном проспекте, связывающем спальные районы с центром Минска

**Прочая информация:**

Инновационная светодиодная подсветка в темное время суток







**Размер:**

6x3 м

**Тип:**

двухсторонний

**Расположение:**


Щит расположен возле гипермаркета ГИППО

**Прочая информация:**

- Инновационная светодиодная подсветка в темное время суток



# г. Минск, ул. Жуковского, 9/1



сторона А



сторона В

**Размер:**

6x3 м

**Тип:**

двухсторонний

**Расположение:**

Щит расположен возле гипермаркета ГИППО

**Прочая информация:**

- Инновационная светодиодная подсветка в темное время суток





# г. Минск, пер-к 1 Загородный – ул. Кальварийская



- Размер:** 6х3 м      **Тип:** двухсторонний  
**Подсветка:** светодиодная  
**Наличие в непосредственной близости от щита:**
- **Крупных магазинов, торговых центров:** да (супермаркет «Корона», магазин «Світанак», Магазин «Red Black and White»)
  - **Густонаселенных жилых застроек:** да (около 16 тыс. чел.)
  - **Социокультурных объектов:** да (бизнес-центр «Silver Tower», кафе «Гараж», кафе «Зеленая поляна»)
- Трафик:**
- **Количество маршрутов городского транспорта:** 5 автобусных, 6 троллейбусных, 3 маршрутных такси
  - **Среднесуточная интенсивность движения:** 2 700 автомобилей в час
- Зона видимости:** 200 метров  
**Светофоры в зоне видимости щита:** нет



# г. Минск, пересечение Игуменского тракта и ул. Шпилевского



сторона А



сторона В

**Размер:**

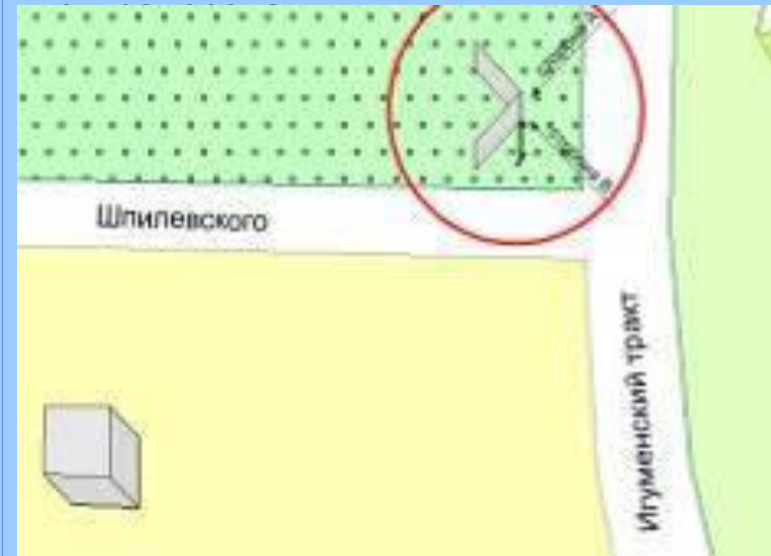
6x3 м

**Тип:**

двухсторонний (птица)

**Прочая информация:**

- Инновационная светодиодная подсветка в темное время суток
- Оживленный перекрёсток рядом с новостройками
- Сторона А отлично просматривается при въезде в микрорайон и выезжающими в сторону МКАД
- Сторона В отлично просматривается в направлении





# г. Минск, ул. Запорожская (напротив дома № 54 по ул. Багратиона)



**Размер:**

6x3 м

**Тип:**

односторонний

**Расположение:**

Щит расположен на оживленной круглой площади города Минска

**Прочая информация:**

Инновационная светодиодная подсветка в темное время суток



г. Минск, ул. Запорожская – ул.  
Передовая, 109а




**Размер:** 6x3 м    **Тип:** двухсторонний  
**Подсветка:** светодиодная  
**Расположение:** Оживленная улица, рядом расположен фирменный магазин «Слодыч», завод «Крыница», завод игристых вин, авторизованный сервисный центр китайских автомобилей «CHERY» ДИСКАУНТЕР «НА НЕДЕЛЬКУ»  
**Аудитория:** автомобилисты,  
**Просматриваемость щита:** отличная в дневное и ночное время  
**Зона видимости:** около 300 м  
**Светофоры в зоне видимости щита:** плотный трафик в течение дня





# г. Минск, пересечение Игуменского тракта и ул. Шпилевского, 55



**Размер:**

6x3 м

**Тип:**

двухсторонний (птица)

**Прочая информация:**

- Инновационная светодиодная подсветка в темное время суток
- Оживленный перекресток рядом с новостройками
- Сторона А отлично просматривается при въезде в микрорайон и выезжающими в сторону МКАД

Сторона В отлично просматривается в направлении центра города



# г. Минск, пересечение Игуменского тракта и ул. Янки Лучины, 22



**Размер:**

6x3 м

**Тип:**

односторонний

**Прочая информация:**

- Инновационная светодиодная подсветка в темное время суток
- Оживленный перекрёсток рядом с новостройками
- Единственный щит в микрорайоне

микрорайоне





# г. Минск, ул. К. Либкнехта, 130 - Бетонный проезд



сторона А



сторона А

**Размер:**

6x3 м

**Тип:**

односторонний

**Расположение:**

Отлично просматривается с проспекта Жукова

**Прочая информация:**

Инновационная светодиодная подсветка в темное время суток



# г. Минск, ул. К. Либкнехта - Ул. Лермонтова



сторона А



сторона А

**Размер:**

6x3 м

**Тип:**

односторонний

**Расположение:**

Щит расположен в спальном районе города Минска, на оживленном перекрестке


**Прочая информация:**

Инновационная светодиодная подсветка в темное время суток





# г. Минск, ул. Кабушкина, 22



сторона А



сторона В

**Размер:**

6x3 м

**Тип:**

двухсторонний

**Расположение:**

Партизанский р-н

**Прочая информация:**

- Инновационная светодиодная подсветка в темное время суток



# г. Минск, ул. Кабушкина (через дорогу от д. № 34)



**Размер:**

6x3 м

**Тип:**

односторонний

**Расположение:**

Партизанский р-н

**Прочая информация:**

- Инновационная светодиодная подсветка в темное время суток





# г. Минск, ул. Кабушкина – пр-т Партизанский



сторона А



сторона АВ

**Размер:** 3x6 м

**Тип:** двухсторонний

**Подсветка:** светодиодная

**Наличие в непосредственной близости от щита:**

- **Крупных магазинов, торговых центров:** да, АЗС «Лукойл», м-н «Виталюр», банк «Приорбанк», «Беларусбанк», МАЗ, Аптека, м-н «Silverado», гастронам, Завод железобетонных изделий

- **Густонаселенных жилых застроек:** да

- **Социокультурных объектов:** да, ст. м Автозаводская, МВД, ГАИ заводского р-но

**Трафик:**

- **Количество маршрутов городского транспорта:** 4 автобусных, 2 троллейбусных, 1 маршрутное такси

- **Среднесуточная интенсивность движения:**

**Зона видимости:** около 150 метров

**Светофоры в зоне видимости щита:** да



# г. Минск, ул. Казинца, 51/1



сторона А

**Размер:** 3x6 м

**Тип:** односторонний

**Подсветка:** светодиодная

**Наличие в непосредственной близости от щита:**

- **Крупных магазинов, торговых центров:**

Евроопт, Фирменный магазин «Мясная Дзяржава»

- **Густонаселенных жилых застроек:** да

- **Социокультурных объектов:** Университет «МИТСО»

**Трафик:**

- **Количество маршрутов городского**

**транспорта:** 5 автобусных, 3 троллейбусных, 3 маршрутных такси

- **Среднесуточная интенсивность движения:**

900 автомобилей в час


**Зона видимости:** около 200 метров

**Светофоры в зоне видимости щита:** да





# г. Минск, ул. Казинца, 122 - ул. Ландера



сторона А



сторона В

**Размер:** 6x3 м

**Тип:** двухсторонний

**Подсветка:** светодиодная

**Наличие в непосредственной близости от щита:**

М-н «Курасовщина», кафе «СушиХаус»

**- Социокультурных объектов:**

Стоматологическая поликлиника

**Трафик:**

**- Количество маршрутов городского транспорта:** 3 маршрутки, 5 автобусов

**- Среднесуточная интенсивность движения:**

активное движение в течение дня

**Зона видимости:** около 300 метров, выезд на МКАД

**Светофоры в зоне видимости щита:** да



# г. Минск, ул. Каменногорская(100 м от ул. Притыцкого по нечётной стороне)



сторона А



сторона В

**Размер:** 6x3 м

**Тип:** двухсторонний

**Подсветка:** светодиодная

**Наличие в непосредственной близости от щита:**

гипермаркет «Материк», м-н «Базар», «Виталюр»

- **Социокультурных объектов:** нет

**Трафик:**

- **Количество маршрутов городского транспорта:** 3 маршрутки, 5 автобусов

- **Среднесуточная интенсивность движения:**

не много, но постоянно

**Зона видимости:** 150-200 м

**Светофоры в зоне видимости щита:** нет





# г. Минск, пересечение ул. Калиновского, 4 и ул. Кнорина



**Размер:**

6x3 м

**Тип:**

двухсторонний

**Расположение:**

- Первомайский р-н, недалеко от магазина «Евроопт», кинотеатра «Вильнюс»

**Прочая информация:**

- Инновационная светодиодная подсветка в темное время суток



# г. Минск, ул. Калиновского, 101



## Размер:

6x3 м

## Тип:

односторонний

## Расположение:

- Первомайский р-н, недалеко от магазина «Евроопт», кинотеатра «Вильнюс»


## Прочая информация:

- Инновационная светодиодная подсветка в темное время суток





# г. Минск, ул. Кальварийская – пер. 1-й Загородный



сторона А



сторона В

**Размер:** 6х3 м      **Тип:** двухсторонний  
**Подсветка:** светодиодная  
**Наличие в непосредственной близости от щита:**

- **Крупных магазинов, торговых центров:** да (супермаркет «Корона», магазин «Світанак», Магазин «Red Black and White»)
- **Густонаселенных жилых застроек:** да (около 16 тыс. чел.)
- **Социокультурных объектов:** да (бизнес-центр «Silver Tower», кафе «Гараж», кафе «Зеленая поляна»)

**Трафик:**

- **Количество маршрутов городского транспорта:** 5 автобусных, 6 троллейбусных, 3 маршрутных такси
- **Среднесуточная интенсивность движения:** 2 700 автомобилей в час
- Зона видимости:** около 250 метров
- Светофоры в зоне видимости щита:** нет



# г. Минск, ул. Кальварийская, 44 – ул. Скрыганова



- Размер:** 6x3 м      **Тип:** двухсторонний  
**Подсветка:** светодиодная  
**Наличие в непосредственной близости от щита:**
- **Крупных магазинов, торговых центров:** да (супермаркет «Корона», магазин «Світанак», Магазин «Red Black and White»)
  - **Густонаселенных жилых застроек:** да (около 16 тыс. чел.)
  - **Социокультурных объектов:** да (бизнес-центр «Silver Tower», кафе «Гараж», кафе «Зеленая поляна»)
- Трафик:**
- **Количество маршрутов городского транспорта:** 5 автобусных, 6 троллейбусных, 3 маршрутных такси
  - **Среднесуточная интенсивность движения:** 2 700 автомобилей в час
- Зона видимости:** около 250 метров  
**Светофоры в зоне видимости щита:** нет






# г. Минск, ул. Карбышева – Логойский тракт



сторона А



сторона В

**Размер:**

6х3 м

**Тип:**

односторонний

**Расположение:**

Щит расположен на оживленном перекрестке города Минска

**Прочая информация:**

Инновационная светодиодная подсветка в темное время суток



# г. Минск, ул. Кижеватого (в районе транспортной развязки с МКАД)



**Размер:** 3x6

**Тип:** односторонний

**Подсветка:** светодиодная

**Наличие в непосредственной близости от щита:**

- **Крупных магазинов, торговых центров:** автосалон «Минск-Лада», автосалон «Audi», въезд в город, заезд на МКАД, автозаправка «Лукойл»

- **Густонаселенных жилых застроек:** нет

- **Социокультурных объектов:** нет

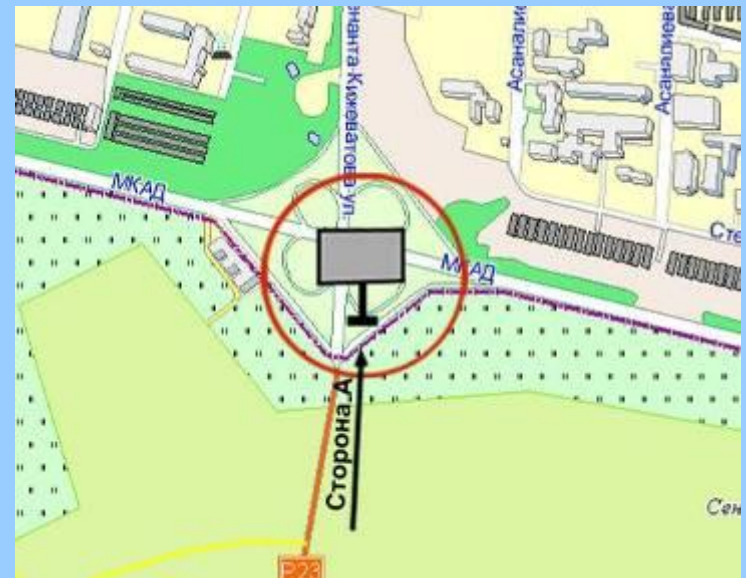
**Трафик:**

- **Количество маршрутов городского транспорта:** 2 автобуса, 2 маршрутных такси.

- **Среднесуточная интенсивность движения:** 1700 автомобилей в час

**Зона видимости:** около 200 метров

**Светофоры в зоне видимости щита:** нет

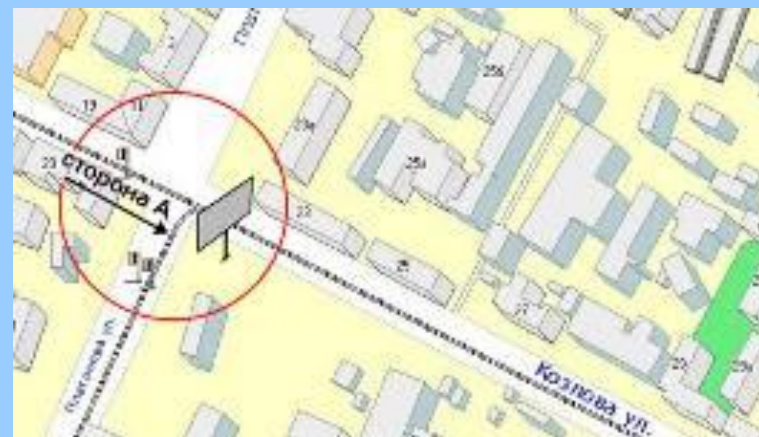





# г. Минск, ул. Козлова (через дорогу от домов № 23, 25)



- Размер:** 6x3 м      **Тип:** односторонний  
**Подсветка:** светодиодная  
**Наличие в непосредственной близости от щита:**
- **Крупных магазинов, торговых центров:** да (магазин Bielita – Витэкс,
  - **Густонаселенных жилых застроек:** да (около 3 тыс. чел.)
  - **Социокультурных объектов:** да (бизнес-центр «Азимут»)
- Трафик:**
- **Количество маршрутов городского транспорта:** 1 автобусный, 1 маршрутных такси, 3 трамвайных
  - **Среднесуточная интенсивность движения:** 980 автомобилей в час
- Зона видимости:** около 150 метров  
**Светофоры в зоне видимости щита:** есть, режим около 30 секунд



г. Минск, ул. Козлова, 28 –  
ул. Долгобродская



- Размер:** 6x3 м      **Тип:** односторонний  
**Подсветка:** светодиодная  
**Наличие в непосредственной близости от щита:**
- **Крупных магазинов, торговых центров:** да  
Пельменная «Столичный буфет», «Беларусбанк», Ломбард, Маргариновый 3-д, Гипсовый 3-д, Экономсити, Аптека, типография «Полипринт»
  - **Густонаселенных жилых застроек:** нет
  - **Социокультурных объектов:** да,  
корпус БГУИР, Мингаз, Трамвайный парк, м-н строительных материалов, МЧС
- Трафик:**
- **Количество маршрутов городского транспорта:**
  - **Среднесуточная интенсивность движения:** постоянный поток
- Зона видимости:** 150-200 м  
**Светофоры в зоне видимости щита:** да





# г. Минск, ул. Космонавтов, 28 – ул. Есенина



- Размер:** 6x3 м      **Тип:** односторонний  
**Подсветка:** светодиодная  
**Наличие в непосредственной близости от щита:**
- **Крупных магазинов, торговых центров:** да, Магазин «Алми», ОАО «Беларусбанк», магазин плитки «Керамин», универса «Зелёный клён»
  - **Густонаселенных жилых застроек:** да,
  - **Социокультурных объектов:** да, церковь, поликлиника
- Трафик:**
- **Количество маршрутов городского транспорта:** 8 автобусных маршрутов, 1 маршрутных такси
  - **Среднесуточная интенсивность движения:** 742 автомобилей в час
- Зона видимости:** около 150 метров  
**Светофоры в зоне видимости щита:** есть



# г. Минск, ул. Я. Коласа, 23/1



сторона А



сторона В

**Размер:** 6x3 м

**Тип:** двухсторонний

**Подсветка:** светодиодная

**Наличие в непосредственной близости от щита:**

кафе «День & Ночь», по дороге к ТЦ «Силуэт», и ТЦ «Импульс»

- **Социокультурных объектов:** БНТУ, администрация советского р-на, з-д МПОВТ

**Трафик:**

- **Количество маршрутов городского транспорта:** 2 маршрутки, 4 трамвая

- **Среднесуточная интенсивность движения:** активное движение в течение дня


**Зона видимости:** около 300 метров

**Светофоры в зоне видимости щита:** да






# г. Минск, ул. Я. Коласа – ул. Мележа



сторона А



сторона А

**Размер:** 6х3 м

**Тип:** односторонний

**Подсветка:** светодиодная

**Расположение:** Оживленная улица, плотная жилая застройка, большое количество магазинов

**Аудитория:** автомобилисты


**Просматриваемость щита:** отличная в дневное и ночное время

**Зона видимости:** около 300 м

**Светофоры в зоне видимости щита:** плотный трафик в течение дня

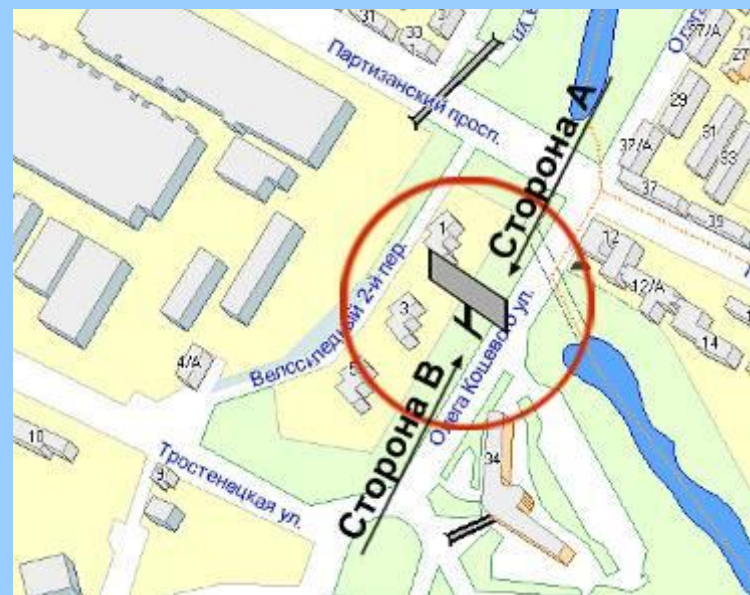


г. Минск, О. Кошевого  
(напротив д. №3 по 2-ому  
Велосипедному переулку)




**Размер:** 6х3 м      **Тип:** двухсторонний  
**Подсветка:** светодиодная  
**Наличие в непосредственной близости от щита:**

- **Крупных магазинов, торговых центров:** да (по дороге к супермаркету «Гиппо», по дороге к АЗС «Лукойл»)
  - **Густонаселенных жилых застроек:** да (около 2,1 тыс. чел.)
  - **Социокультурных объектов:** да (автовокзал «Восточный», БГЭУ, БТБбанк)
- Трафик:**
- **Количество маршрутов городского транспорта:** 1 автобусный, 3 троллейбус-ных, 2 маршрутных такси
  - **Среднесуточная интенсивность движения:** 1 350 автомобилей в час
- Зона видимости:** около 200 метров  
**Светофоры в зоне видимости щита:** есть





# г. Минск, ул. Куйбышева, 75



**Размер:** 6x3 м      **Тип:** односторонний  
**Подсветка:** светодиодная  
**Наличие в непосредственной близости от щита:**

**-Крупных магазинов, торговых центров:**

ТЦ «Паркинг», комаровский рынок, м-н «Товары для женщин», юв. Маг. «Монро», м-н мебели !Диван Диваныч», по дороге к ТЦ «Рига»,

**- Густонаселенных жилых застроек:** нет

**- Социокультурных объектов:** нет

**Трафик:**

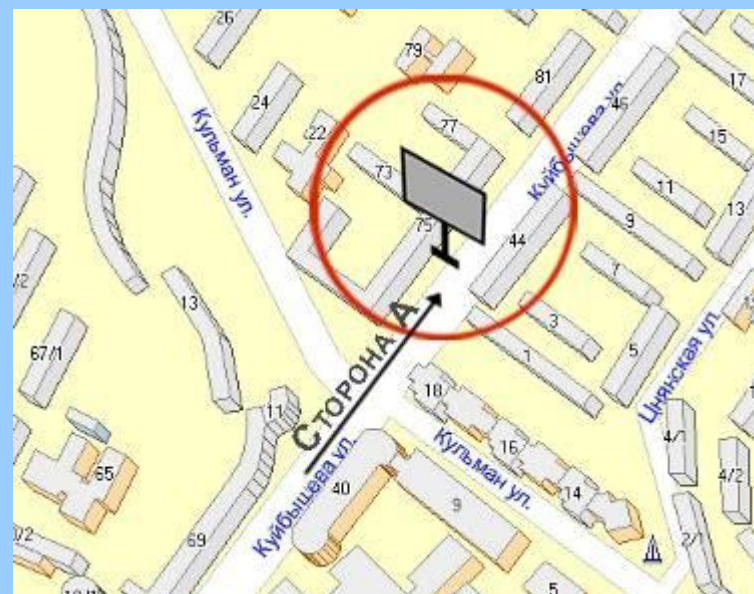
**- Количество маршрутов городского транспорта:** 5 автобусных маршрутов, 1 троллейбусный маршрут, 4 маршрутных такси

**- Среднесуточная интенсивность движения:**


много, постоянный поток транспорта

**Зона видимости:** около 100 метров

**Светофоры в зоне видимости щита:** да



# г. Минск, ул. Куйбышева , 101



**Размер:**

6x3 м

**Тип:**

односторонний

**Расположение:**

Щит расположен по дороге к «Комаровскому рынку» и торговым центрам «Паркинг» и «Манеж»

**Прочая информация:**

Инновационная светодиодная подсветка в темное время суток





# г. Минск, ул. Кунцевщина, 32, 36



сторона А



сторона А

**Размер:**

6x3 м

**Тип:**

односторонний

**Расположение:** хорошо просматривается по дороге к рынку Ждановичи

**Прочая информация:**

Инновационная светодиодная подсветка в темное время суток



# г. Минск, ул. Кунцевщина, 48



**Размер:**

6x3 м

**Тип:**

односторонний

**Расположение:**

щит расположен в перспективном, густонаселенном районе

г. Минска по направлению к рынку Ждановичи

**Прочая информация:**

Инновационная светодиодная подсветка в темное время





# г. Минск, ул. Ленина



сторона А



сторона В

**Размер:** 6х3 м      **Тип:** двухсторонний  
**Подсветка:** светодиодная  
**Наличие в непосредственной близости от щита:**

**- Крупных магазинов, торговых центров:**

ТЦ «Авто Полюс», салон меховых изделий «Койот», фирменный магазин «Кристалл»

**- Густонаселенных жилых застроек:** нет

**- Социокультурных объектов:** КЗ «Минск», ресторан «Родны кут», дискотека «Манхэттен»

**Трафик:**

**- Количество маршрутов городского транспорта:** 1 автобусный маршрут

**- Среднесуточная интенсивность движения:** 1 950 автомобилей в час

**Зона видимости:** около 150 метров


**Светофоры в зоне видимости щита:** нет



# г. Минск, ул. Ленина (через дорогу от к/з «Минск»)



сторона А



сторона В

**Размер:** 3x6 м

**Тип:** двухсторонний

**Подсветка:** светодиодная

**Наличие в непосредственной близости от щита:**

- **Крупных магазинов, торговых центров:**

ТЦ «Авто Полюс», Салон меховых изделий «Койот», фирменный магазин «Кристалл»

- **Густонаселенных жилых застроек:** нет

- **Социокультурных объектов:**

КЗ «Минск», ресторан «Родны кут», диско клуб «Манхэттен»

**Трафик:**

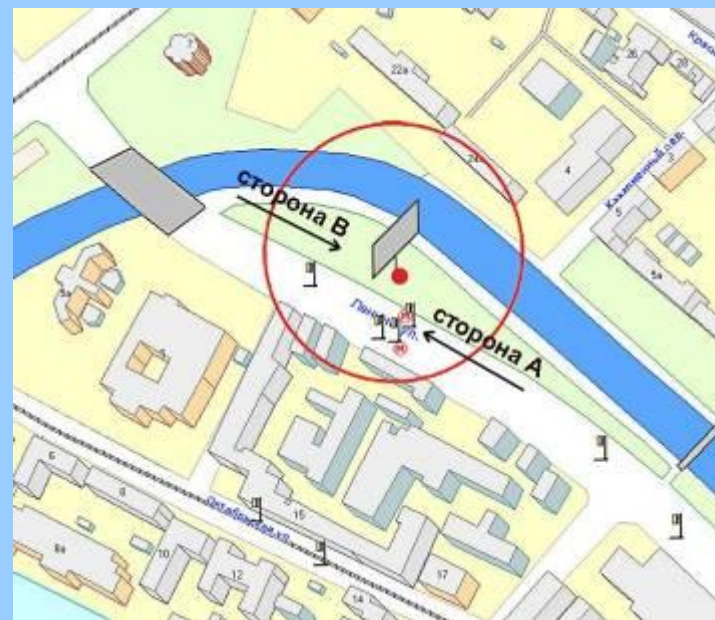
- **Количество маршрутов городского транспорта:** 1 автобусный маршрут

- **Среднесуточная интенсивность движения:**

1950 автомобилей в час


**Зона видимости:** около 150 метров

**Светофоры в зоне видимости щита:** нет





# г. Минск, ул. Лещинского, 1 – ул. Притыцкого, 70



сторона А



сторона В

**Размер:** 3x6 м

**Тип:** двухсторонний

**Подсветка:** светодиодная

**Наличие в непосредственной близости от щита:**

- **Крупных магазинов, торговых центров:**

Автоцентр «Мазда», рынок «Заходний», АЗС «Лукойл», универсам «Таллин», универсам «Заходний», «Суши Весла»

- **Густонаселенных жилых застроек:** да

- **Социокультурных объектов:**

ст. метро «Кунцевщина», пол-ка №2

- **Трафик:**

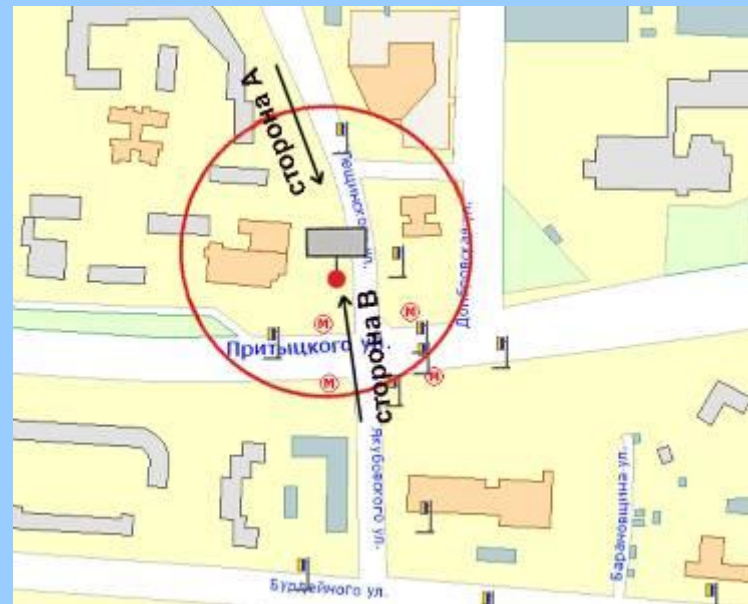
- **Количество маршрутов городского транспорта:** 4 автобусных маршрута, 2 троллейбусных

- **Среднесуточная интенсивность движения:**

очень интенсивное движение

**Зона видимости:** около 150 - 200 метров

**Светофоры в зоне видимости щита:** да



г. Минск, ул. Лещинского –  
ул. Матусевича, 37



сторона А

**Размер:**

6х3 м

**Тип:**

односторонний

**Расположение:**

Фрунзенский р-н, Кунцевщина

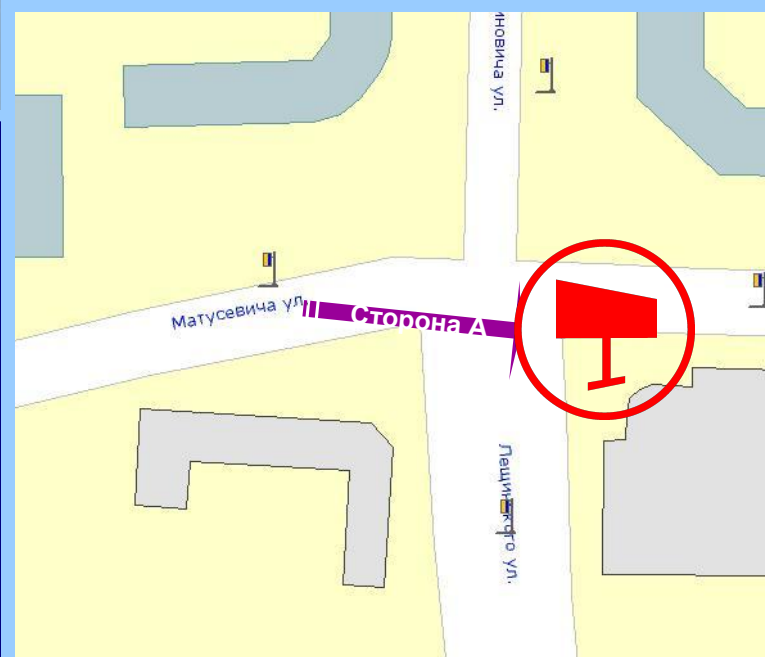
**Прочая информация:**

Инновационная светодиодная  
подсветка в темное время суток

Рядом новостроек

Рядом ТЦ «На недельку»,

«Алми», «Виталюр»





# г. Минск, ул. Лещинского, 55 – ул. Матусевича



сторона А

**Размер:**

6x3 м

**Тип:**

односторонний

**Расположение:**

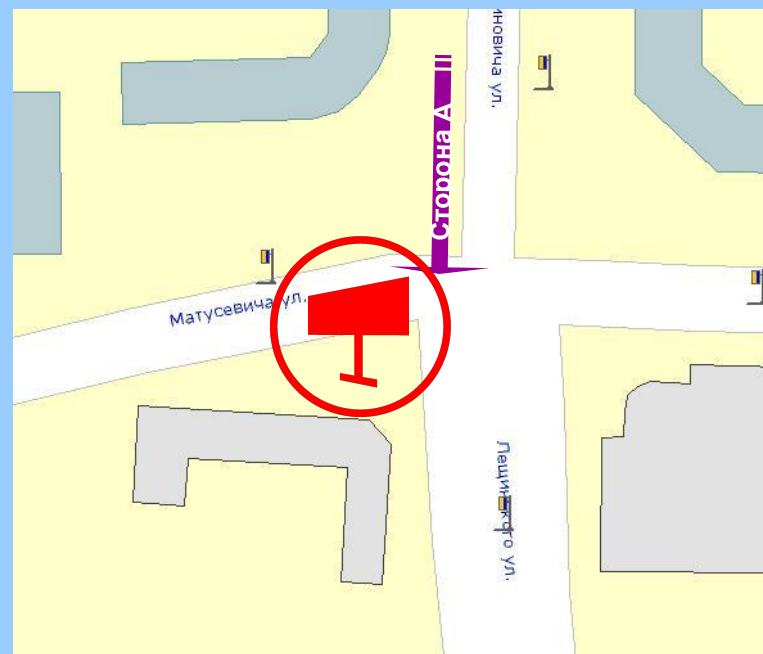
Фрунзенский р-н, Кунцевщина

**Прочая информация:**


Инновационная светодиодная  
подсветка в темное время суток

Район новостроек


Рядом ТЦ «На недельку»,  
«Алми», «Виталюр»



# г. Минск, ул. Лобанка, 85



сторона А



сторона А

**Размер:** 6x3 м      **Тип:** односторонний

**Подсветка:** светодиодная

**Наличие в непосредственной близости от щита:**

- **Крупных магазинов, торговых центров:**

неподалеку расположен ТЦ «Максимус», магазин «Оптика»

- **Густонаселенных жилых застроек:** да, около 8 тысяч человек

- **Социокультурных объектов:** школы, детские сады

**Трафик:**

- **Количество маршрутов городского транспорта:**

3 автобусных, 4 троллейбусных, 4 маршрутных такси

- **Средняя интенсивность движения:** 470 автомобилей в час

- **Транспортные маршруты:** связывает метро «Каменная горка» со спальным районом


**Зона видимости:** около 300 метров

**Светофоры в зоне видимости щита:** нет






# г. Минск, пересечение ул. Лобанка и ул. Бурдейного, 57



сторона А



сторона А

**Размер:**

6x3 м

**Тип:**

двухплоскостной

**Прочая информация:**

- Инновационная светодиодная подсветка в темное время суток
- Щит расположен напротив нового строительного гипермаркета «Материк» рядом со станцией метро «Каменная горка»



# г. Минск, перекресток ул. Лобанка – ул. Одинцова (36/1)



**Размер:** 6x3 м      **Тип:** односторонний

**Подсветка:** светодиодная

**Наличие в непосредственной близости от щита:**

- **Крупных магазинов, торговых центров:**

неподалеку расположен ТЦ «Материк», «Оранжевый верблюд»,

- **Густонаселенных жилых застроек:** да, около 12 тысяч человек

- **Социокультурных объектов:** отделения банков, школы, детские сады

**Трафик:**

- **Количество маршрутов городского транспорта:** 14 автобусных, 4 троллейбусных, 5 маршрутных такси

- **Средняя интенсивность движения:** 1 140 автомобилей в час

- **Транспортные маршруты:** из спального района к центру города

**Зона видимости:** около 300 метров

**Светофоры в зоне видимости щита:** есть, режим около 30 секунд





# г. Минск, пересечение ул. Лобанка, 62 и ул. Мазурова



сторона А



сторона Б

**Размер:**

6x3 м

**Тип:**

двухсторонний


**Прочая информация:**

- Инновационная светодиодная подсветка в темное время суток
- Основная дорога, которая соединяет микрорайон Запад и Сухарево
- Пересечение 3-х улиц: Лобанка, Мазурова и Горецкого
- Рядом расположен автосервис, мойка, шиномонтаж.





сторона А



сторона В

**Размер:**

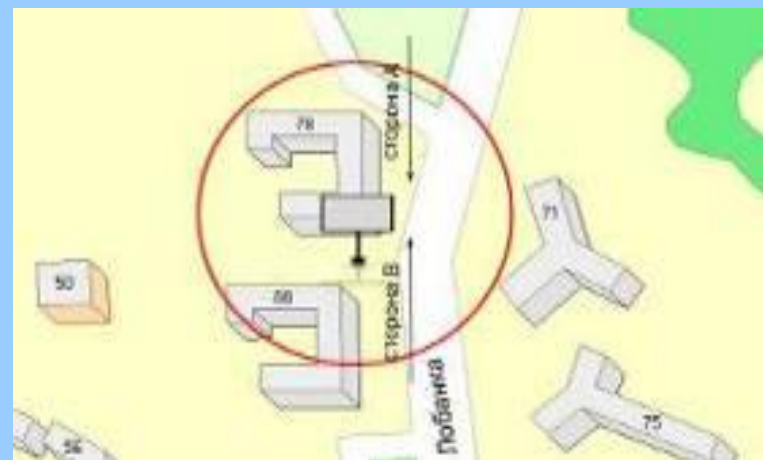
6x3 м

**Тип:**

двухсторонний

**Прочая информация:**

- Инновационная светодиодная подсветка в темное время суток
- Максимальная близость к комплексу новостроек
- Рядом ТЦ Максимум





# г. Минск, пр. Любимова, 8



сторона А



сторона В

- Размер:** 6x3 м      **Тип:** двухсторонний  
**Подсветка:** светодиодная  
**Наличие в непосредственной близости от щита:**  
**- Крупных магазинов, торговых центров:** магазин «Брест», Кафе-Клуб «Батискаф»  
**- Густонаселенных жилых застроек:** да (около 17 тыс. чел.)  
**- Социокультурных объектов:** да (5 детских садов, 3 школы)  
**Трафик:**  
**- Количество маршрутов городского транспорта:** 2 автобусных, 2 троллейбусных, 2 маршрутных такси  
**- Среднесуточная интенсивность движения:** 1 100 автомобилей в час  
**Зона видимости:** около 150 метров  
**Светофоры в зоне видимости щита:** нет



г. Минск, пр. Любимова, 15/1 –  
пр. газеты «Звезда»



сторона А



сторона В

- Размер:** 6x3 м      **Тип:** двухсторонний  
**Подсветка:** светодиодная  
**Наличие в непосредственной близости от щита:**  
**- Крупных магазинов, торговых центров:** магазин «Брест», «Беларусбанк», стоматология, по дороге ТЦ «Титан», кафе-бар «Батискаф»  
**- Густонаселенных жилых застроек:** да  
**- Социокультурных объектов:** нет  
**Трафик:**  
**- Количество маршрутов городского транспорта:**  
**- Среднесуточная интенсивность движения:** интенсивное  
**Зона видимости:** 150-200 м  
**Светофоры в зоне видимости щита:** да





# г. Минск, ул. Матусевича – ул. Аладовых



**Размер:** 6x3 м

**Тип:** односторонний

**Подсветка:** светодиодная

**Наличие в непосредственной близости от щита:**

**-Крупных магазинов, торговых центров:** да, АЗС, д-р «На недельку», игровой клуб «Жетон», маг-н обуви «Баста», маг-н «Свитанок», аптека «Планета Здоровья», «Беларусбанк», м-н «Электросила»

**- Густонаселенных жилых застроек:** да, новостройки

**- Социокультурных объектов:** нет

**-Количество маршрутов городского транспорта:**

4 автобусных маршрута

**-Среднесуточная интенсивность движения:** очень интенсивное движение

**-Зона видимости:** 150 м

**Светофоры в зоне видимости щита:** да



г. Минск, ул. Матусевича – ул.  
Лещинского (через дорогу от дома №55)



**Размер:**

6x3 м

**Тип:**

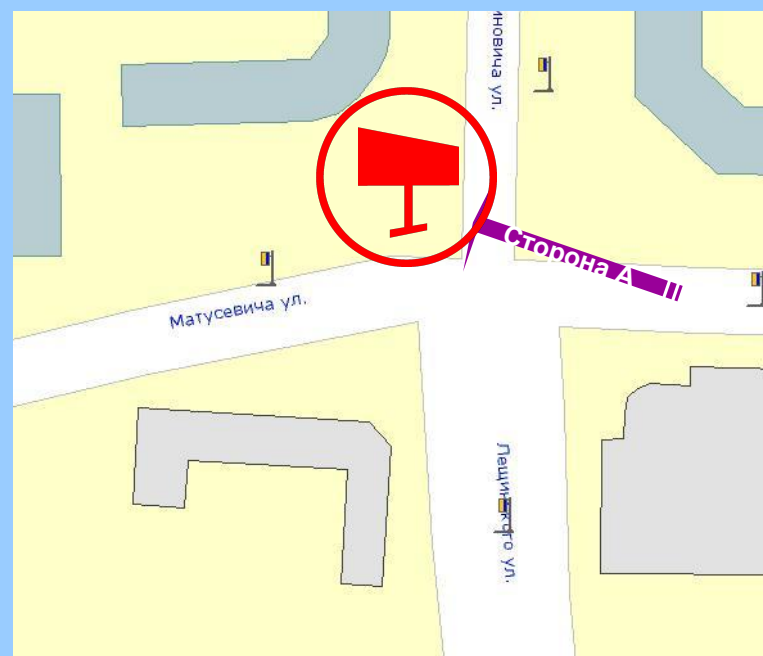
односторонний

**Расположение:**

щит расположен на оживленном перекрестке, рядом с торговыми центрами «На недельку», Виталюр», «Алми»

**Прочая информация:**

Инновационная светодиодная подсветка в темное время суток





# г. Минск, ул. Матусевича – ул. Домбровская



**Размер:** 6x3 м

**Тип:** односторонний

**Подсветка:** светодиодная

**Наличие в непосредственной близости от щита:**

**- Крупных магазинов, торговых центров:** да, АЗС, д-р «На недельку», игровой клуб «Жетон», маг-н обуви «Баста», маг-н «Свитанок», аптека «Планета Здоровья», «Беларусбанк», м-н «Электросила»

**- Густонаселенных жилых застроек:** да

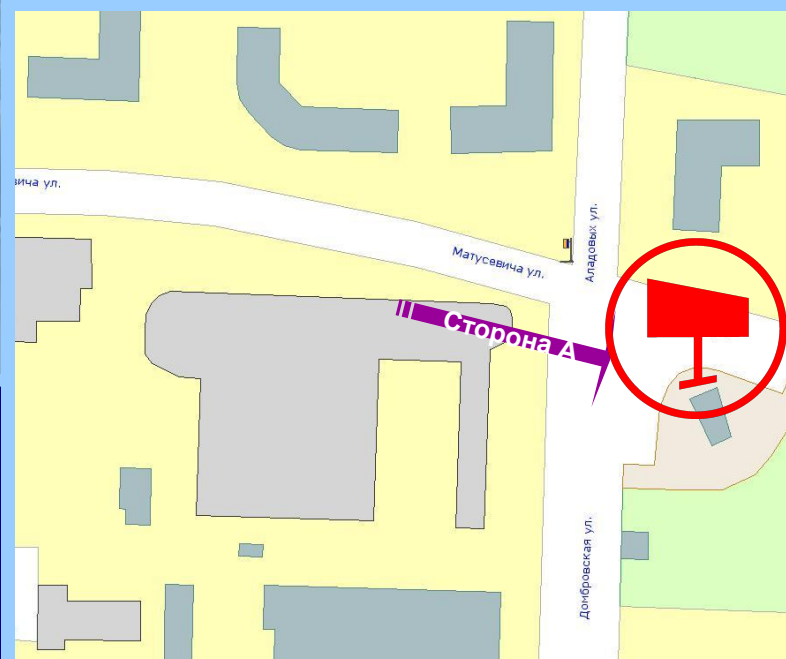
**- Социокультурных объектов:** нет

**- Количество маршрутов городского транспорта:**


**- Среднесуточная интенсивность движения:**  
МНОГО

**Зона видимости:** 150 м

**Светофоры в зоне видимости щита:** да



# г. Минск, ул. Маяковского (через дорогу от АЗС)



сторона А

**Размер:** 6x3 м

**Тип:** односторонний

**Подсветка:** светодиодная

**Наличие в непосредственной близости от щита:**

**- Крупных магазинов, торговых центров:** да, Червенский рынок, РУП «Белмедпрепараты», «Автохаус», АЗС «Белнефтехим Беларусьнефть»

**- Густонаселенных жилых застроек:** нет

**- Социокультурных объектов:** нет

**- Количество маршрутов городского транспорта:** 15 автобусных, 8 троллейбусных, 10 маршрутных такси

**- Среднесуточная интенсивность движения:** 1 382 автомобилей в час

**Зона видимости:** около 120 метров

**Светофоры в зоне видимости щита:** нет





# г. Минск, ул. Мирошниченко, 43



сторона А



сторона В

**Размер:**

6x3 м

**Тип:**

двухсторонний

**Расположение:**

Первомайский р-н

**Прочая информация:**

- Инновационная светодиодная подсветка в темное время суток
- Дорога по направлению к ТЦ BIGZZ



# г. Минск, ул. МКАД – ул. Скорины (рядом с проездом под МКАД)



**Размер:** 6х3 м

**Тип:** двухсторонний

**Подсветка:** светодиодная

**Наличие в непосредственной близости от щита:**

- **Крупных магазинов, торговых центров:** нет

- **Густонаселенных жилых застроек:** нет

- **Социокультурных объектов:** да  
(park.by, заправка)

**Трафик:**

**Количество маршрутов городского транспорта:** 4 автобусных

- **Средняя интенсивность движения:** 738 автомобилей в час

**Зона видимости:** около 700 метров

**Светофоры в зоне видимости щита:** нет





# г. Минск, ул. Могилевская, 41



сторона А



сторона В

**Размер:** 6х3 м  
**Тип:** двухсторонний  
**Подсветка:** светодиодная  
**Расположение:** Оживленная улица рядом с официальным дилером OPEL, CHEVROLET, CADILLAC, салоном мебели «Ласкала», а также большое количество торговых объектов.  
**Аудитория:** автомобилисты, посетители торгового центра.  
**Просматриваемость щита:** отличная в дневное и ночное время  
**Зона видимости:** около 500-700 метров  
**Светофоры в зоне видимости щита:** плотный трафик в течение дня



# г. Минск, ул. Московская – Ул. Толстого



сторона А



сторона В

**Размер:** 6х3 м

**Тип:** двухсторонний

**Подсветка:** светодиодная

**Наличие в непосредственной близости от щита:**

- **Крупных магазинов, торговых центров:** да  
М-н «Белита-Витэкс», ВТБ Банк, автошкола «Жокей», м-н «МегаТоп», ун-г «Беларусь»

- **Густонаселенных жилых застроек:** есть

- **Социокультурных объектов:** да  
ст. м. Институт Культуры

**Трафик:**

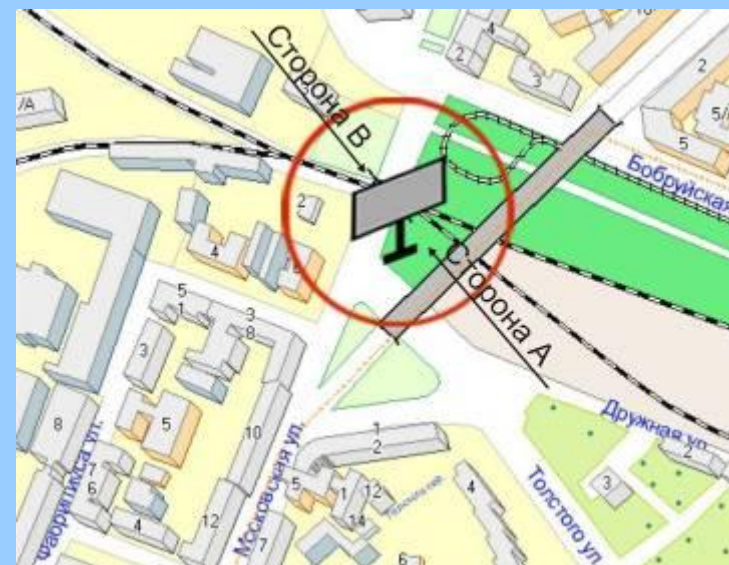
**Количество маршрутов городского транспорта:** 13 автобусных маршрутов, 6 троллейбусных маршрута, 9 маршрутных такси.

- **Средняя интенсивность движения:**

928 автомобиля в час


**Зона видимости:** около 150 метров

**Светофоры в зоне видимости щита:** есть





# г. Минск, ул. Мясникова, 36



сторона А



сторона В

**Размер:** 2,8х3,5 м

**Тип:** двухсторонний

**Подсветка:** светодиодная

**Наличие в непосредственной близости от щита:**

- **Крупных магазинов, торговых центров:** да  
М-н «Элема», турагенство «Центркурорт», игорноразвлекательный центр, казино-ресторан «Даньков клуб», АСБ «Беларусбанк», «Альфа Банк», «БелВЭБ»

- **Густонаселенных жилых застроек:** есть

- **Социокультурных объектов:** да

**Трафик:**

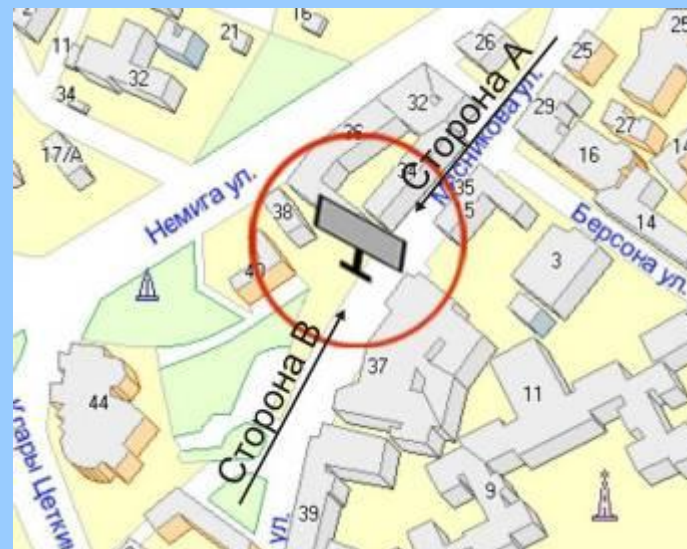
**Количество маршрутов городского транспорта:** 5 автобусных маршрутов, 3 троллейбусных маршрута, 4 маршрутных такси.

- **Средняя интенсивность движения:**

723 автомобиля в час

**Зона видимости:** около 200 метров


**Светофоры в зоне видимости щита:** есть



# г. Минск, пр. Независимости 169 – ул. Всехвятская – МКАД



сторона А



сторона В

**Размер:** 6x3 м

**Тип:** двухсторонний

**Подсветка:** светодиодная

**Наличие в непосредственной близости от щита:**

**Крупных магазинов, торговых центров:**

Автосалон «Volvo», «Opel», супермаркет «Би Март»

**- Густонаселенных жилых застроек:** да,  
район Уручье

**- Социокультурных объектов:** нет

**Трафик:**

**- Количество маршрутов городского транспорта:**

2 троллейбусных маршрута,

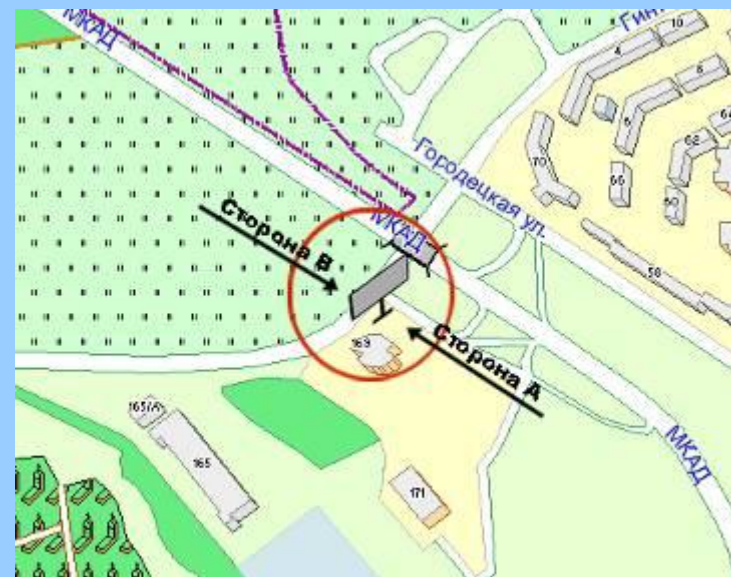
1 маршрутное такси

**- Средняя интенсивность движения:** 983

автомобилей в час


**Зона видимости:** около 400 метров

**Светофоры в зоне видимости щита:** есть





# г. Минск, ул. Некрасова, 21



**Размер:** 6x3 м

**Тип:** односторонний

**Подсветка:** светодиодная

**Расположение:** Оживленная улица, плотная жилая застройка

**Аудитория:** автомобилисты

**Просматриваемость щита:** отличная в дневное и ночное время

**Зона видимости:** около 500-700 м

**Светофоры в зоне видимости щита:** плотный трафик в течение дня



# г. Минск, ул. Некрасова (через дорогу от дома № 110)



сторона А



сторона В

**Размер:** 6x3 м

**Тип:** двухсторонний

**Подсветка:** светодиодная

**Расположение:** Оживленная улица, рядом с торговым центром «Автозапчасть»

**Аудитория:** автомобилисты, посетители торгового центра «Автозапчасть»

**Просматриваемость щита:** отличная в дневное и ночное время

**Зона видимости:** около 300 м

**Светофоры в зоне видимости щита:** плотный трафик в течение дня





# г. Минск, ул. Некрасова — ул. М. Богдановича, 155



**Размер:** 6x3 м

**Тип:** двухсторонний

**Подсветка:** светодиодная

**Наличие в непосредственной близости от щита:**

**- Крупных магазинов, торговых центров:**

АЗС «А-100», фитнес центр «Индийский лотос», ресторан «Кавказская пленница»

**- Густонаселенных жилых застроек:** нет

**- Социокультурных объектов:** парк дружбы народов

**Трафик:**

**- Количество маршрутов городского транспорта:**

3 автобусных, 4 троллейбусных, 7 маршрутных такси

**- Средняя интенсивность движения:** 321

автомобилей в час

**Зона видимости:** около 100 метров

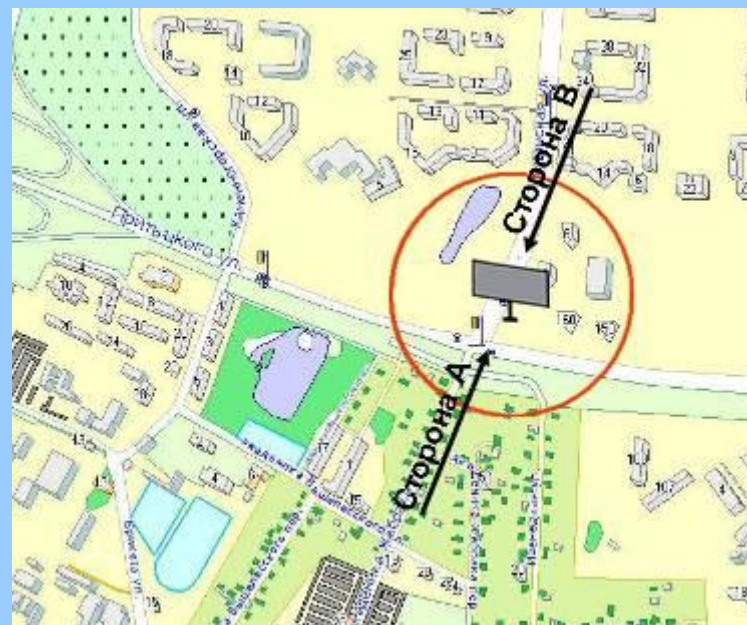
**Светофоры в зоне видимости щита:** есть



# г. Минск, ул. Нёманская (остановка транспорта «Нёманская»)



- Размер:** 6x3 м  
**Тип:** двухсторонний  
**Подсветка:** светодиодная  
**Наличие в непосредственной близости от щита:**  
**- Крупных магазинов, торговых центров:**  
Строительный гипермаркет «Материк», магазин «Виталюр», «Вело.by»  
**- Густонаселенных жилых застроек:** есть, новостройки  
**- Социокультурных объектов:** нет  
**Трафик:**  
**- Количество маршрутов городского транспорта:**  
4 автобусных  
**- Средняя интенсивность движения:** 738 автомобилей в час  
**Зона видимости:** около 100 метров  
**Светофоры в зоне видимости щита:** есть





г. Минск, ул. Никифорова –  
ул. Стариновская  
(через дорогу от дома №51)



сторона А



**Размер:**

6x3 м

**Тип:**

односторонний

**Расположение:**

р-н Уручье

**Прочая информация:**

- Инновационная светодиодная подсветка в темное время суток
- Щит расположен напротив продовольственно-вещевого рынка
- Дорога к стройрынку Уручье



г. Минск, ул. Одинцова –  
ул. Лобанка, 22



**Размер:**

6x3 м

**Тип:**

односторонний

**Расположение:**

Щит расположен на оживленном перекрестке в крупном спальном районе с развитой инфраструктурой

**Прочая информация:**

Инновационная светодиодная подсветка в темное время суток



сторона А



г. Минск, ул. Н. Орды, 23



сторона А, А1

**Размер:**

6x3 м

**Тип:**

двухплоскостной (чебурашка)

**Расположение:**


Щит расположен рядом со строительным гипермаркетом «ОМА»

**Прочая информация:**

Инновационная светодиодная подсветка в темное время суток



# г. Минск, ул. Н. Орды (через дорогу от дома №129)



**Размер:** 6x3 м      **Тип:** двухсторонний  
**Подсветка:** светодиодная  
**Наличие в непосредственной близости от щита:**

- **Крупных магазинов, торговых центров:** да  
(ТЦ «Ома», аптека, м-н «Продукты», АЗС «Мингаз», м-н «Белмаркет»)

- **Густонаселенных жилых застроек:** да  
(новостройки)

- **Социокультурных объектов:**

**Трафик:**

- **Количество маршрутов городского транспорта:**

- **Среднесуточная интенсивность движения:**

**Зона видимости:** 200 м

**Светофоры в зоне видимости щита:** нет





# г. Минск, ул. Орловская, 9

**Размер:**

6x3 м

**Тип:**

односторонний

**Прочая информация:**

- Инновационная светодиодная подсветка в темное время суток
- Оживленная дорога (второе транспортное кольцо по направлению к площади Бангалор)



# г. Минск, пересечение ул. Орловской и ул. Карастояновой



сторона А



сторона А

**Размер:**

6x3 м

**Тип:**

односторонний

**Расположение:**

Щит расположен по направлению к площади Бангалор

**Прочая информация:**

Инновационная светодиодная подсветка в темное время суток





# г. Минск, пр-т Партизанский, 49 – ул. Буденного

**Размер:** 3x6 м

**Тип:** односторонний

**Подсветка:** светодиодная

**Наличие в непосредственной близости от  
щита:**

- **Крупных магазинов, торговых центров:**

100м поворот на «Гиппо»

- **Густонаселенных жилых застроек:** да

- **Социокультурных объектов:** БГЭУ

**Трафик:**

- **Количество маршрутов городского**

**транспорта:** 5 автобусных, 5 троллейбусных,

4 маршрутных такси

- **Среднесуточная интенсивность движения:**

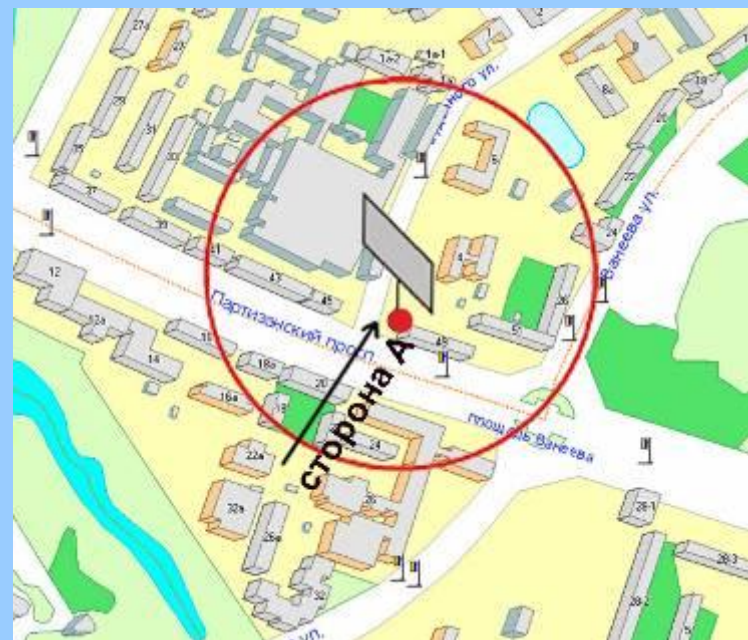
1700 автомобилей в час

**Зона видимости:** около 200 метров

**Светофоры в зоне видимости щита:** да




сторона А



# г. Минск, Партизанский пр-т, 12 – ул. О. Кошевого



сторона А



сторона В

**Размер:** 6x3 м      **Тип:** двухсторонний  
**Подсветка:** светодиодная  
**Наличие в непосредственной близости от щита:**

- **Крупных магазинов, торговых центров:** да (фирменный магазин «Марко», кафе «Шаровня», магазины «Палас», «Керамир», «Алми», автозаправка)
  - **Густонаселенных жилых застроек:** да (около 2,1 тыс. чел.)
  - **Социокультурных объектов:** да (автовокзал «Восточный», БГЭУ, БТБбанк)
- Трафик:**
- **Количество маршрутов городского транспорта:** 1 автобусный, 3 троллейбус-ных, 2 маршрутных такси
  - **Среднесуточная интенсивность движения:** 1 350 автомобилей в час
- Зона видимости:** около 250 метров  
**Светофоры в зоне видимости щита:** есть, режим около 30 секунд





# г. Минск, пр. Партизанский – ул. Ленина



сторона А



сторона А

**Размер:** 6x3 м      **Тип:** односторонний

**Подсветка:** светодиодная

**Наличие в непосредственной близости от щита:**

- **Крупных магазинов, торговых центров:** да (фирменные магазины «Коммунарка», «Коминтерн», «Элема», магазин «Умные вещи»)

- **Густонаселенных жилых застроек:** нет (около 3,1 тыс. чел.)

- **Социокультурных объектов:** да (кафе «Белочка», МТБанк, кафе «Шоколадный бар», Белорусский техникум бизнеса и права, Белорусский институт правоведения, медицинский центр «Санте»)

**Трафик:**

- **Количество маршрутов городского транспорта:** 3 автобусных, 7 троллейбусных маршрута

- **Среднесуточная интенсивность движения:** 1 360 автомобилей в час

**Зона видимости:** около 100 метров

**Светофоры в зоне видимости щита:** есть, режим около 35 секунд



# г. Минск, ул. Платонова, 5



сторона А



сторона А

**Размер:**

6x3 м

**Тип:**

односторонний

**Расположение:**

Щит расположен на оживленной улице города Минска, рядом с бизнес-центром

**Прочая информация:**

Инновационная светодиодная подсветка в темное время суток





# г. Минск, ул. Платонова, 18



сторона А



сторона А

**Размер:**

6x3 м

**Тип:**

односторонний

**Расположение:**

Щит расположен на пересечении с ул. Гикало, рядом с бизнес-центром

**Прочая информация:**

- Инновационная светодиодная подсветка в темное время суток



# г. Минск, ул. Платонова, 24

**Размер:**

6x3 м

**Тип:**

односторонний

**Расположение:**

на пересечении с ул. Гикало

**Прочая информация:**

- Инновационная светодиодная подсветка в темное время суток



сторона А





# г. Минск, ул. Платонова, 28



**Размер:**

6x3 м

**Тип:**

двухсторонний

**Расположение:**

параллельная улица пр.  
Независимости

**Прочая информация:**

- Инновационная светодиодная подсветка в темное время суток



# г. Минск, ул. Платонова, 36 - ул. Бровки



сторона А



сторона А

**Размер:**

6x3 м

**Тип:**

односторонний

**Расположение:**

на пересечении с ул. Бровки

**Прочая информация:**

- Инновационная светодиодная подсветка в темное время суток





# г. Минск, ул. Платонова, 38 - ул. Бровки



**Размер:**

6х3 м

**Тип:**

односторонний

**Расположение:**

на пересечении с ул. Бровки

**Прочая информация:**

- Инновационная светодиодная подсветка в темное время суток



# г. Минск, ул. Платонова - ул. Козлова



**Размер:**

6x3 м

**Тип:**

односторонний

**Расположение:**

Щит расположен на оживленной улице, рядом с бизнес-центром

**Прочая информация:**

Инновационная светодиодная подсветка в темное время суток





# г. Минск, пр. Победителей – проезд Веснинка



**Размер:** 6x3 м  
**Тип:** двухсторонний  
**Подсветка:** светодиодная  
**Наличие в непосредственной близости от щита:**  
- **Крупных магазинов, торговых центров:**  
- **Густонаселенных жилых застроек:** выезд из города, выезд на МКАД  
- **Социокультурных объектов:** да («МинскАрена», строящийся «Аквапарк»)  
**Трафик:**  
**Среднесуточная интенсивность движения:**  
-1700 автомобилей в час  
**Зона видимости:** около 300 метров  
**Светофоры в зоне видимости щита:** нет



# г. Минск, пр. Победителей – съезд с МКАД



- Размер:** 6x3 м  
**Тип:** односторонний  
**Подсветка:** светодиодная  
**Наличие в непосредственной близости от щита:**
- **Крупных магазинов, торговых центров:** да, МКАД, Минск-Арена
  - **Густонаселенных жилых застроек:** нет
  - **Социокультурных объектов:** да, водохранилище «Дрозды»
- Трафик:**
- **Количество маршрутов городского транспорта:** 2 автобусных маршрута
  - **Среднесуточная интенсивность движения:** 963 автомобиля в час
- Зона видимости:** около 150 метров  
**Светофоры в зоне видимости щита:** нет





# г. Минск, пр. Победителей – пер. Весника



**Размер:** 6x3 м

**Тип:** односторонний

**Подсветка:** светодиодная

**Наличие в непосредственной близости от щита:**

- **Крупных магазинов, торговых центров:** да, МКАД, Минск-Арена

- **Густонаселенных жилых застроек:** нет  
**Социокультурных объектов:** да, водохранилище «Дрозды»

**Трафик:**

- **Количество маршрутов городского транспорта:** 2 автобусных маршрута

- **Среднесуточная интенсивность движения:** 963 автомобиля в час

**Зона видимости:** около 150 метров

**Светофоры в зоне видимости щита:** нет

# г. Минск, пересечение ул. Пономаренко и ул. Бельского



## Размер:

6x3 м

## Тип:

односторонний


## Прочая информация:

- Инновационная светодиодная подсветка в темное время суток
- Размещение вашей рекламы на 2-х установленных щитах следующих друг за другом позволяет достичь эффекта повторяемости






# г. Минск, пересечение ул. Пономаренко и ул. Гурского



сторона А



сторона А

**Размер:**

6x3 м

**Тип:**

односторонний

**Прочая информация:**

- Инновационная светодиодная подсветка в темное время суток
- Рекламный щит на оживленном регулируемом перекрестке — самое доступное и наглядное место для размещения информации



г. Минск, ул. Пономаренко –  
ул. Тимошенко (около ост. Медвежино-2)



**Размер:**

6x3 м

**Тип:**

односторонний

**Расположение:**

Фрунзенский р-н


**Прочая информация:**

- Инновационная светодиодная подсветка в темное время суток
- Рядом расположен автосервис





# г. Минск, пересечение ул. Пономаренко и ул. Медвежино



**Размер:**

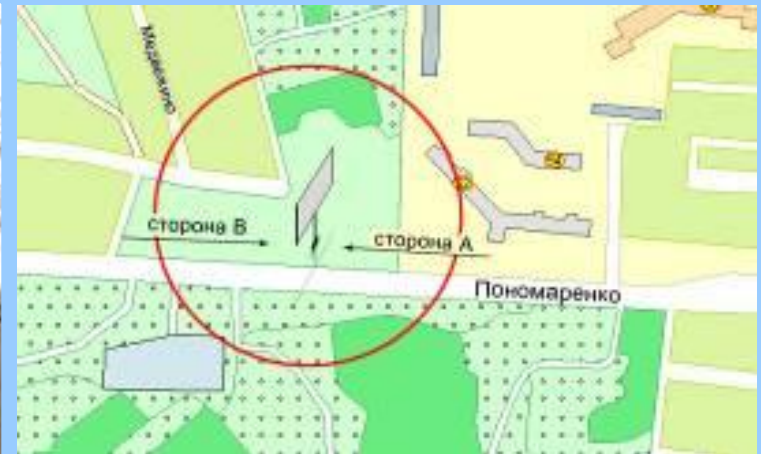
6x3 м

**Тип:**


двухсторонний

**Прочая информация:**

- Инновационная светодиодная подсветка в темное время суток
- Оживленная улица рядом с новостройками
- Основная дорога в микрорайон Сухарево из центра города
- Размещение Вашей рекламы на 2-х установленных щитах следующих друг за другом позволяет достичь эффекта повторяемости



г. Минск, пересечение ул. Пономаренко  
и ул. Тимошенко (со стороны Детской инфекционной больницы)



**Размер:**

6x3 м

**Тип:**

односторонний

**Прочая информация:**

- Инновационная светодиодная подсветка в темное время суток
- Оживленная дорога по направлению в микрорайон Сухарево





# г. Минск, ул. Пономаренко, 52



**Размер:**

6x3 м

**Тип:**

двухсторонний

**Прочая информация:**

- Инновационная светодиодная подсветка в темное время суток
- Оживленная улица рядом с новостройками
- Основная дорога в микрорайон Сухарево из центра города
- Размещение Вашей рекламы на 2-х

установленных щитах  
следующих

друг за другом позволяет



# г. Минск, пер. Промышленный, 7




сторона А

- Размер:** 6x3 м      **Тип:** односторонний  
**Подсветка:** светодиодная  
**Наличие в непосредственной близости от щита:**  
**- Крупных магазинов, торговых центров:** да, по дороге к «Ома», склады МАЗ, промзона, недалеко от МКАД  
**- Густонаселенных жилых застроек:** нет  
**- Социокультурных объектов:** нет  
**Трафик:**  
**- Количество маршрутов городского транспорта:** 2 автобусных маршрута  
**Среднесуточная интенсивность движения:** не много автомобилей  
**Зона видимости:** 150-200 м  
**Светофоры в зоне видимости щита:** нет





# г. Минск, пр. Пушкина, 38



**Размер:**

6x3 м

**Тип:**

односторонний

**Расположение:**


Отличный обзор для автомобилистов  
и пешеходов

**Прочая информация:**

Инновационная светодиодная  
подсветка в темное время суток



# г. Минск, пр. Пушкина, 49



- Размер:** 6x3 м      **Тип:** односторонний  
**Подсветка:** светодиодная  
**Наличие в непосредственной близости от щита:**  
- **Крупных магазинов, торговых центров:** да (Mcdonalds, игровой клуб «МАХВЕТ», универсам «Фрунзенский» рынок «Раковский кирмаш»)  
- **Густонаселенных жилых застроек:** да (около 17 тыс. чел.)  
- **Социокультурных объектов:** да (ЗАГС Фрунзенского района, 3 детских сада, школа)  
**Трафик:**  
- **Количество маршрутов городского транспорта:** 4 автобусных, 6 троллейбусных, 6 маршрутных такси, станция метро  
**Среднесуточная интенсивность движения:** 1462 автомобилей в час  
**Зона видимости:** около 150 метров  
**Светофоры в зоне видимости щита:** да (около 30 секунд)






# г. Минск, пр. Пушкина, 83



сторона А



сторона А

- Размер:** 6x3 м      **Тип:** односторонний  
**Подсветка:** светодиодная  
**Наличие в непосредственной близости от щита:**  
- **Крупных магазинов, торговых центров:** да (дилер «SKODA», магазин «PARK», магазин автозапчастей «АТМ»)  
- **Густонаселенных жилых застроек:** да (около 8 тыс. чел.)  
- **Социокультурных объектов:** да (Белагропромбанк, детский сад)  
**Трафик:**  
- **Количество маршрутов городского транспорта:** 6 автобусных, 9 троллейбусных, 6 маршрутных такси  
**Среднесуточная интенсивность движения:** 1462 автомобилей в час  
**Зона видимости:** около 150 метров  
**Светофоры в зоне видимости щита:** нет



# г. Минск, пр. Пушкина — Дунина-Мартинкевича, 10



сторона А

**Размер:** 6x3 м

**Тип:** односторонний

**Подсветка:** светодиодная

**Наличие в непосредственной близости от щита:**

- **Крупных магазинов, торговых центров:** да (магазин «Буслик», ТЦ «Раковский», «Кірмаш», универсам «Фрузенский», универсам «Соседи».)

- **Густонаселенных жилых застроек:** да

- **Социокультурных объектов:** да (Ледовый дворец)

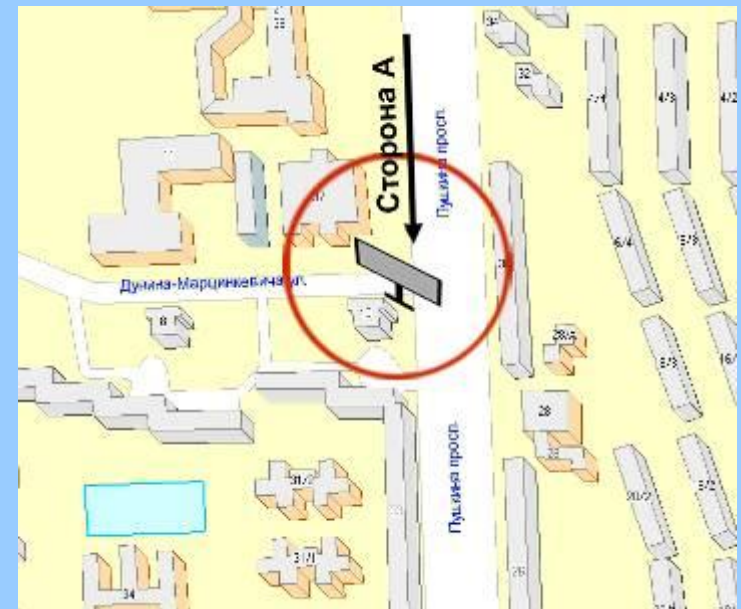
**Трафик:**

- **Количество маршрутов городского транспорта:** 4 автобусных, 7 троллейбусных, 2 маршрутных такси

**Среднесуточная интенсивность движения:** 1462 автомобилей в час

**Зона видимости:** около 100 метров

**Светофоры в зоне видимости щита:** да





# г. Минск, ул. Радиальная, 50



**Размер:**

6x3 м

**Тип:**

односторонний

**Расположение:**

Щит расположен на оживленной улице, около крупных предприятий г. Минска (Минский завод игристых вин, заводы «Крыница», «Слодыч»)

**Прочая информация:**

Инновационная светодиодная подсветка в темное время суток



# г. Минск, ул. Радиальная (через дорогу от здания №52)



сторона А



сторона А

**Размер:**

6x3 м

**Тип:**

односторонний

**Расположение:**

Щит расположен на оживленной улице, рядом с крупными предприятиями: «Слодыч», «Минский тракторный завод», «Крыница», «Минский завод игристых вин».


**Прочая информация:**

Инновационная светодиодная подсветка в темное время суток





# г. Минск, пересечение ул. Радиальная и ул. Переходная



**Размер:**

6x3 м

**Тип:**

двухсторонний

**Расположение:**

Партизанский р-н

**Прочая информация:**

- Инновационная светодиодная подсветка в темное время суток



# г. Минск, пересечение ул. Рафиева, 60 и ул. Есенина (перед поликлиникой №25)



**Размер:**

6x3 м

**Тип:**

односторонний

**Прочая информация:**

- Инновационная светодиодная подсветка в темное время суток
- Оживленный регулируемый перекресток
- Наличие развитой инфраструктуры, в том числе рынка, рядом с местом размещения





# г. Минск, пересечение ул. Рафиева и ул. Голубева



## Размер:

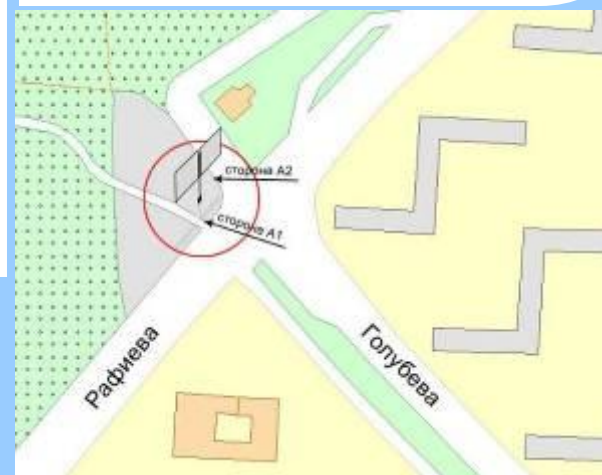
6x3 м

## Тип:


развернутый  
двухплоскостной  
(чебурашка)

## Прочая информация:

- Инновационная светодиодная подсветка в темное время суток
- Возможно изготовление плаката 12x3 м
- Оживленный перекресток, отлично просматривается с ул. Голубева и ул. Рафиева



# г. Минск, ул. Рокоссовского, 55



**Размер:** 6x3 м    **Тип:** односторонний  
**Подсветка:** светодиодная  
**Расположение:** Оживленная улица, рядом расположены гипермаркет «ГИППО», рынок «Светла», ювелирный магазин «Лазурит», «БелРосбанк», «банк Москва-Минск», «Белагропромбанк»  
**Аудитория:** автомобилисты, посетители большого числа магазинов  
**Просматриваемость щита:** отличная в дневное и ночное время  
**Зона видимости:** около 300 м  
**Светофоры в зоне видимости щита:** светофор, плотный трафик в течение дня





# г. Минск, ул. Рокоссовского, 77



сторона А



сторона А

**Размер:**

6x3 м

**Тип:**

односторонний

**Расположение:**


Щит расположен на оживленном перекрестке, по дороге к гипермаркету «Гиппо»

**Прочая информация:**


Инновационная светодиодная подсветка в темное время суток



# г. Минск, ул. Скорины – ул. Жасминовая (со стороны Слепянской водной системы)

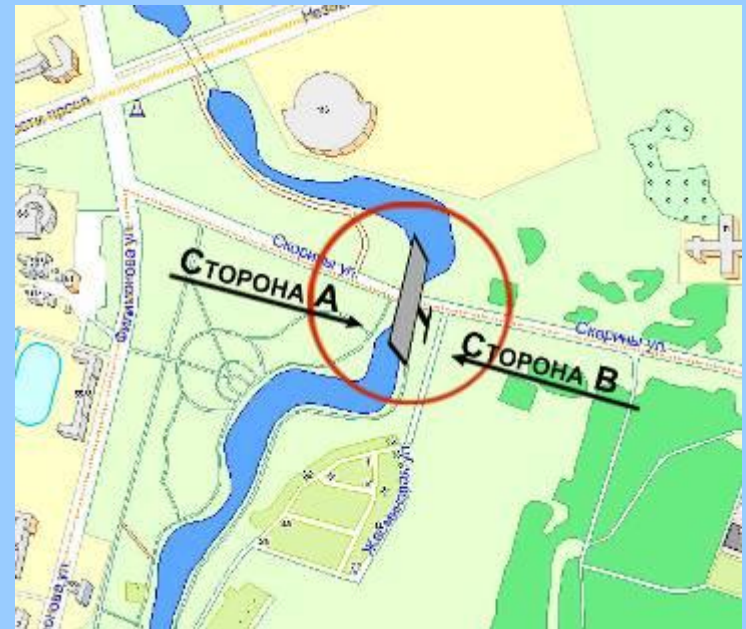


сторона А



сторона В

- Размер:** 6x3 м  
**Тип:** двухсторонний  
**Подсветка:** светодиодная  
**Наличие в непосредственной близости от щита:**
- **Крупных магазинов, торговых центров:** нет
  - **Густонаселенных жилых застроек:** да, микрорайон Маяк-Минска, микрорайон «Тапас»
  - **Социокультурных объектов:** да, Национальная библиотека
- Трафик:**
- **Количество маршрутов городского транспорта:**
  - **Среднесуточная интенсивность движения:** не много
- Зона видимости:** 150 м  
**Светофоры в зоне видимости щита:** нет





# г. Минск, ул. Смоленская (д/с Восточная)



сторона А



сторона А

**Размер:**

6x3 м

**Тип:**

односторонний

**Расположение:**

Щит расположен на оживленной улице

**Прочая информация:**

Инновационная светодиодная подсветка в темное время суток



# г. Минск, ул. Смоленская – ул. Пулихова



сторона А



сторона А

## Размер:

6x3 м

## Тип:

односторонний

## Расположение:

Щит расположен на оживленной улице, рядом с рестораном «Астара», ж/д станция «Восточная», Суши-кафе, рынок

## Прочая информация:

Инновационная светодиодная подсветка в темное время суток





# г. Минск, ул. Стариновская, 2



сторона А

**Размер:**

6x3 м

**Тип:**

односторонний

**Расположение:**

Расположен рядом с продуктовым рынком в Уручье, в перспективно развивающемся районе г. Минска

**Прочая информация:**

Инновационная светодиодная подсветка в темное время суток



# г. Минск, ул. Стариновская, 4



сторона А



сторона А

**Размер:**

6x3 м

**Тип:**

односторонний

**Расположение:**

Расположен рядом с продуктовым рынком в Уручье

**Прочая информация:**

Инновационная светодиодная подсветка в темное время суток





# г. Минск, ул. Стариновская – ул. Почтовая



## Размер:

6х3 м

## Тип:

развернутый  
двухплоскостной  
(чебурашка)

## Расположение:

р-н Уручье

## Прочая информация:

- Возможно изготовление плаката 12х3 м
- Дорога к стройрынку Уручье



# г. Минск, ул. Столетова – ул. Бумажкова (слева от ул. Бумажкова)



сторона А



сторона А

**Размер:**

6x3 м

**Тип:**

односторонний

**Расположение:**

Щит расположен на оживленной улице, при проезде из спальных районов в центр города

**Прочая информация:**

Инновационная светодиодная подсветка в темное время суток





# г. Минск, ул. Столетова – ул. Академическая



сторона А



сторона В

- Размер:** 6x3 м  
**Тип:** двухсторонний  
**Подсветка:** светодиодная  
**Наличие в непосредственной близости от щита:**
- **Крупных магазинов, торговых центров:** да (магазин «Рублёвский», шиномонтаж)
  - **Густонаселенных жилых застроек:** нет
  - **Социокультурных объектов:** да (Ботанический сад, Дворец водного спорта)
- Трафик:**
- **Количество маршрутов городского транспорта:** 2 автобусных, 3 троллейбусных, 3 маршрутных такси
  - **Среднесуточная интенсивность движения:** 980 Автомобилей в час
- Зона видимости:** 200 м  
**Светофоры в зоне видимости щита:** нет



# г. Минск, ул. Столетова – ул. Бумажкова (справа от ул. Бумажкова)



**Размер:**

6x3 м

**Тип:**

односторонний

**Расположение:**

Щит расположен на оживленной улице, при проезде из спальных районов в центр города


**Прочая информация:**

Инновационная светодиодная подсветка в темное время суток





# г. Минск, ул. Сурганова, 6



сторона А



сторона А

**Размер:** 6x3 м

**Тип:** двухсторонний

**Подсветка:** светодиодная

**Наличие в непосредственной близости от щита:**

- **Крупных магазинов, торговых центров:**

магазин «Академкнига», аптека, шиномонтаж

- **Густонаселенных жилых застроек:** нет

- **Социокультурных объектов:**

Ботанический сад, Дворец водного спорта,

корпус БГУИР, СОК «Олимпийский»,

НИИ Академии наук

**Трафик:**

- **Количество маршрутов городского**

**транспорта:** 4 автобусных, 4 троллейбусных,

3 маршрутных такси

- **Среднесуточная интенсивность движения:**


970 автомобилей в час

**Зона видимости:** 100 метров

**Светофоры в зоне видимости щита:** нет



# г. Минск, ул. Сурганова, 49



сторона А



сторона А

**Размер:**

6x3 м

**Тип:**

односторонний

**Расположение:**

Щит расположен около ТЦ «Европа»,  
на оживленной улице с развитой  
инфраструктурой

**Прочая информация:**

Инновационная светодиодная  
подсветка в темное время суток





# г. Минск, ул. Суражская (между входами метро через ж/д)



сторона А

**Размер:** 6x3 м

**Тип:** двухсторонний

**Подсветка:** светодиодная

**Наличие в непосредственной близости от щита:**

- **Крупных магазинов, торговых центров:** магазин обуви «Мегатоп», Дом быта, магазин «Альбатрос», магазин обуви «Пароход»

- **Густонаселенных жилых застроек:** нет

- **Социокультурных объектов:** да (Академия управления при Президенте РБ, БГУКИ)

**Трафик:**

- **Количество маршрутов городского транспорта:** 2 автобусных, 4 троллейбусных, 2 маршрутных такси

- **Среднесуточная интенсивность движения:** 500 автомобилей в час

**Зона видимости:** около 150 метров

**Светофоры в зоне видимости щита:** нет

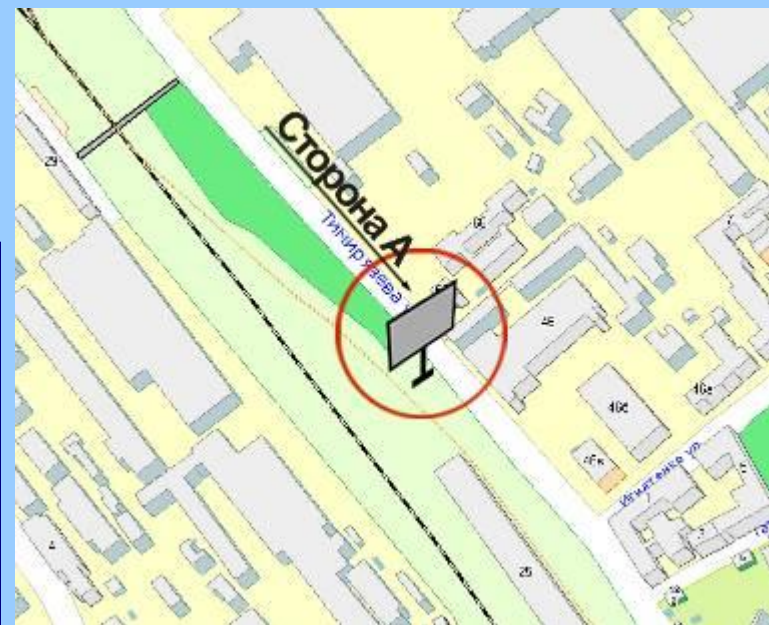


г. Минск, ул. Тимирязева, 25  
(через дорогу от дома № 46)



сторона А

- Размер:** 6x3 м  
**Тип:** односторонний  
**Подсветка:** светодиодная  
**Наличие в непосредственной близости от щита:**
- **Крупных магазинов, торговых центров:** да  
Завод «Атлант», АЗС, шиномонтаж, м-н «Автозапчасти», по дороге к ТЦ «Корона»
  - **Густонаселенных жилых застроек:** нет
  - **Социокультурных объектов:** да  
Минские электрические сети
- Трафик:**
- **Количество маршрутов городского транспорта:**
  - **Среднесуточная интенсивность движения:**  
постоянный поток, но немного
- Зона видимости:** 150-200 м  
**Светофоры в зоне видимости щита:** есть





# г. Минск, ул. Тимирязева (в р-не ж/д станции «Масюковщина»)



**Размер:** 6х3 м

**Тип:** двухсторонний

**Подсветка:** светодиодная

**Наличие в непосредственной близости от щита:**

- **Крупных магазинов, торговых центров:** да (ТЦ «Ждановичи», Строительно-выставочный комплекс, АЗС «Белнефтехим»)

- **Густонаселенных жилых застроек:** нет

- **Социокультурных объектов:** да  
2-ая городская детская больница, Минск-Арена

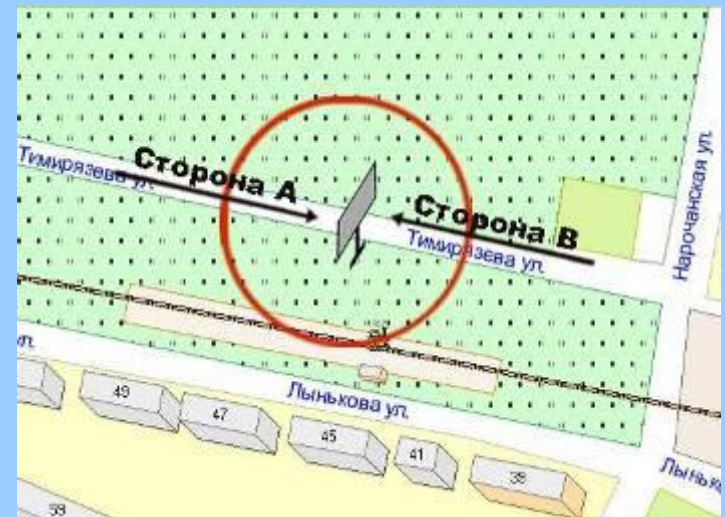
**Трафик:**

- **Количество маршрутов городского транспорта:** 5 автобусных маршрутов, 12 маршрутных такси

- **Среднесуточная интенсивность движения:** 1410 автомобилей в час

**Зона видимости:** 200 м

**Светофоры в зоне видимости щита:** есть



г. Минск, ул. Тимирязева (между ул. Радужной и ул. Нарочанской со стороны ж/д)



сторона А



сторона В

**Размер:**

6x3 м

**Тип:**

двухсторонний

**Расположение:**

Щит отлично просматривается как по дороге к рынку «Ждановичи», так и в обратном направлении

**Прочая информация:**

Инновационная светодиодная подсветка в темное время суток





# г. Минск, пересечение ул. Тимирязева и ул. Нарочанская



**Размер:**

6x3 м

**Тип:**

односторонний

**Расположение:**

Щит расположен по направлению к рынку Ждановичи

**Прочая информация:**

- Инновационная светодиодная подсветка в темное время суток



# г. Минск, пересечение ул.Тимирязева и ул. Нарочанская (со стороны Мемориала)



сторона А



сторона В

**Размер:**

6x3 м

**Тип:**

двухсторонний

**Расположение:**

дорога к рынку Ждановичи

**Прочая информация:**

- Инновационная светодиодная подсветка в темное время суток





# г. Минск, ул. Толстого, 2



сторона А




сторона В

- Размер:** 6x3 м      **Тип:** двухсторонний  
**Подсветка:** светодиодная  
**Наличие в непосредственной близости от щита:**  
- **Крупных магазинов, торговых центров:** да (филиал универмага «Беларусь»)  
- **Густонаселенных жилых застроек:** да (около 4,1 тыс. чел.)  
- **Социокультурных объектов:** да (медицинский центр «Экомедсервис», железнодорожный вокзал, «Беларусбанк», «ВТБ банк», «Беларусьоргнефтехим»)  
**Трафик:**  
- **Количество маршрутов городского транспорта:** 6 автобусных, 1 троллейбусный, 3 маршрутных такси  
- **Среднесуточная интенсивность движения:** 968 автомобилей в час  
**Зона видимости:** около 120 метров  
**Светофоры в зоне видимости щита:** есть, режим около 30 секунд



# г. Минск, ул. Толстого – ул. Могилевская



- Размер:** 6x3 м      **Тип:** двухсторонний  
**Подсветка:** светодиодная  
**Наличие в непосредственной близости от щита:**  
- **Крупных магазинов, торговых центров:** да (супермаркеты «Гиппо», «Сидис», свадебный салон «Юнона»,) )  
- **Густонаселенных жилых застроек:** да (около 3,3 тыс. чел.)  
- **Социокультурных объектов:** да (Железнодорожный вокзал, корпус БГПУ, кафе «Терра Пицца», салон красоты «Dea»)  
**Трафик:**  
- **Количество маршрутов городского транспорта:** 2 автобусных, 1 троллейбусный, 3 маршрутных такси  
- **Среднесуточная интенсивность движения:** 170 автомобилей в час  
**Зона видимости:** около 130 метров  
**Светофоры в зоне видимости щита:** есть, режим около 30 секунд





# г. Минск, ул. Толстого – ул. Суражская



сторона А

**Размер:** 6x3 м      **Тип:** односторонний

**Подсветка:** светодиодная

**Наличие в непосредственной близости от щита:**

- **Крупных магазинов, торговых центров:** да , ж/д Вокзал, гл. офис «Белоруснефтьоргнефтехим», по дороге к центру «Экомедсервис», д/с «Дружная»

- **Густонаселенных жилых застроек:** нет

- **Социокультурных объектов:** нет

**Трафик:**

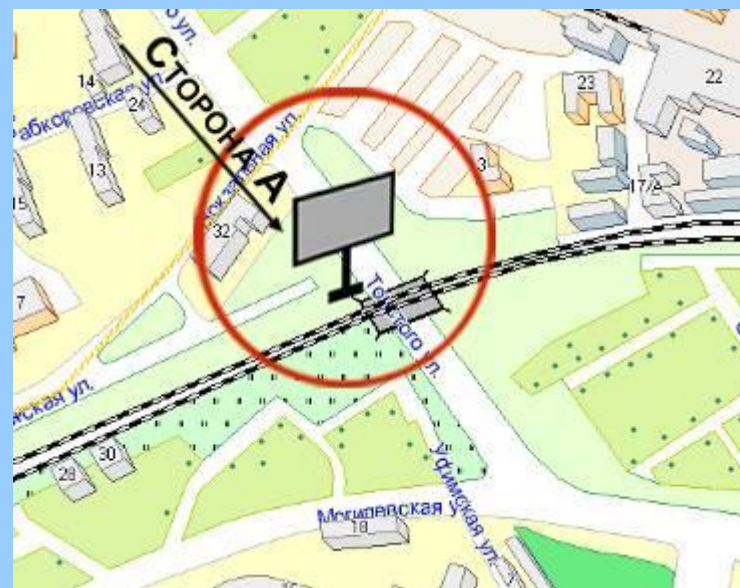
- **Количество маршрутов городского транспорта:** 2 автобусных маршрута

- **Среднесуточная интенсивность движения:**

не очень много

**Зона видимости:** 150 метров

**Светофоры в зоне видимости щита:** нет



# г. Минск, ул. Уманская (через дорогу от дома №136/2)



сторона А



сторона А

**Размер:**

6x3 м

**Тип:**

односторонний

**Расположение:**

Щит расположен на оживленной улице, рядом с торговым центром «Globo»

**Прочая информация:**

Инновационная светодиодная подсветка в темное время суток





# г. Минск, ул. Филимонова, 69



сторона А




сторона А

- Размер:** 6x3 м
- Тип:** односторонний
- Подсветка:** светодиодная
- Наличие в непосредственной близости от щита:**
  - **Крупных магазинов, торговых центров:** да (супермаркет «Европейский», дилер «Porsche», ТЦ «Александров Пассаж»)
  - **Густонаселенных жилых застроек:** да (около 12 тыс. чел.)
  - **Социокультурных объектов:** да (институт современных знаний А. С. Широкого, поликлиника)
- Трафик:**
  - **Количество маршрутов городского транспорта:** 3 автобусных, 2 маршрутных такси
  - **Среднесуточная интенсивность движения:** 978 автомобилей в час
  - **Зона видимости:** около 150 метров
  - **Светофоры в зоне видимости щита:** нет



# г. Минск, пересечение ул. Филимонова и ул. Парниковой



**Размер:** 6x3 м

**Тип:** односторонний

**Подсветка:** светодиодная

**Расположение:** Оживленная улица рядом с парниково-тепличным комбинатом

**Аудитория:** автомобилисты

**Просматриваемость:** отличная в дневное и ночное время, просматривается как с ул. Филимонова, при проезде к пр-ту Независимости, так и с ул. Парниковая при проезде от парниково – тепличного комбината

**Зона видимости:** около 500-700 м

**Светофоры в зоне видимости щита:** есть, режим около 40 секунд





# г. Минск, ул. Филимонова - ул. Скорины



**Размер:** 6x3 м    **Тип:** двухсторонний  
**Подсветка:** светодиодная  
**Расположение:** Оживленная улица, рядом расположен ТЦ «Александров Пассаж», дилер PORSCHE, супермаркет «Европейский», «5 элемент», институт современных знаний им. Широкого А. С.  
**Аудитория:** автомобилисты, посетители торговых центров, автовокзала, студенты  
**Просматриваемость щита:** отличная в дневное и ночное время  
**Зона видимости:** около 300 м  
**Светофоры в зоне видимости щита:** светофор, плотный трафик в течение дня



# г. Минск, ул. В. Хоружей, 9



сторона А

- Размер:** 6x3 м      **Тип:** односторонний  
**Подсветка:** светодиодная  
**Наличие в непосредственной близости от щита:**
- **Крупных магазинов, торговых центров:** Комаровский рынок, Дом мебели, ТЦ «Зеркало», ТЦ «Импульс», магазин итальянских обоев
  - **Густонаселенных жилых застроек:** да
  - **Социокультурных объектов:** нет
- Трафик:**
- **Количество маршрутов городского транспорта:** Ст. м. Я. Коласа, 6 автобусных маршрутов, 4 троллейбусных маршрута, 9 маршрутных такси
  - **Среднесуточная интенсивность движения:** 1214 автомобилей в час
- Зона видимости:** 150 м  
**Светофоры в зоне видимости щита:** 250 м





# г. Минск, ул. В. Хоружей, 18/1 – ул. Богдановича



сторона А



сторона В

- Размер:** 6x3 м      **Тип:** двухсторонний  
**Подсветка:** светодиодная  
**Наличие в непосредственной близости от щита:**
- **Крупных магазинов, торговых центров:** да («Кирмаш», «Оранжевый верблюд», «МегаТоп», «Scavolini», Комаровский рынок, «Herbalife»)
  - **Густонаселенных жилых застроек:** да (около 21 тыс. чел.)
  - **Социокультурных объектов:** да (детские сады, школы, ресторан «Белая Вежа»)
- Трафик:**
- **Количество маршрутов городского транспорта:** 5 автобусных, 4 троллейбусных, 5 маршрутных такси
  - **Среднесуточная интенсивность движения:** 1 100 автомобилей в час
- Зона видимости:** около 160 метров  
**Светофоры в зоне видимости щита:** есть, режим около 25 секунд





# г. Минск, ул. В. Хоружей



сторона А



сторона А

**Размер:**

6x3 м

**Тип:**

односторонний

**Расположение:**

В центре города, напротив  
Приорбанка


**Прочая информация:**

Инновационная светодиодная  
подсветка в темное время суток





# г. Минск, ул. К. Цеткин, 20



- Размер:** 6x3 м      **Тип:** односторонний  
**Подсветка:** светодиодная  
**Наличие в непосредственной близости от щита:**
- **Крупных магазинов, торговых центров:** да (фирменный магазин «Галантэя»)
  - **Густонаселенных жилых застроек:** да (около 1,5 тыс. чел.)
  - **Социокультурных объектов:** да (Беларусбанк)
- Трафик:**
- **Количество маршрутов городского транспорта:** 3 автобусный, 2 маршрутных такси, 4 троллейбусных
  - **Среднесуточная интенсивность движения:** 1200 автомобилей в час
- Зона видимости:** около 150 метров  
**Светофоры в зоне видимости щита:** нет



# г. Минск, ул. К. Цеткин, 49



**Размер:** 6x3 м      **Тип:** односторонний  
**Подсветка:** светодиодная  
**Наличие в непосредственной близости от щита:**

- **Крупных магазинов, торговых центров:** да  
маг-н «Галантэя», гипермаркет «Корона», кафе «Гараж», отделение МТБбанка

- **Густонаселенных жилых застроек:** нет

- **Социокультурных объектов:** да  
Корпус БГУ

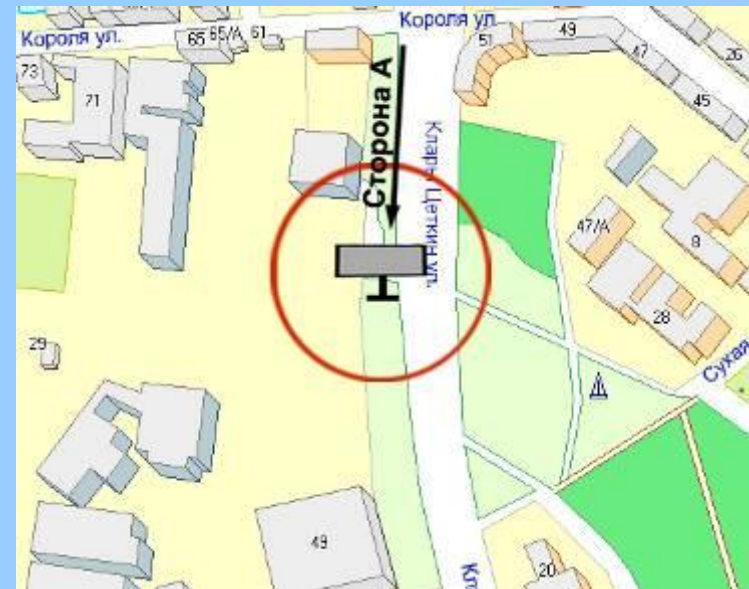
**Трафик:**

- **Количество маршрутов городского транспорта:** 2 автобусный, 3 маршрутных такси, 4 троллейбусных

- **Среднесуточная интенсивность движения:**  
670 автомобилей в час

**Зона видимости:** около 100 метров

**Светофоры в зоне видимости щита:** да





# г. Минск, ул. Чапаева, 1Б



**Размер:**

6x3 м

**Тип:**

односторонний

**Расположение:**

Щит расположен рядом с новым бизнес-центром

**Прочая информация:**

Инновационная светодиодная подсветка в темное время суток



# г. Минск, пересечение ул. Чайлытко и ул. Горецкого



сторона А

**Размер:**

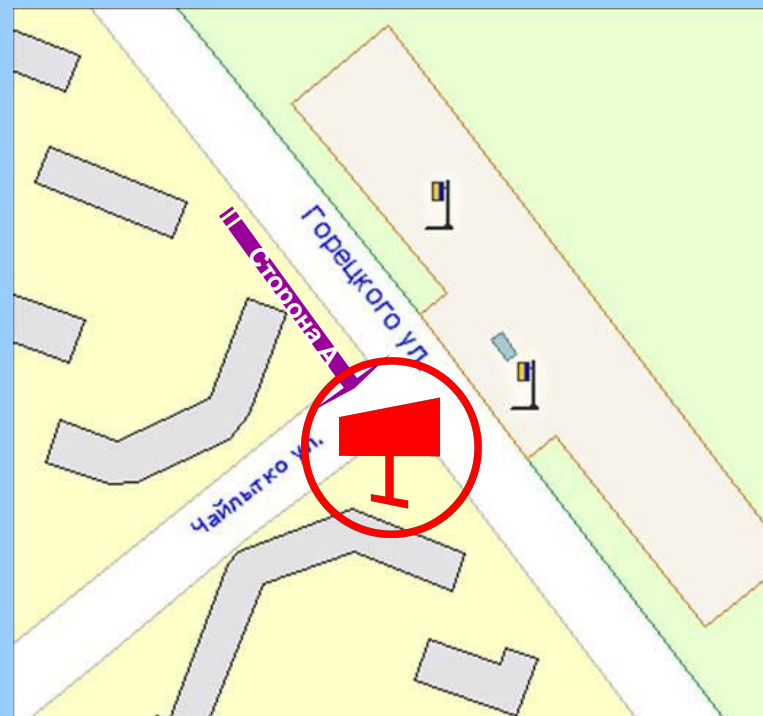
6x3 м

**Тип:**

односторонний

**Прочая информация:**

- Инновационная светодиодная подсветка в темное время суток
- Оживленный регулируемый перекресток
- По направлению в ТЦ Магнит





# г. Минск, пересечение ул. Чайлытко, 2 и ул. Горьцкого



**Размер:**

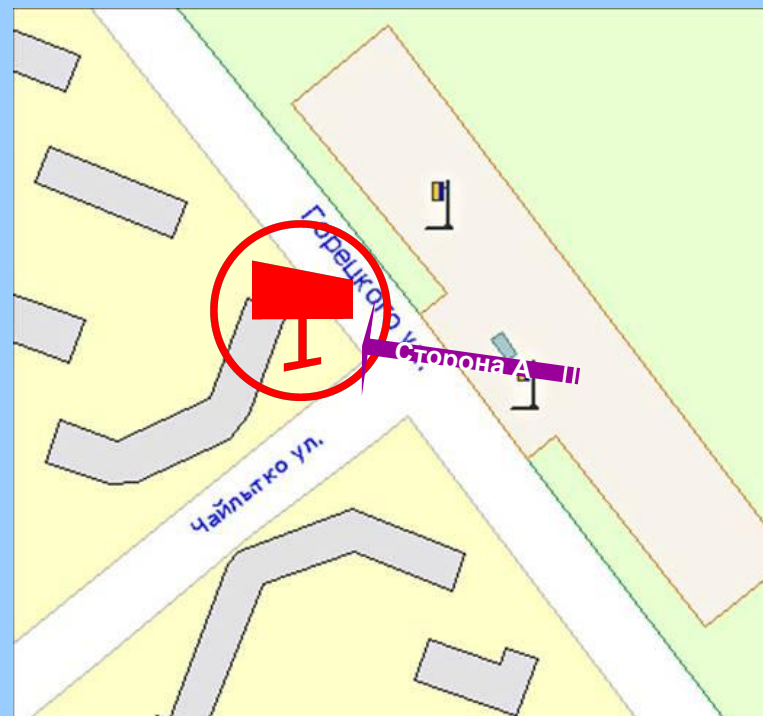
6x3 м

**Тип:**


односторонний

**Прочая информация:**

- Инновационная светодиодная подсветка в темное время суток
- Оживленный регулируемый перекресток
- По направлению в ТЦ Магнит



# г. Минск, ул. Чечота - ул. Каролинская



**Размер:**

6x3 м

**Тип:**

односторонний

**Расположение:** Щит расположен по дороге к строительному гипермаркету ОМА


**Прочая информация:**

Инновационная светодиодная подсветка в темное время суток





# г. Минск, пересечение ул. Шаранговича и ул. Якубовского (стоянка)



**Размер:**

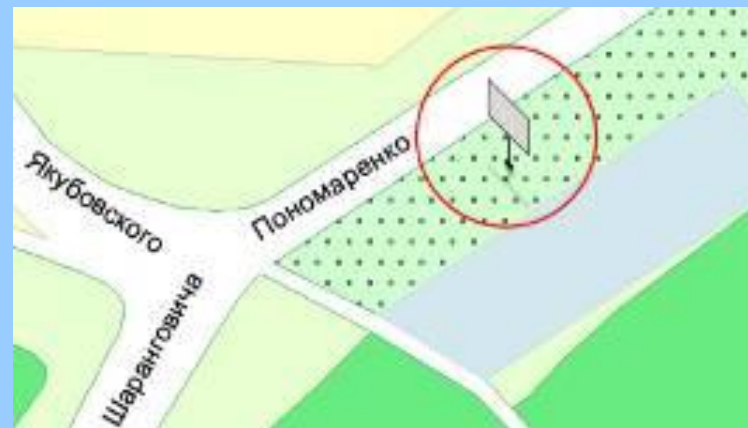
6x3 м

**Тип:**

односторонний

**Прочая информация:**

- Инновационная светодиодная подсветка в темное время суток
- Оживленный регулируемый перекресток



# г. Минск, пересечение ул. Шаранговича и ул. Якубовского (парк)



**Размер:**

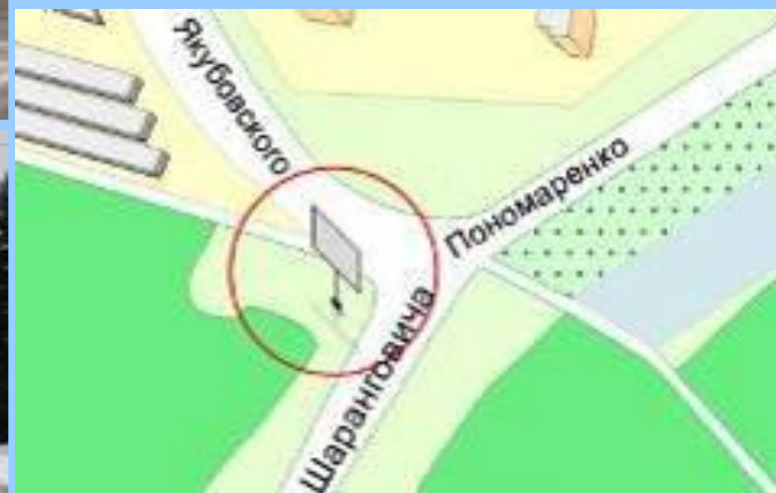
6x3 м

**Тип:**

односторонний


**Прочая информация:**

- Инновационная светодиодная подсветка в темное время суток
- Оживленный регулируемый перекресток





# г. Минск, ул. Шаранговича, 1



**Размер:**

6x3 м


**Тип:**

односторонний

**Прочая информация:**

- Инновационная светодиодная подсветка в темное время суток
- Выезд из микрорайона Сухарево в центр города
- Оживленная дорога с максимальным количеством транспорта





сторона А



сторона В

Размер:

6x3 м

Тип:

двухсторонний

Прочая информация:

- Инновационная светодиодная подсветка в темное время суток
- Въезд из центра города в микрорайон Сухарево
- Оживленная дорога с

максимальным количеством транспорта





# г. Минск, пересечение ул. Якубовского и ул. Шаранговича (напротив автостоянки)



сторона А

**Размер:**

6x3 м

**Тип:**


односторонний

**Прочая информация:**

- Инновационная светодиодная подсветка в темное время суток
- Пересечение 3-х улиц:  
Пономаренко, Якубовского,  
Шаранговича



# г. Минск, ул. Якубовского – ул. Притыцкого



**Размер:** 6x3 м      **Тип:** двухсторонний  
**Подсветка:** светодиодная  
**Наличие в непосредственной близости от щита:**

- **Крупных магазинов, торговых центров:** да (Рынок «Заходні», АЗС «Лукойл», «Суши вёсла», ун-м «Заходні»)
- **Густонаселенных жилых застроек:** да
- **Социокультурных объектов:** да ст. метро «Кунцевщина», по дороге к городской поликлинике №2

**Трафик:**

- **Количество маршрутов городского транспорта:** 3 автобусный, 2 маршрутных такси, 4 троллейбусных
- **Среднесуточная интенсивность движения:** 1200 автомобилей в час
- Зона видимости:** 150-200 метров
- Светофоры в зоне видимости щита:** да

