

3 .12. 2008 г.

Открытый мультимедийный  
интегрированный урок  
Проводят преподаватели:

Васильева И.В. и Саркисян И.В.

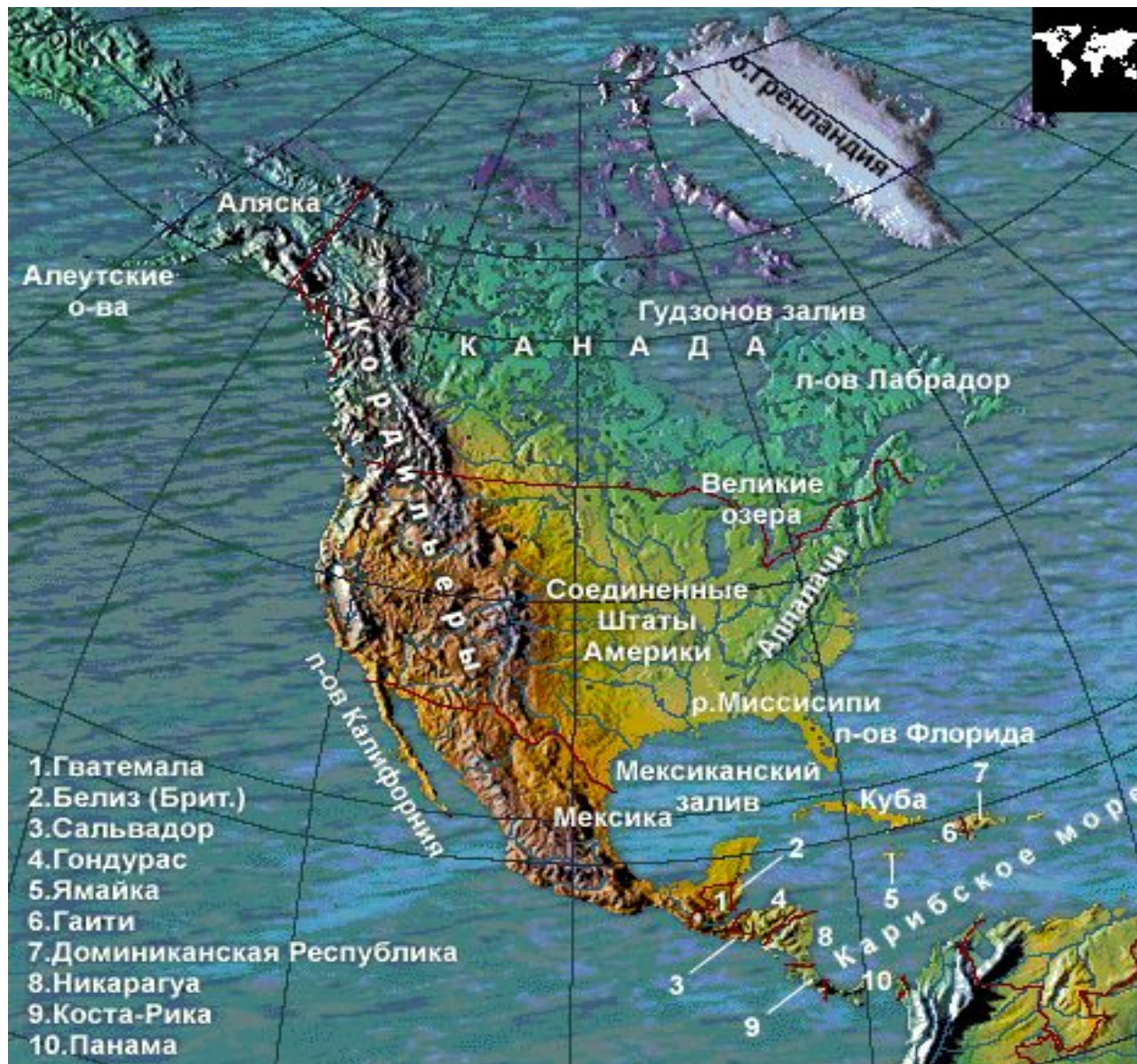
Группа 118Н



# Содержание урока

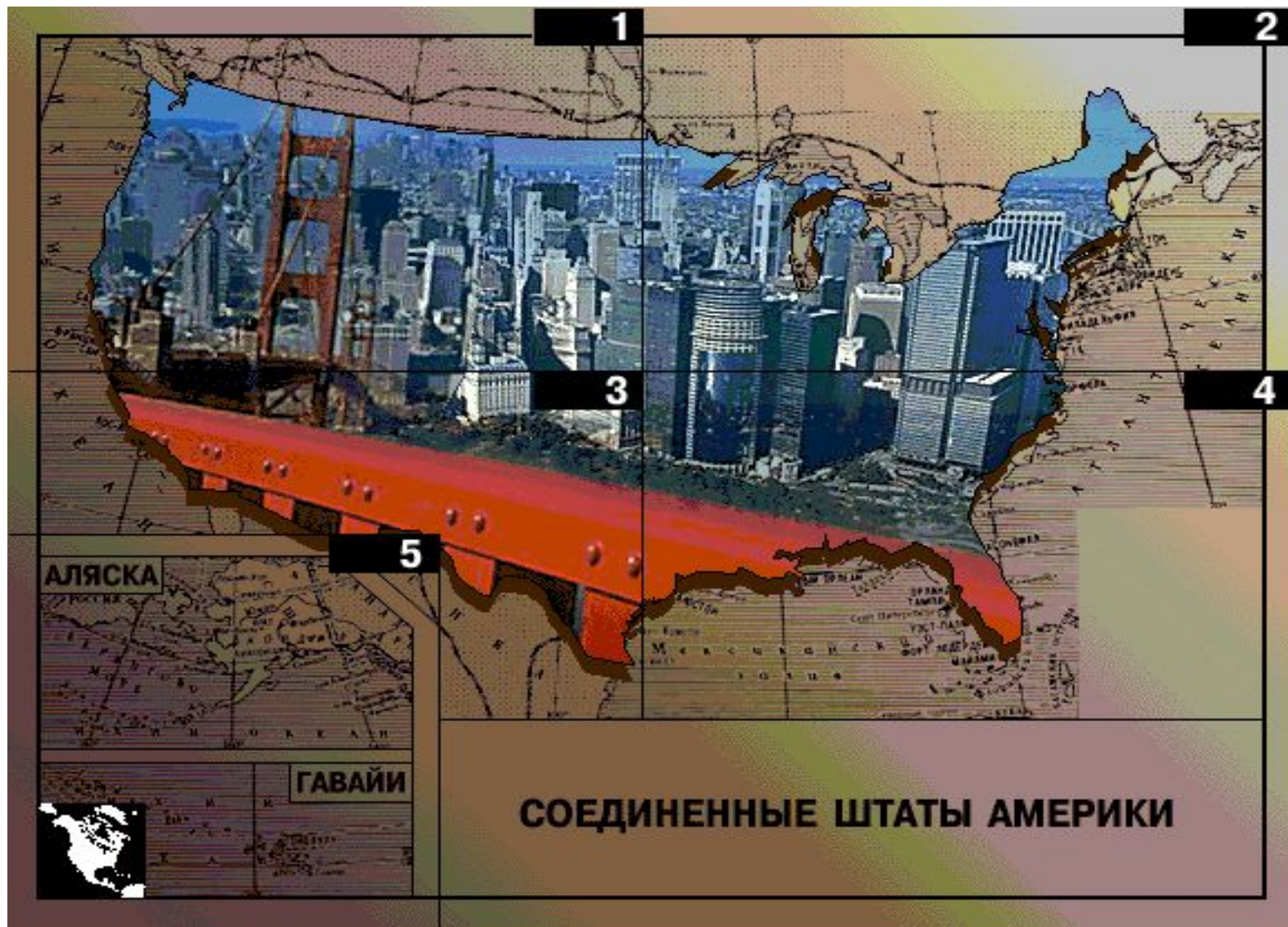
- Понятие «Северная Америка» в экономической географии
- Экономико-географическое положение США
- Состав населения США
- Главные отрасли промышленности
- География сельского хозяйства
- Выполнение практической работы с применением электронных таблиц Excel
- Достопримечательности и праздники США

# СЕВЕРНАЯ АМЕРИКА





# КАРТА США



# НАЦИОНАЛЬНЫЙ СОСТАВ

СОВРЕМЕННАЯ  
АМЕРИКАНСКА  
Я  
НАЦИЯ



*АМЕРИКАНЦЫ –  
ПОТОМКИ  
ПЕРЕСЕЛЕНЦЕВ*


*ПЕРЕХОДНЫЕ  
ИММИГРАНТСКИЕ  
ГРУППЫ*

*ЖИТЕЛИ –  
АБОРИГЕНЫ  
(ИНДЕЙЦЫ,  
ЭСКИМОСЫ)*



# ЛОС-АНДЖЕЛЕС

N= 13 млн.чел.



# **Практическая работа по дисциплине «Информатика»**

***Вычисление доли США в мировом производстве***

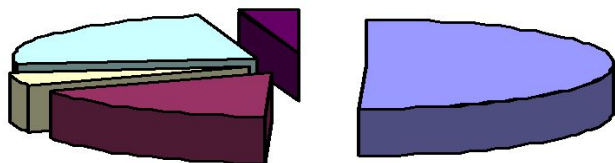
***Задание:***

***Используя данные таблиц и рисунков, сделайте необходимые расчёты, составьте столбиковую или круговые диаграммы, показывая долю США в мировом промышленном и сельскохозяйственном производстве по отдельным видам продукции. Проанализируйте её.***

Показатели	Легковые авто млн. шт.	Телевизоры млн. шт.	Радиоприёмники млн. шт.	Пшеница млн. тонн	Рис млн. тонн
Мировое пр-во	58,3	150	135	585	600
Производство в США	12,8	11,4	2,7	60	10
Доля США в мировом пр-ве (%)	22%	8%	2%	10%	2%



### вариант № 2



- Легковые авто млн. шт.
- Телевизоры млн. шт.
- Радиоприёмники млн. шт.
- Пшеница млн. тонн
- Рис млн. тонн