

**ТРАКИ**

**и**

**с**

**ТРАКИЙСКИ СЪКРОВИЩА**

Название на населението, което в древността обитавало територията между Карпатите и Егея, но заемало и райони от Мала Азия, от северното черноморско крайбрежие и др. Споменават се за пръв път у Омир. По произход се отнасят към народите от индоевропейската етническа група. Част от Траките проникват в Северна и Средна Гърция, а друга в Мала Азия. На Балканския полуостров Траките се делели на множество племена

Траките се занимавали главно със земеделие и градинарство, скотовъдство (главно коневъдство), грънчарство, тъкачество, добиване на метали, златарство и др. Отделните племена били на различна степен на обществено-икономическо, политическо и културно развитие. Поради това процесът на разлагане на родовообщинните отношения не завършил едновременно у всички тракийски племена. Предпоставки за разделянето на обществото на класи и за възникването на държавно обединение се появили най-рано при Траките, които били в близост с гръцките колонии по егейското и черноморското крайбрежие.

# Т Р А К И

# ТРАКИЯ ПРЕЗ ПЪРВОТО ХИЛЯДОЛЕТИЕ ПРЕДИ НОВАТА ЕРА

- Е П И Р**
- Име на област  
Територии, населени с племена на
- |  |       |  |       |
|--|-------|--|-------|
|  | траки |  | скити |
|  | илири |  | келти |
- СЕФАН ОБЕКТИ**
- Име на транзийско племе  
Име на илирийско племе
- Граница на Одриската държава през V в. пр. н. е.
  - Граница на Македонската държава към 362 г. пр. н. е.
  - Граница на Македонската държава през управлението на Филип II (359-336 г. пр. н. е.)
  - Граница на Македонската държава през управлението на Александър Македонски (334-323 г. пр. н. е.)
  - Граница на владенията на Римската държава към 29 г. пр. н. е.
- Гръцка колонизация  
Посока на гръцката колонизация по море през периода VII-V в. пр. н. е.
- Овесос**
- Граница колония, основана в транзийските земи
- Походи и военни действия на Персия:
- Дарий I - срещу скитите (512 г. пр. н. е.)
  - Ксеркс - срещу Елада (480 г. пр. н. е.)
- Походи и военни действия на Македонската държава през управлението на Филип II (359-336 г. пр. н. е.):
- Александър Македонски (336-323 г. пр. н. е.)
- Въстания срещу македонската власт:
- трибали (335 г. пр. н. е.)
  - Западнолонийски войски (313 г. пр. н. е.)
- Походи и нашествия:
- Поход на Одриската държава през управлението на Ситалис
  - Келтски нашествия (III в. пр. н. е.)
  - Походи на римската войска през I в. пр. н. е.
- Масщаб 1:3 500 000
- 0 35 70 105 140 км



Образът на тракийския цар Рез,  
съюзник на троянците, е описан  
от Омир в X песен на „Илиада“:

*„... Видях с очите си конете му чудни,  
невидяни*

*с превъзходен ръст и цвят, по-бял от  
сняг.*

*А по бързина те са на вятъра  
вихровит подобни.*

*Злато и сребро украсяват  
колесницата му, блестяща...*

*И златно е дивно неговото  
въоръжение светло,*

# КАРТА НА РАЗЛИЧНИТЕ ТРАКИЙСКИ ПЛЕМЕНА



# Култура



## ЯКИМОВСКОТО СЪКРОВИЩЕ



Съдове, сребро с позлата,  
колективна находка: 4  
фиали, 2 фалери, 2 гривни  
и кантарос, I в. пр. Хр., с.  
ЯКИМОВО

керамика



Съд, сребро с позлата, I в. пр. Хр., с. Якимово



Лампи, глина, II-III в., Монтана



Тракийски чаши


# ЗЛАТАРСТВО

---






# металообработка



Тракийско въоръжение,  
желязо, IV-III в. пр. Хр.,  
гр. Монтана



Меч, желязо,  
дължина 98см,  
XI-XII в., Калето на  
с. Говежда



Тракийски копия



а на римска провинция  
 лото на Пв  
 провинция  
 ско племе  
 и племена  
 път

☞ Минерален извор  
 ✕ Рудници или кариера

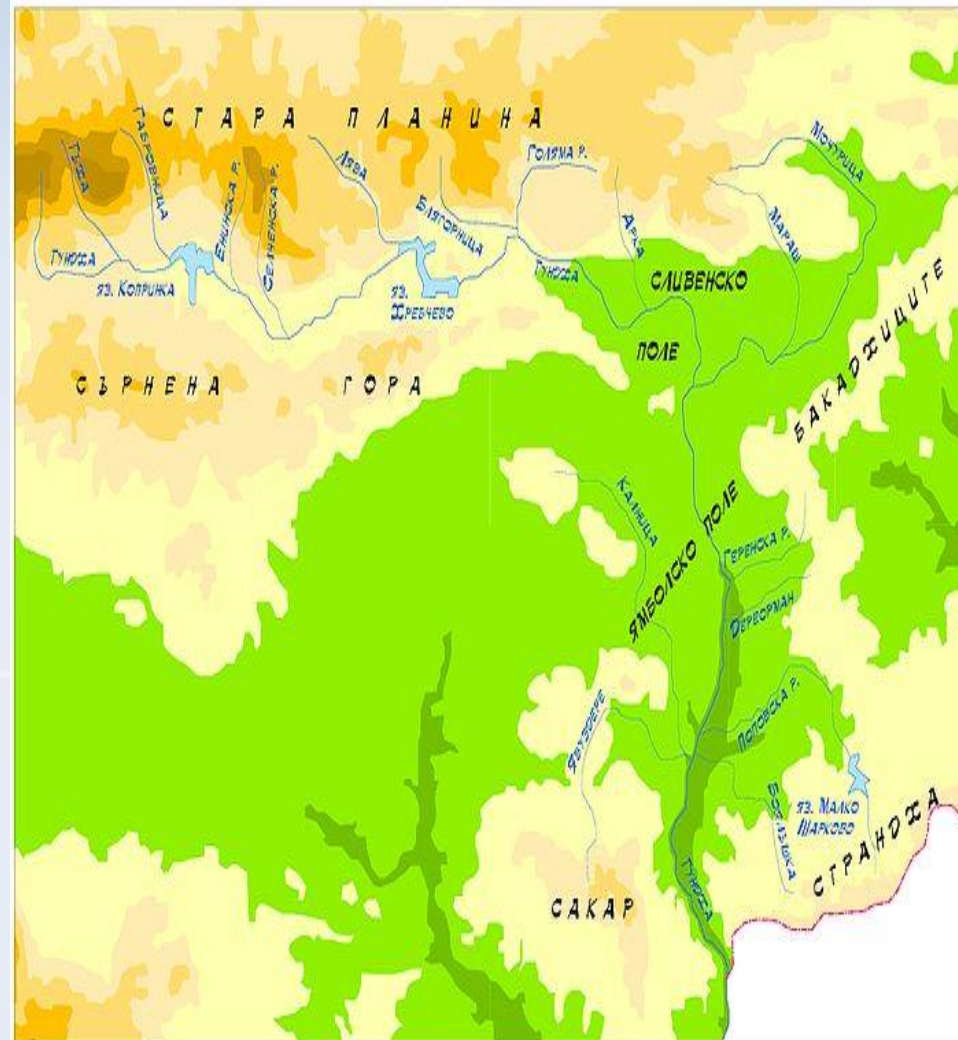
☼ Район на въстанието на робите

Нашествие на варварите  
 → хуни  
 → готи  
 МЯРНА 15 000 000  
 50 0 50 100 150 км

# Одриско царство

Одрисите са тракийско племе, населяващо териториите простиращи се до завоя на река *Тонзос* при Кабиле до долното течение на река *Хеброс* през 5 до 1 век пр.н.е.

ВОДОСБОРЕН БАСЕЙН НА РЕКА ТУНДЖА (НА БЪЛГАРСКА ТЕРИТОРИЯ)



# Златна маска-фриала на одриският владетел Терес – могила Светицата





Златен нагръдник с  
изображение на лъв



Тракийски шлем



Цар Ситалк  
е сякъл монети



Монета на цар Терес III



Монета на Спарадокс  
син на цар Терес III



Уникална бронзова монета  
при Котис

# Карта на Одриското царство при Котис I, 4в. пр. н. е.






Тракия в границите на Римската империя



**THE EMPIRE OF ALEXANDER**

334-323 B.C.

- Conquest course of Alexander
- ⊗ Battle
- ⊙ Siege
- Town founded by Alexander
- ⊙ Settlement of existing town
- ⌒ Mountain pass
- Greek colony
- Persian royal road
- A Alexandria



# Империјата създадена от Александър Македонски





# Храм на Ситалк

*Село Старосел е разположено само на 20 км от град Хисар. Близко до селото се намира най-големия запазен тракийски царски комплекс с храм-мавзолей в Югоизточна Европа. Предполаганията са, че храмът е от времето на тракийския цар Ситалк, дори и на самия владетел.*






**THE EMPIRE OF ALEXANDER**



334-323 B.C.

- ➔ Conquest course of Alexander
- ⊗ Battle
- ⊙ Siege
- Town founded by Alexander
- ⊙ Settlement of existing town
- ⌒ Mountain pass
- Greek colony
- Persian royal road
- A Alexandria





CERT III



# Тракийски съкровища



# ВЪЛЧИТРЪНСКО СЪКРОВИЩЕ



Намерено в село Вълчитрън - Плевенско

Отнася се към края на бронзовата епоха (XIV - XII в. пр. Христа)





# ПАНАГЮРСКО ЗЛАТНО СЪКРОВИЩЕ



Намерено на 2 км. от Панагюрище

Отнася се за края на IV - началото на III в. пр. Христа)









# РОГОЗЕНСКО СЪКРОВИЩЕ



Открито край с. Рогозен - Врачанско

Отнася се към края на V в. - началото на IV в. пр. Христа)







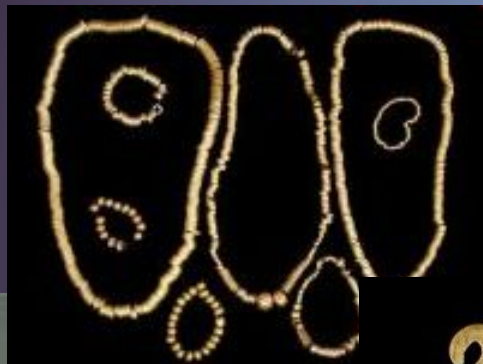
# ЗЛАТЕН ВЕНЕЦ




ОТ МОГИЛАНСКАТА МОГИЛА  
(ВРАЧАНСКО) IV в. пр. н. е.

# варненски некропол (IV. хил. пр. н. е.)







# ТРАКИЙСКИ КОННИК

Херос - тракийски бог на лова, плодородието, живота и смъртта, бог всезнаещ и всечуващ - всебог. Култът на тракийският конник бил широко разпространен през римската епоха, което свидетелства за възраждане на тракийската религия по онова време - нещо непознато у другите народи по римска власт. Изображението му е познато от множество паметници на римската епоха ( I - IV в.)-млад конник с копие и щит или с убит дивеч в ръце, следван от прислужник, куче или лъв.

Образът на тракийският конник е послужил като основа на християнския св. Георги.







# Казанлъшка гробница





# ДОЛМЕНИ

край село  
Българска  
поляна  
в района на  
Тополовград







# КАРАНОВО



Фотография на  
сакралната плочица



Компютърно обработена  
фотография на плочицата



Стилизиран йероглифен  
препис на плочица –  
*Прочит на първия ред*



Обърнатата фотография на  
сакралната плочица



Компютърно обработена  
фотография на плочицата



*Плочката е обърната за  
прочит на втория ред*

# ГРАДЕШНИЦА (Врачанско)



Фотография  
на  
оброчната  
плочица




Компютърно  
обработена  
фотография  
на плочицата



Схематична  
рисушка на  
оброчната  
плочица



Стилизиран  
йероглифен  
препис на  
плочицата



(1) Който е преминал през  
Мистерията на Смъртта и  
Възкресението, Той е новороден  
и е с Ново Божествено Естество.

(2) Той е оставил Лъжата и е  
познал Истината, и царува с  
короната и жезъла на Правдата в  
ТОЗИ СВЯТ И В ОТВЪДНИЯ.



# ПЕРПЕРИКОН









# БЪЛГАРИЯ

"Земята на  
златната ябълка"

