

МОСКВА



РАЙОН КРЫЛАТСКОЕ



Программа комплексного развития



Содержание



Образование	4
Здравоохранение	8
Социальная защита	10
Спорт	11
Культура	12
Транспорт и парковки	14
Жилищная политика	15
Благоустройство	16
Окружающая среда и места массового отдыха	17



Район Крылатское г. Москвы



Население

82 979 человек

Территория

1204,46 га

Дети в возрасте до 18 лет

11 892 человек

Трудоспособное население

57 893 человек

Пенсионеры

20 194 человек (24,3 % населения)





Детские сады

Обеспеченность местами в детских садах и новое строительство



В районе действует **14** дошкольных образовательных учреждений, которые посещают **3,4 тысяч** детей.

В **2012** году очередь в дошкольные учреждения района Крылатское отсутствует.

● Детские сады



■ Нормальная заполненность



Детские сады

Ремонт и благоустройство




Потребность в ремонте и благоустройстве на начало 2012 года

Потребность в ремонте и благоустройстве на конец 2012 года



Потребность в ремонте и благоустройстве



№	Наименование учреждения	Адрес	Ремонт пищеблока	Ремонт помещений	Ремонт подвальных помещений	Ремонт вентиляции
1	ГОУ ДОУ № 1478	Крылатские холмы, 25-2	+			
2	ГОУ ДОУ № 608	Крылатские холмы, 25-1			+	
3	ГОУ ДОУ № 1510	Осенний б-р, д 16-5		+		
4	ГОУ ДОУ № 1515	Осенний б-р, д 16-4	+			
5	ГОУ ДОУ № 1566	Крылатские холмы, 19	+			+
6	ГОУ ДОУ № 1605	Крылатские холмы, 9		+		
7	ГОУ ДОУ № 700	Крылатские холмы, 17	+		+	
8	ГОУ ДОУ № 1641	Крылатские холмы, 30-6		+		
9	ГОУ ДОУ № 1671	Крылатские холмы, 11				+
10	ГОУ ДОУ № 1676	Крылатские холмы, 28-2		+	+	
11	ГОУ ДОУ № 1715	Крылатские холмы, 28-4		+	+	
12	ГОУ ДОУ № 1511	Осенний б-р, 16/3		+		
13	ГБОУ нач.шк.- д/с № 1674	Осенняя, д. 6		+		



Школы



В 11 школах района обучаются **5,7 тысяч** учащихся.



Заполняемость школ 76,2%

Существующая мощность школ позволяет обеспечить дополнительные учебные места с учетом благоприятной демографической ситуации.



Школы

Ремонт и благоустройство



Потребность в ремонте и благоустройстве на начало 2012 года

Потребность в ремонте и благоустройстве на конец 2012 года



Потребность в ремонте и благоустройстве

 20 – 50 % зданий



№	Наименование учреждения	Адрес	Ремонт пищеблока В	Ремонт помещени й	Ремонт санузло в
1	ГОУ СОШ № 63	Крылатские холмы, 23		+	
2	ГОУ СОШ № 713	Крылатские холмы, 45/1			+
3	ГОУ СОШ № 1127	Крылатские холмы, 13	+		
4	ГОУ СОШ № 379	Крылатские холмы, 13		+	
5	ГОУ ЦО № 1471	ул.Крылатская, 25		+	
6	ГОУ ЦО № 1130	ул.Осенняя, 8		+	
7	ГОУ СОШ № 1371	Крылатские холмы, 45/2		+	
8	ГОУ СОШ № 1133	Крылатские холмы, 15/1		+	



Здравоохранение

Больницы и поликлиники района



Карта больниц и поликлиник района

- *Детские поликлиники*
- *Взрослые поликлиники*
- *КВД*

В районе работают **5** лечебных учреждений. Из них **1** поликлиника, **2** детских поликлиники, **1** стоматологическая поликлиника, **1** КВД,.

В поликлиниках работают **1468** медицинских работников, из них **878** врачей. В одну смену на прием в поликлиники района приходят **1 738** взрослых и **315** детей.





Здравоохранение

Ремонт и благоустройство



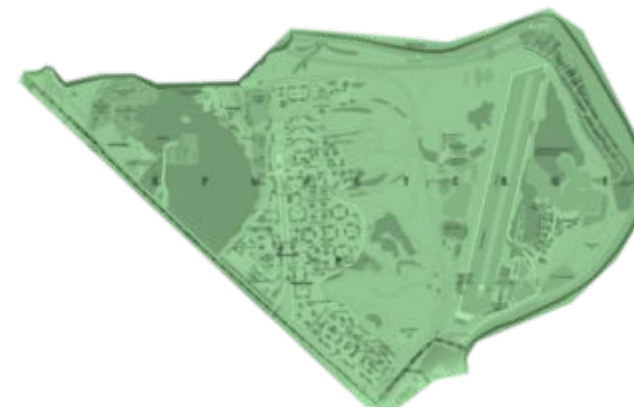
Потребность в ремонте и благоустройстве на начало 2012 года



Потребность в ремонте и благоустройстве

- 20 – 50 % зданий
- До 5 % зданий

Потребность в ремонте и благоустройстве на конец 2012 года



№	Наименование учреждения	Адрес	Ремонт и благоустройство
1	Городская поликлиника № 195	Крылатские холмы ул., д.51	ремонт входной группы, внутренних помещений здания
2	Детская городская поликлиника № 128	Осенний бульвар, д.19	ремонт помещений 3,4,5 этажей здания
3	Детская городская поликлиника № 130	Крылатские холмы ул., д.5	замена оконных блоков, ремонт ограждения, ремонт помещений, благоустройство территории
4	Диагностический центр № 4	Крылатские холмы, 3	Замена оконных блоков, ремонт вентиляции, ремонт помещений под установку нового рентгеновского оборудования (КТ, МРТ)
5	Стоматологическая поликлиника № 5	ул.Крылатская, 22	ремонт фасада здания



Социальное обслуживание населения

Карта объектов социальной защиты



В районе оказывают услуги 3 учреждения социальной защиты, в том числе: 1 детский дом, центр социального обслуживания, управление социальной защиты населения.

● Учреждения социальной защиты



№	Наименование учреждения	Адрес
1	ГБУ КЦСО «Крылатское»	Рублевское ш., д. 36, корп. 2
2	УСЗН района Крылатское	Рублевское ш., д. 36, корп. 1



Спорт



Спортивные объекты

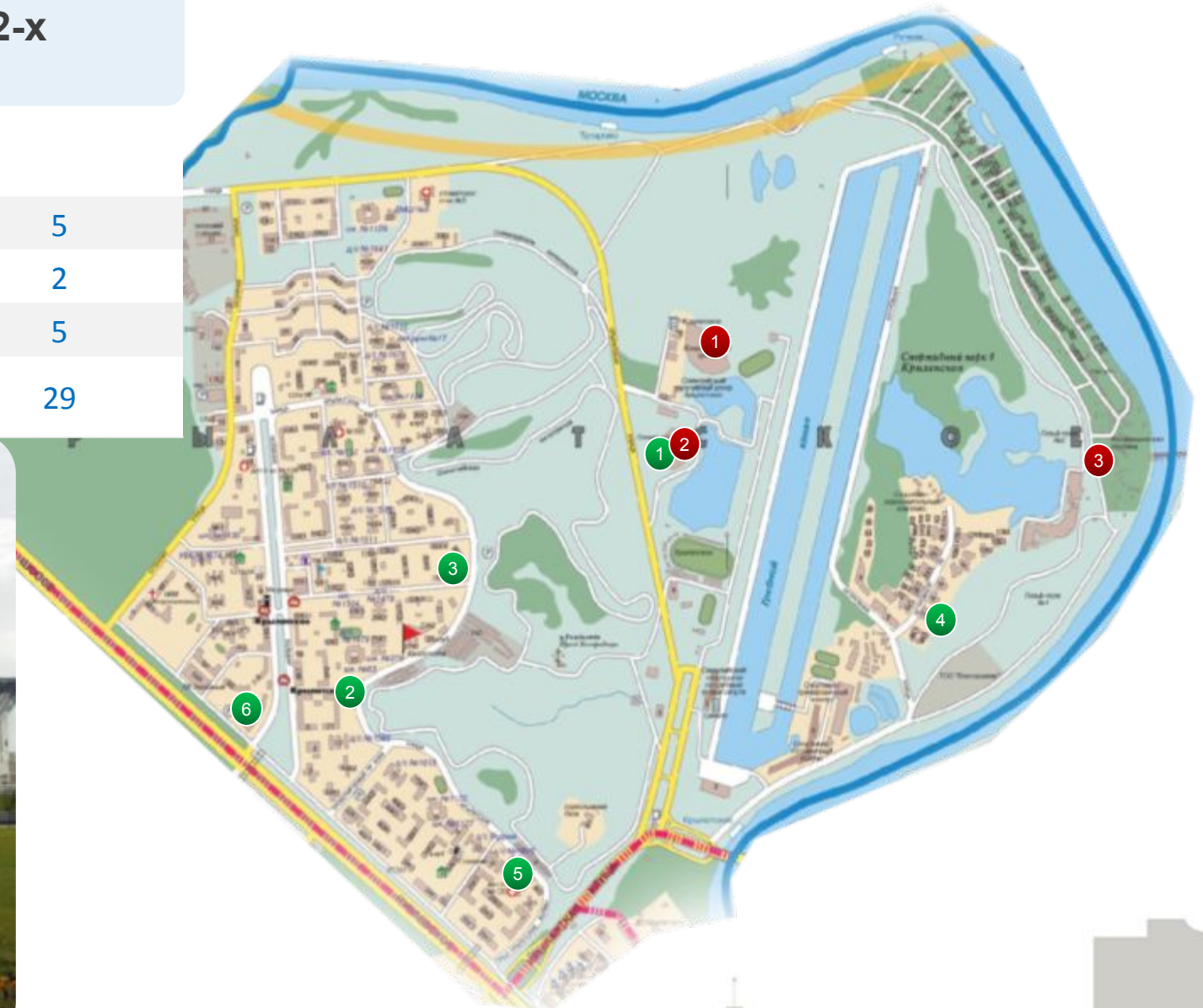
- ФОКи
- Бассейны
- Популярные объекты

На территории района расположены **29** спортивных площадок, которые ежедневно посещают более **3 тысяч** человек.

В **2012** году запланирован капитальный ремонт **2-х** спортивных площадок.

В районе действуют:

Физкультурно-оздоровительные комплексы	5
Бассейны, в т.ч. в ФОКах	2
Спортивные залы	5
Плоскостные сооружения, включая дворовые площадки	29





Культура



В районе расположены 9 учреждений культуры.

Объект культуры	Количество
Библиотеки	3
Клубы и центры культуры	5
Детские музыкальные школы и школы искусств	1
Учреждения дополнительного образования	3

- Библиотеки
- Детские музыкальные школы и школы искусств
- Клубы, дома культуры
- Театры и кинотеатры



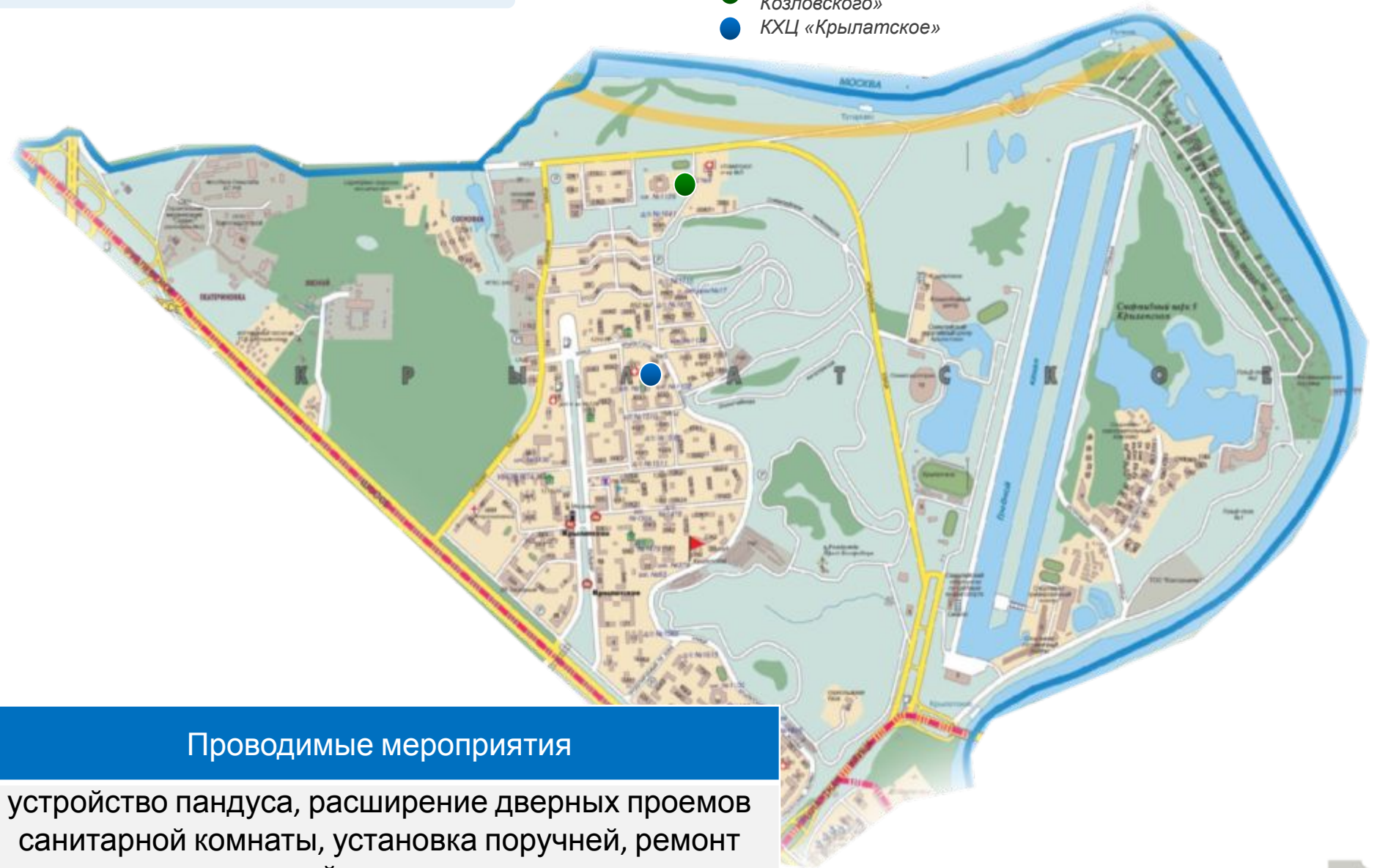


Культура



В 2012 году 2 учреждения культуры будут приспособлены для маломобильных групп населения.

- ГБОУДОД г. Москвы «ДШИ им. И.С. Козловского»
- КХЦ «Крылатское»



Объект культуры	Проводимые мероприятия
КХЦ «Крылатское»	устройство пандуса, расширение дверных проемов санитарной комнаты, установка поручней, ремонт путей эвакуации.
ГБОУДОД г. Москвы «ДШИ им. И.С. Козловского»	устройство пандуса, расширение дверных проемов, установка поручней.



Парковки

Обеспеченность машиноместами
в 2011 году



В 2012 году будут дополнительно созданы **108** парковочных мест в рамках проведения благоустройства дворовых территорий.



Обеспеченность машиноместами
в 2012 году



Обеспеченность парковочными
местами

- Менее 20 %
- 20-40 %
- 40-60 %
- 60-80 %
- Более 80 %



Жилищная политика



В 2012 году запланировано проведение капитального ремонта по программе софинансирования 3-х домов.

Очередь на жилье в районе составляет 127 семей.

● Капитальный ремонт





Благоустройство территорий



В 2012 году в районе будет проведено благоустройство **18** дворов.

Также в 2012 году будет отремонтировано **22** подъезда.

Выполняемые работы	Единицы
Детские площадки	ремонт – 5
Межквартальные игровые городки	новые – 1



Потребность в благоустройстве дворов на начало 2012 года, %

20 – 50 %



Потребность в благоустройстве дворов на конец 2012 года, %

До 5 %





Места массового отдыха

Зоны отдыха



Особо-охраняемые природные объекты и исторические объекты

Площадь, га

Природно-исторический парк «Москворецкий»

1672,0



ООПТ ПИП «Москворецкий»



Развитие мест массового отдыха



Карта развития мест массового отдыха

В 2012 году будет выполнено благоустройство в парках и природоохранных зонах:

- ООПТ ПИП «Москворецкий»



В 2012 – 2014 годах также будет выполнена реконструкция «Гребного канала» - олимпийского объекта находящегося на территории парка



ООПТ ПИП «Москворецкий»

ОУСЦ «Крылатское»
(Гребной канал)