МЕТЕОСЕРВИСЫ: ОСНОВНЫЕ НЕДОСТАТКИ

87 вебинар UX Russia

Кирилл Анастасин

19 августа 2010

Общее введение

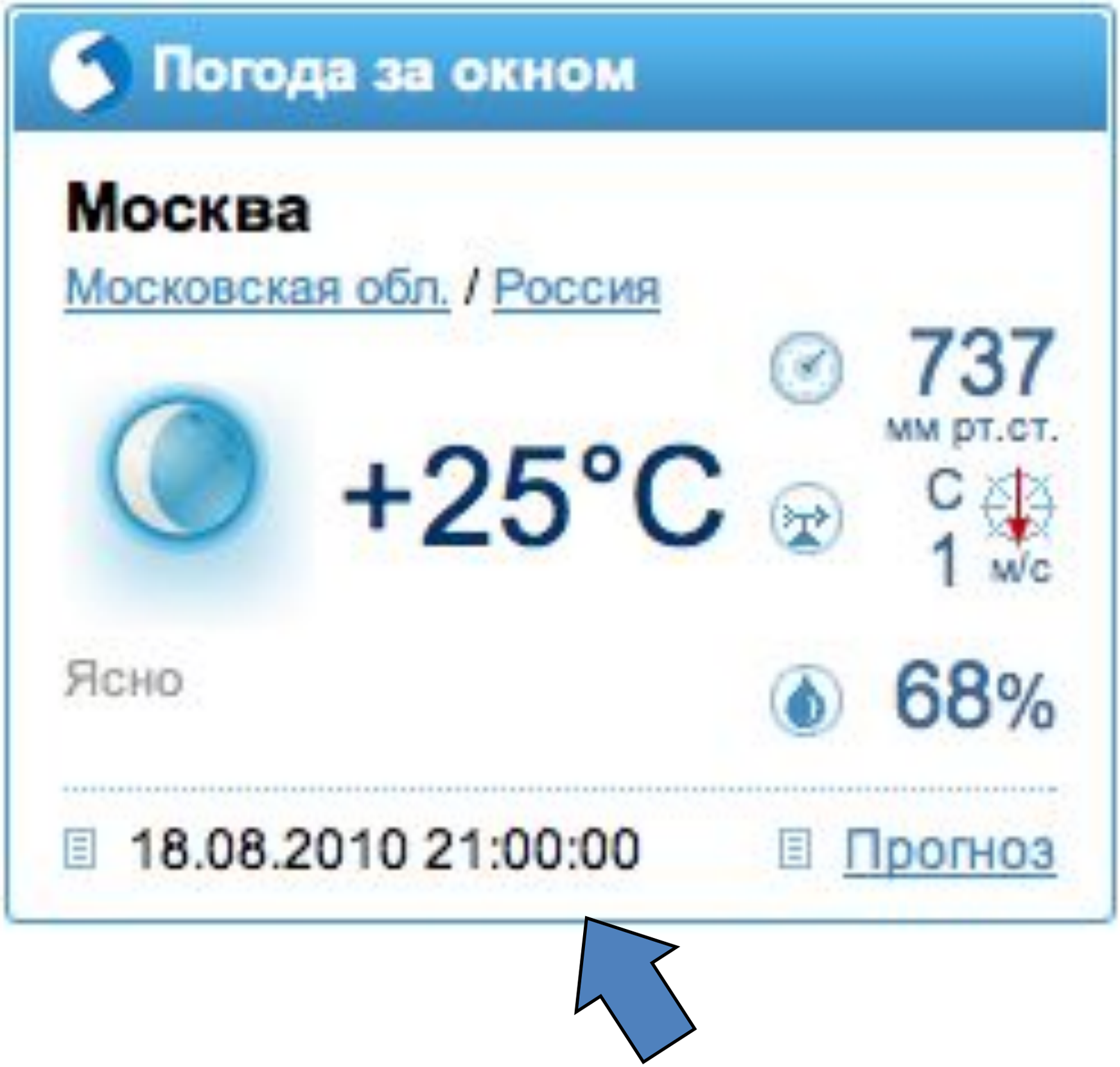

Скриншот сделан в 22:20

Давление

- О чем говорит цифра 747 мм. рт. ст.?
- Некоторые со школы могут помнить, что нормальное давление = 760
- Значит, пользователь может сделать вывод, что 747 — это низкое давление

Москва не на море!

- (усредненная) высота Москвы около 156 м над уровнем моря.
- изменение на 1 мм. рт. ст. = примерно 12 м изменения высоты
- 747 = норма?



hmn.ru

Карта

Москва

Россия, Московская область

Широта 55°50' Долгота 37°37'
Высота над уровнем моря: 156м
Часовой пояс: +3.00ч
Летнее время: +1ч

- официальный прогноз
- климат города
- описание города
- климат страны
- описание страны

добавить в избранные
поставить информер

Фактическая погода за 22:00 (местное) 17.08.2010г.

Московские станции | Графики | Архив

пасмурно

+24 (+26)

Комфортность

эффективная температура

Давление:	**746**мм
Влажность:	**73**%
Ветер:	**1** м/с **ЮВ**
Точка росы:	**+19**°C
Осадки:	--
Высота снега:	-

Солнце (калькулятор)

Восход: **06:04**
Заход: **21:02**
Долгота дня: **14:57**

Луна

Восход: **16:36**
Заход: **23:17**

Прогноз погоды

Ср. ночь	Ср. утро	Ср. день
+19..+21	+20..+32	+33..+28

Решение проблемы давления

- Указывать словами, например «пониженное», «низкое», «повышенное» или «высокое».
- Указывать тенденцию! Важно не только для гипертоников!

Температура, как явление

- Дают в лучшем случае тенденцию.
- Не выносят в отдельное явление резкие перепады температуры, например, больше 5 - 7 градусов за сутки.
- Не выносят критические переходы температуры.

Это важно!

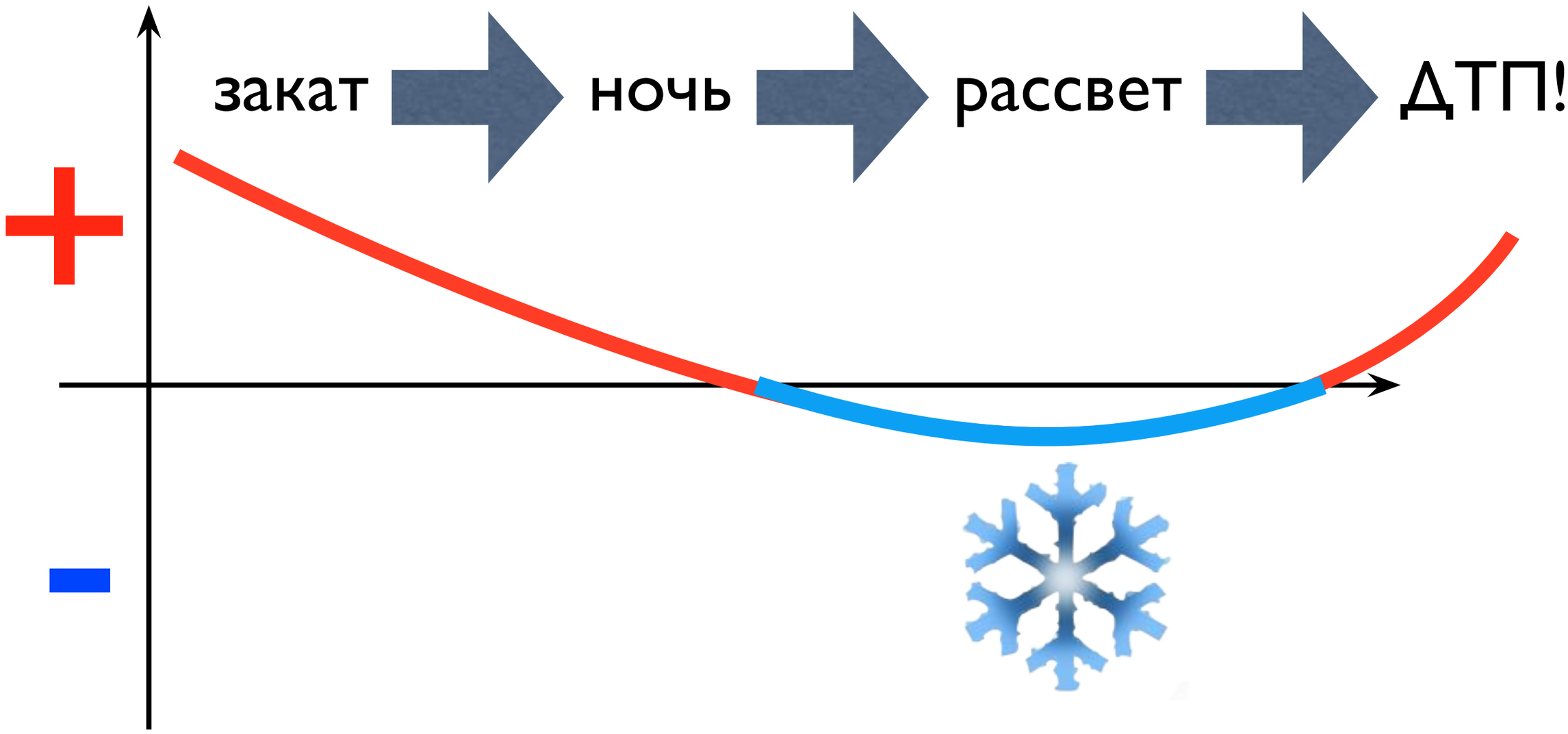

Achtung!

- Осенью ночные температуры переходят через ноль уже при +8°С
- Кто об этом предупреждает людей?

Зачем нужен прогноз?

Проведите эксперимент

- Войдя в комнату, сообщите нескольким людям сухие цифры с любого метеосервиса...

Человек решает сам

Рассмотрим пример

Инструкция для жителей Майами, прибывающих в Новый Ульм

Одень куртку

Одень валенки

Полезные прогнозы

- Есть метеосервис для iPad, дающий оценку различным занятиям по трехбальной шкале для данной погоды.

- weather.com
- accuweather.com

Смотрим на карту

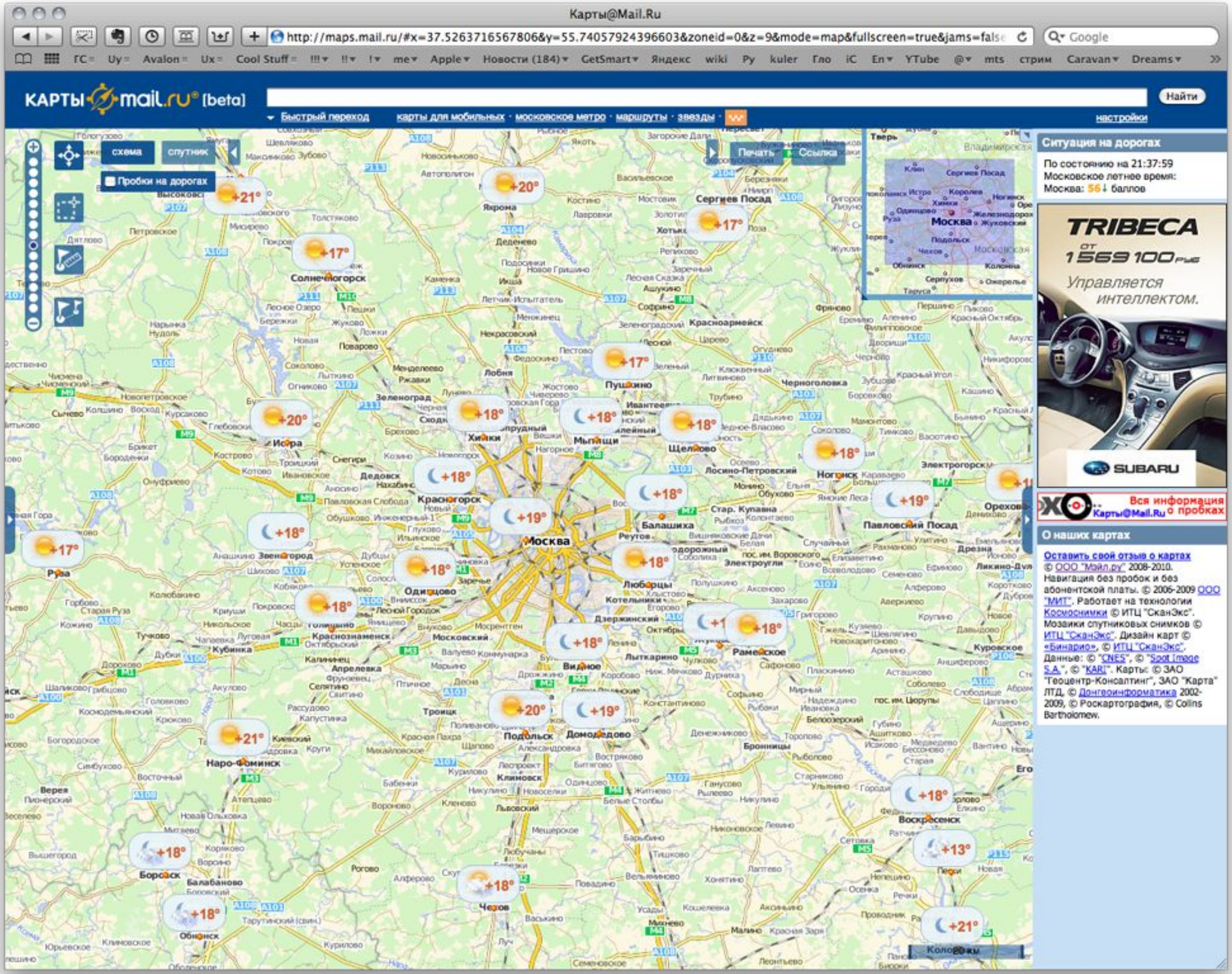

Подкасты о погоде

Формат подкаста

Урок фактора прилипчивости в том, что существуют способы подачи информации, которые при определенных обстоятельствах делают эту информацию особо запоминающейся.

Все, что вам нужно, — это выбрать правильный способ!

Малкольм Гладуэлл
(Переломный момент)

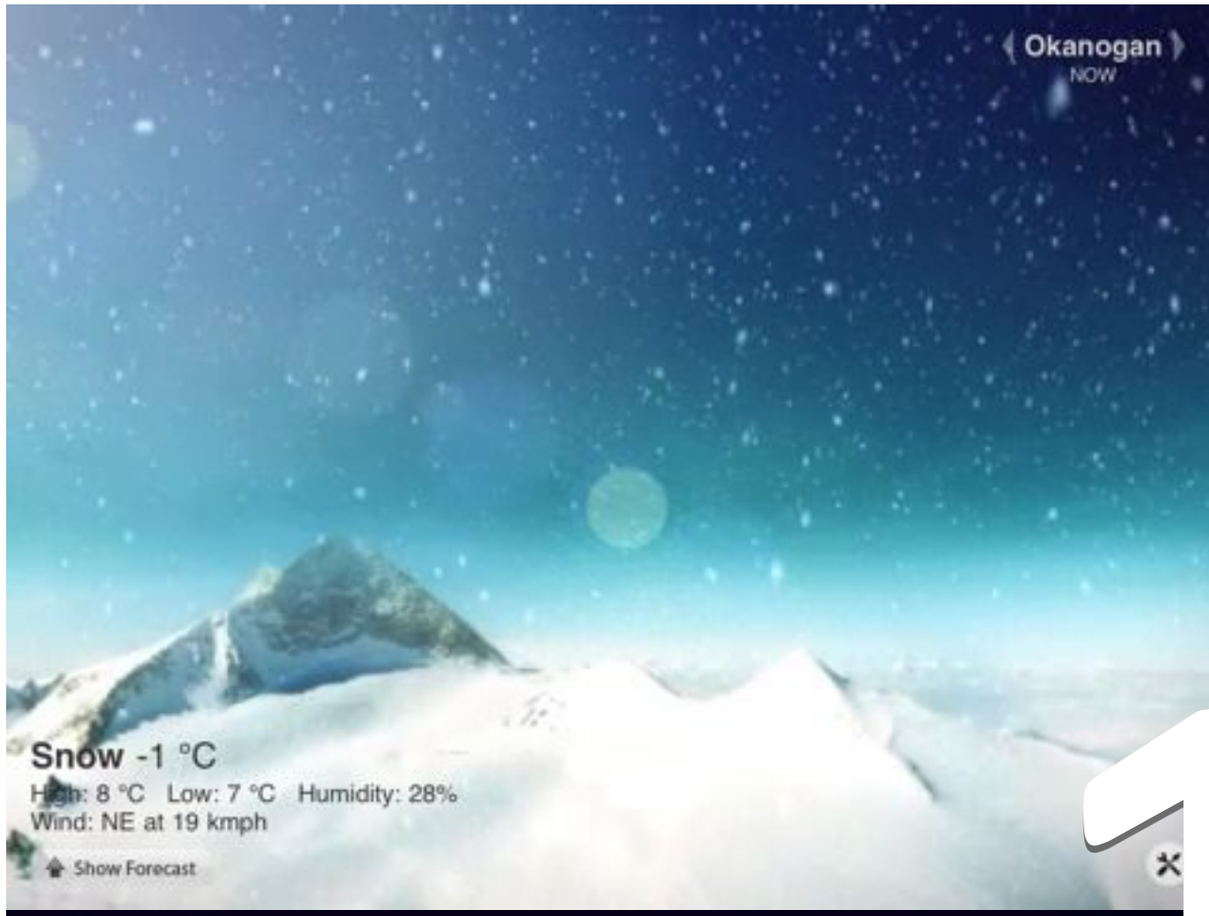
Okanogan
NOW
Snow -1 °C
High: 8 °C Low: 7 °C Humidity: 28%
Wind: NE at 19 kmph
Show Forecast

London
FRI
Chance of Rain
High: 22 °C Low: 11 °C
Wind: E at 21 kmph
Hide Forecast
SHOW 3-HOURLY
NOW
18° / 9°
Mostly Cloudy
WED
18° / 9°
Chance of Rain
THU
23° / 11°
Mostly Sunny
FRI
22° / 11°
Chance of Rain

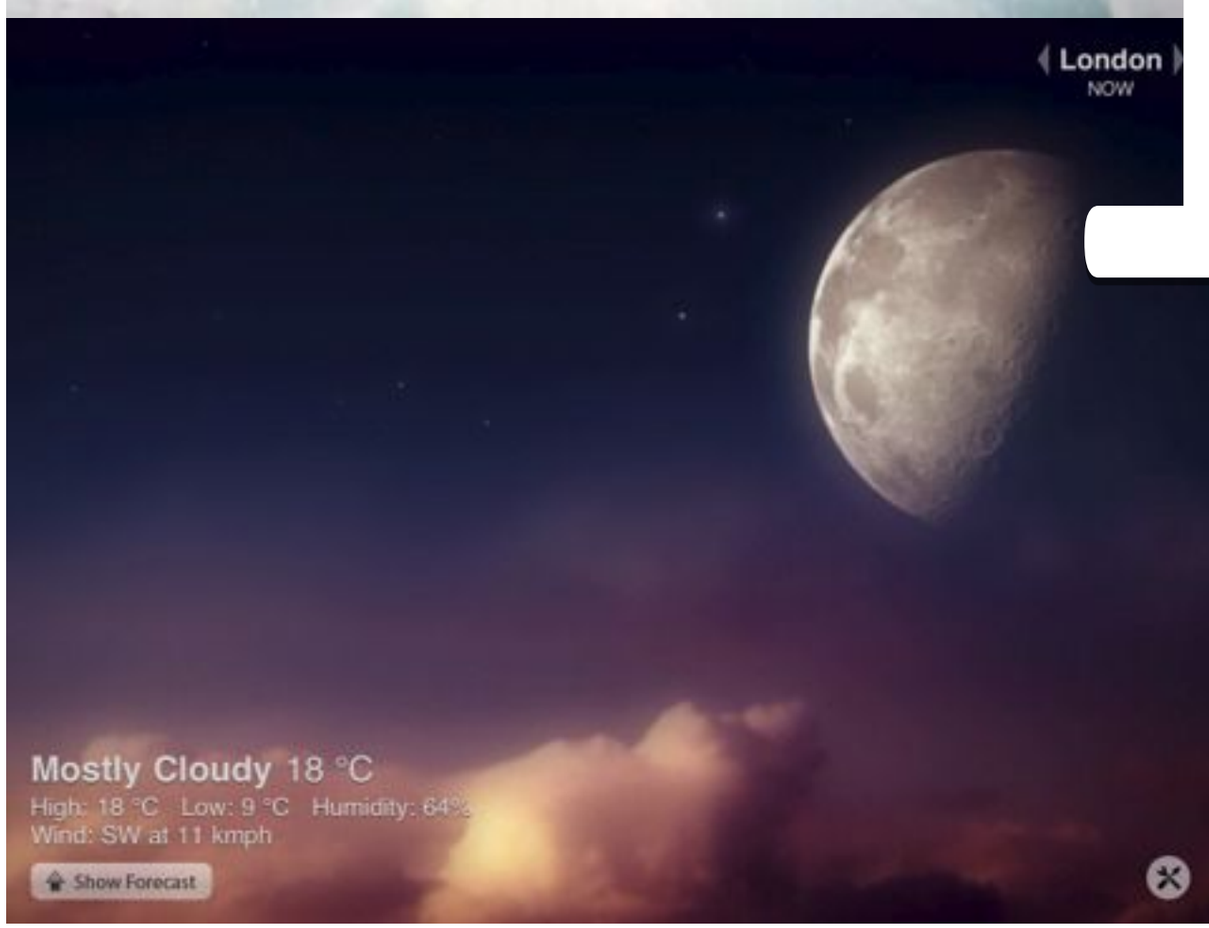
London
NOW
Mostly Cloudy 18 °C
High: 18 °C Low: 9 °C Humidity: 64%
Wind: SW at 11 kmph
Show Forecast

3D модель

Ведущий и карта

Ведущий + баннер

http://www.youtube.com/user/hexenbastion

Репортаж (стендап)

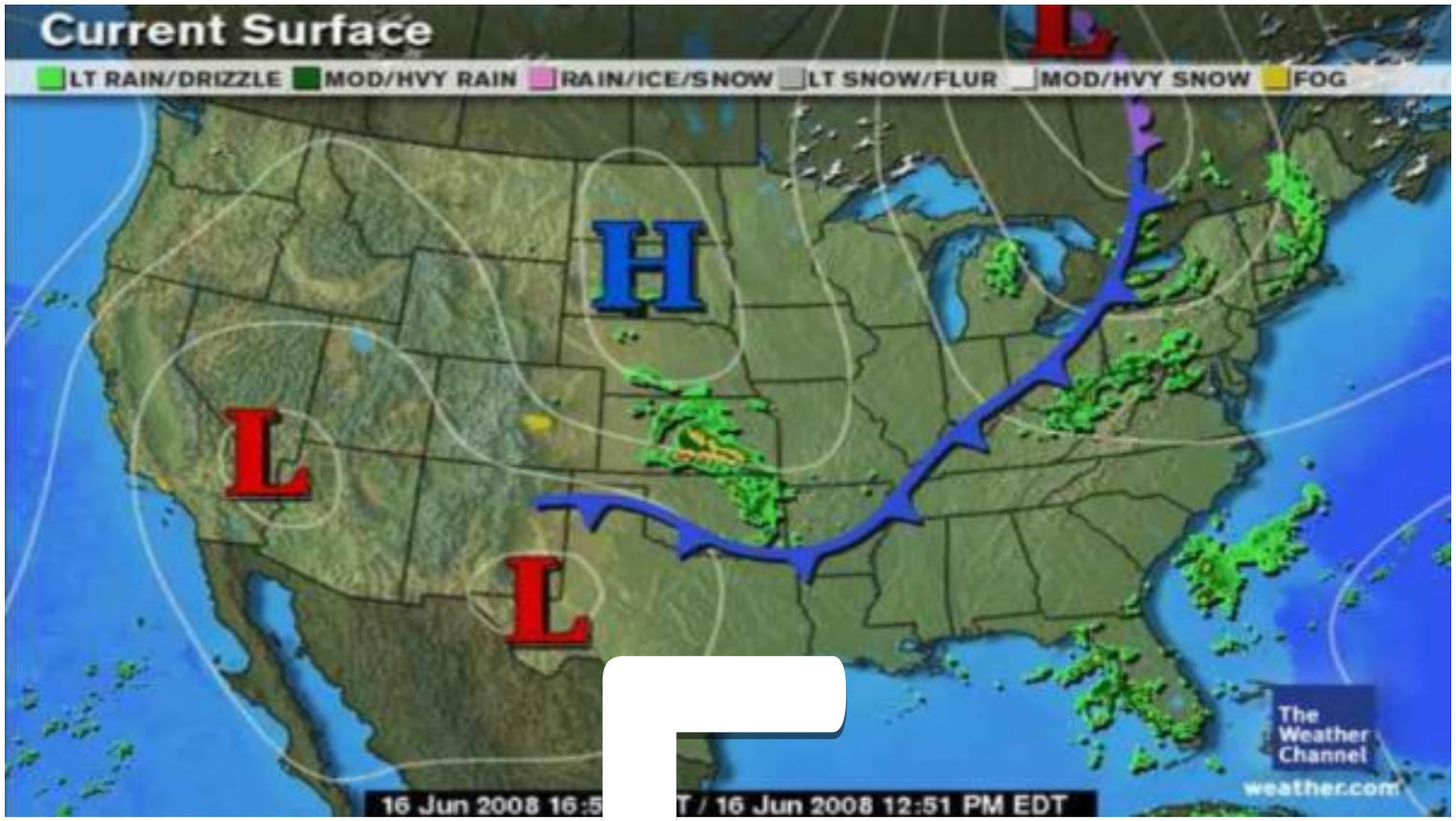

Карта без ведущего + закадровый голос

Анимированная инфографика

без голоса

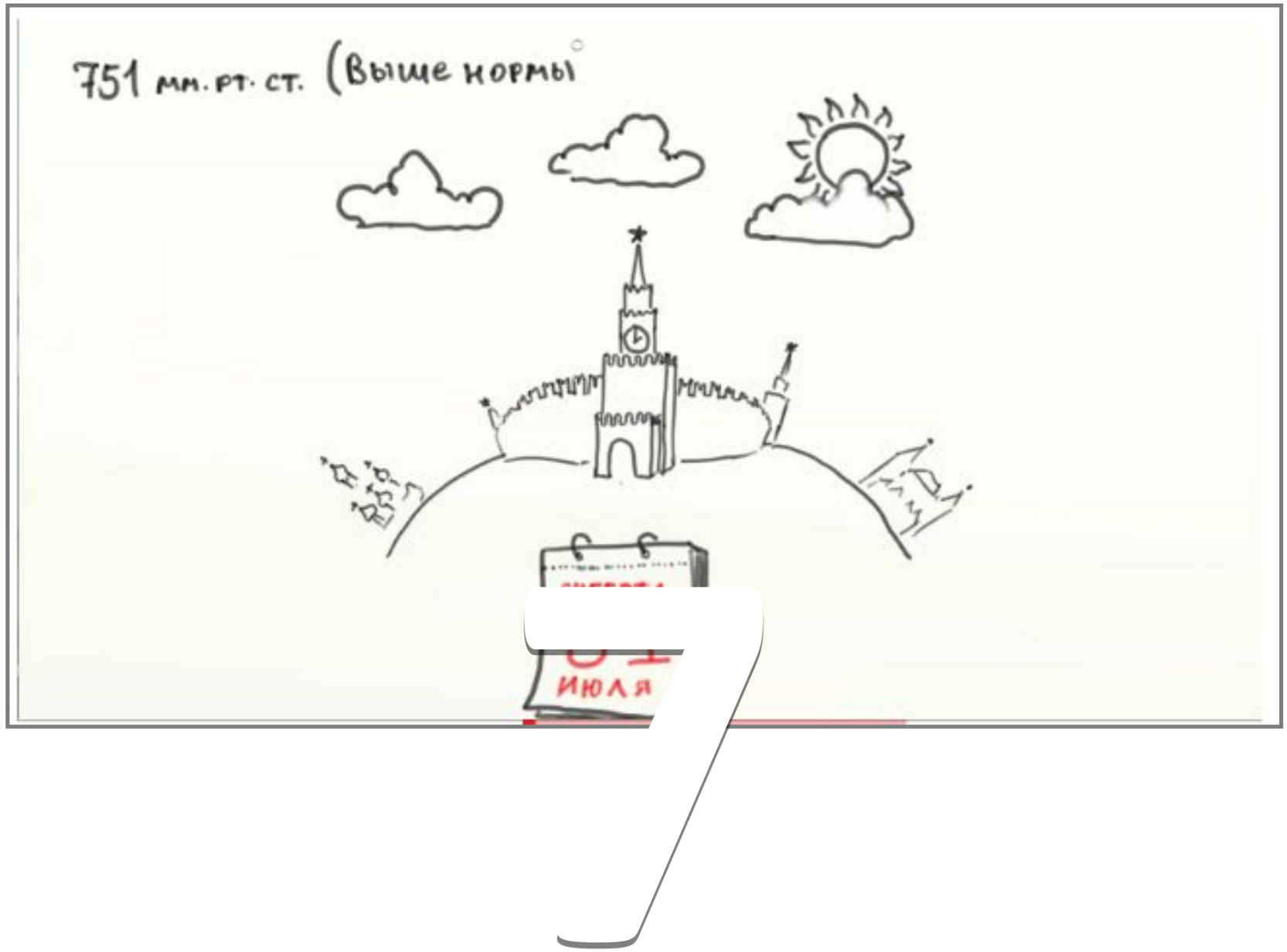

Рисуем и шутим...

Развитие метеовещания

Интервью



События

Приглашение звезд

Передачи

На этом все, но это не все!

Вопросы и обсуждение