


**ПРЕОБРАЗОВАНИЕ ГОРОДСКОГО
ПРОСТРАНСТВА РОССИИ ПОД ВОЗДЕЙСТВИЕМ
ТОПОНИМИЧЕСКИХ ИННОВАЦИЙ
ПОСТСОВЕТСКОГО ПЕРИОДА**

Яралян Сергей




Научная гипотеза

- Определенные характеристики городов (размер, статус, роль, возраст и пр.) оказывают непосредственное влияние на фактические преобразования в наименованиях городских объектов
- 



Выбор городов

- Молодые/старинные
 - Столичные/провинциальные
 - Центральные/периферийные
 - Крупные/малые
 - Республиканские столицы/областные центры
 - Ребрендинговые/консервативные
- 



Географический подход

- Теоретический аспект:
 - Теория диффузий инноваций
 - Концепция «центр-периферия»
- Репрезентативные города:
 - Белгород, Владимир, Грозный, Казань, Киров, Колпино, Махачкала, Москва, Норильск, Санкт-Петербург, Сургут, Томск, Тольятти.

Преобразование пространства

- Концептуальные вопросы:
 1. Когда произошло?
 2. Какой объект?
 3. Где располагается территориально?
 4. Кто инициировал?
 5. Как назывался объект?
 6. Как стал называться?
 7. ...

Индекс интенсивности преобразования городского пространства

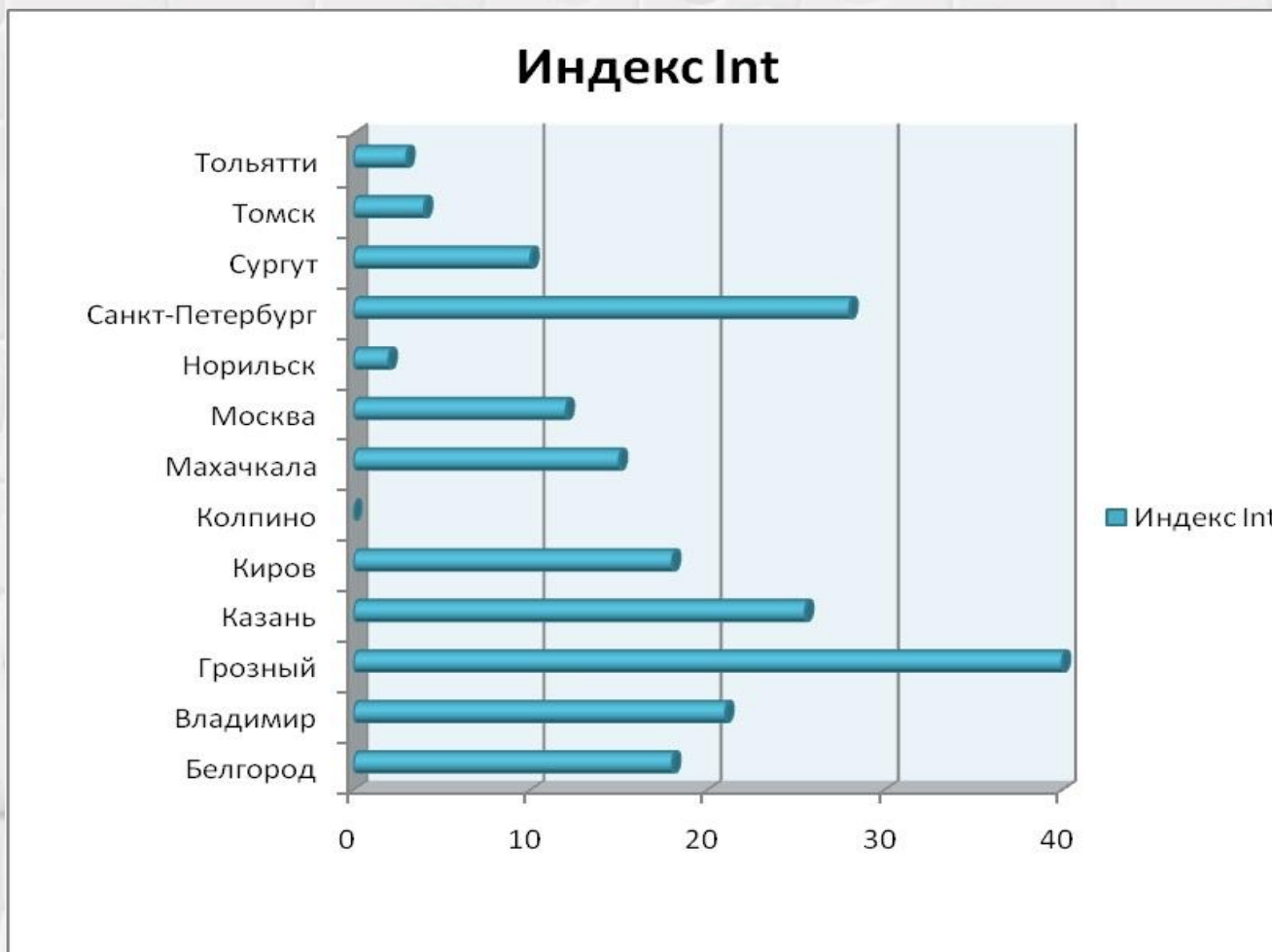
- $Int = V * (G + Kt * T)$

Параметры:

- G – географический
- T – временной
- V – количественный

Kt – коэффициент отображающий неоднократность преобразований одного и того же объекта

Индекс интенсивности преобразования городского пространства





Топонимические инновации

- Десоветизация
- Традиционализация
- Осовременивание



Десоветизация

- Индекс десоветизации:

$$DS = Kds * (Vr/Vi)$$

Параметры:

V_r – количество переименованных объектов

V_i – количество преобразованных объектов

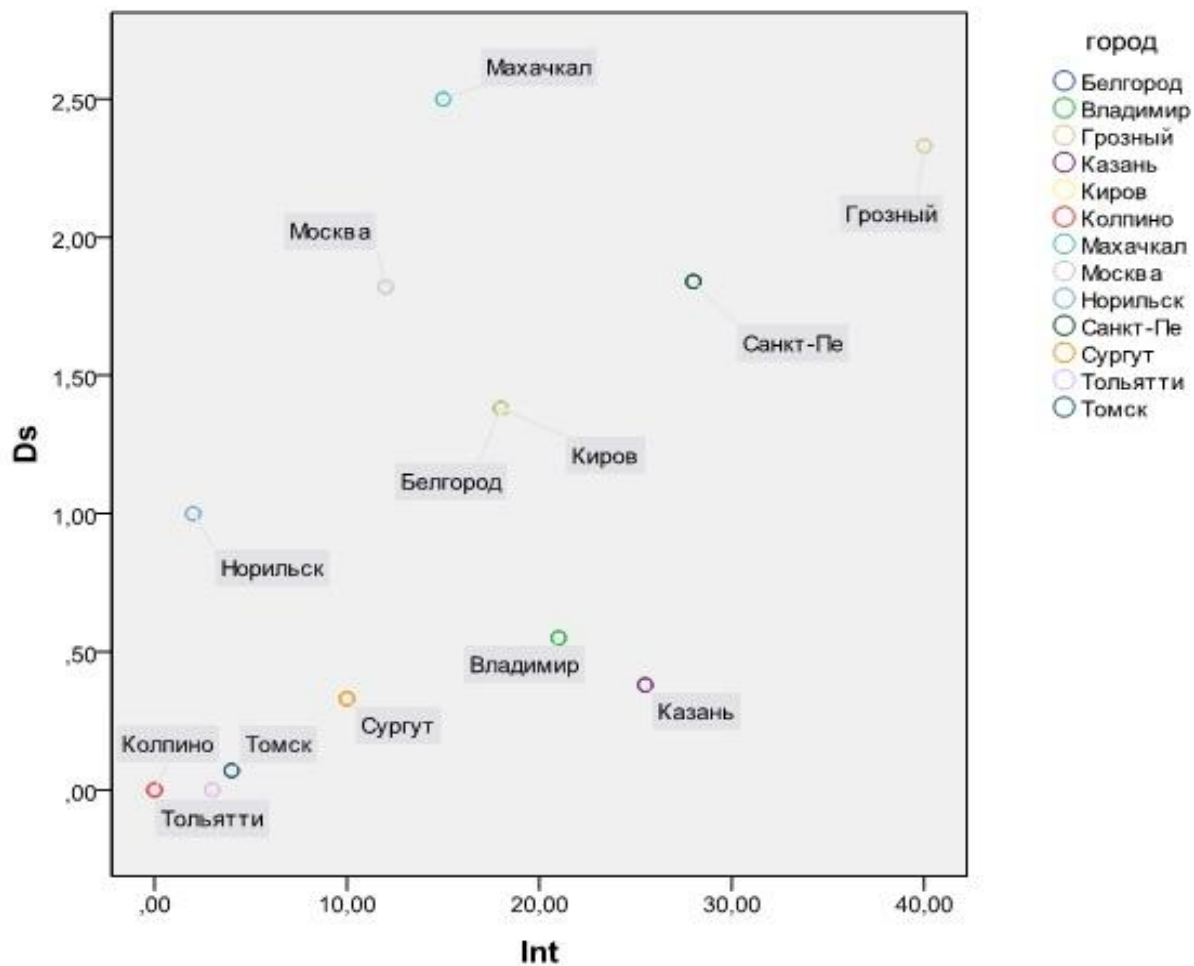
K_{ds} – коэффициент десоветизации

ДЕСОВЕТИЗАЦИЯ ГОРОДСКОГО ПРОСТРАНСТВА



Город	Ds
Белгород	1,38
Владимир	0,55
Грозный	2,33
Казань	0,38
Киров	1,38
Колпино	0,00
Махачкала	2,50
Москва	1,82
Норильск	1,00
Санкт-Петербург	1,84
Сургут	0,33
Томск	0,07
Тольятти	0,00

Интенсивность десоветизации





Традиционализация

- Индекс традиционализации:

$$TR = K_{tr} * V_{tr} / V_i$$

Параметры:

V_{tr} – количество исторических наименований

V_i – количество преобразованных объектов

K_{tr} - коэффициент традиционализации



ТРАДИЦИОНАЛИЗАЦИЯ ГОРОДСКОГО ПРОСТРАНСТВА

Город	TR
Белгород	0,62
Владимир	0,36
Грозный	0,00
Казань	0,01
Киров	0,01
Колпино	0,00
Махачкала	0,00
Москва	1,44
Норильск	0,00
Санкт-Петербург	0,17
Сургут	0,00
Томск	0,21
Тольятти	0,00

Санкт-Петербург

Москва

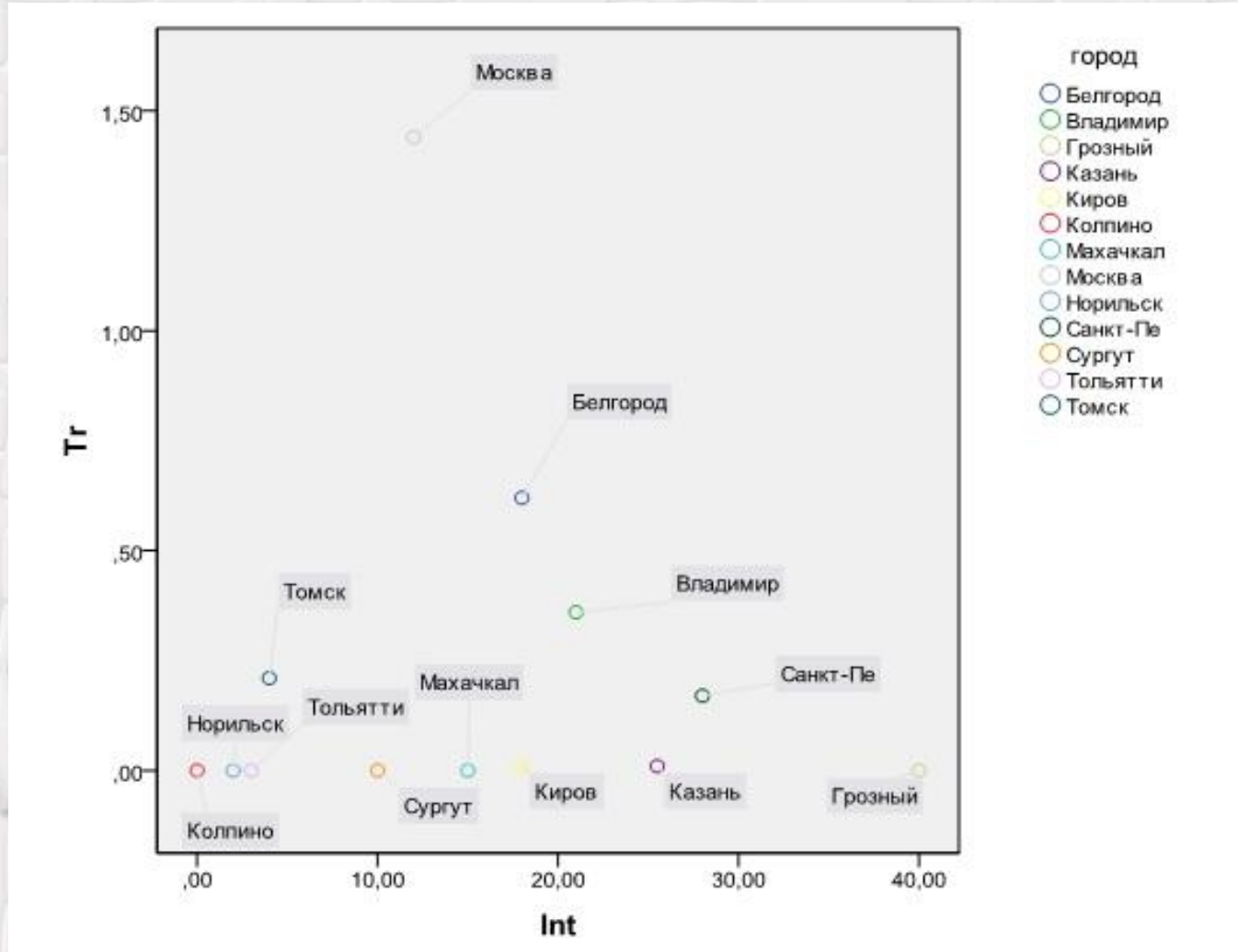
Белгород

Владимир

Томск



Интенсивность традиционализации





Осовременивание

- Индекс осовременивания

$$\text{Mod} = K_{\text{mod}} * (V_i - V_{\text{tr}}) / V_i$$

Параметры:

V_{tr} – количество исторических наименований

V_i – количество преобразованных объектов

K_{mod} – коэффициент осовременивания

Разновидности осовременивания

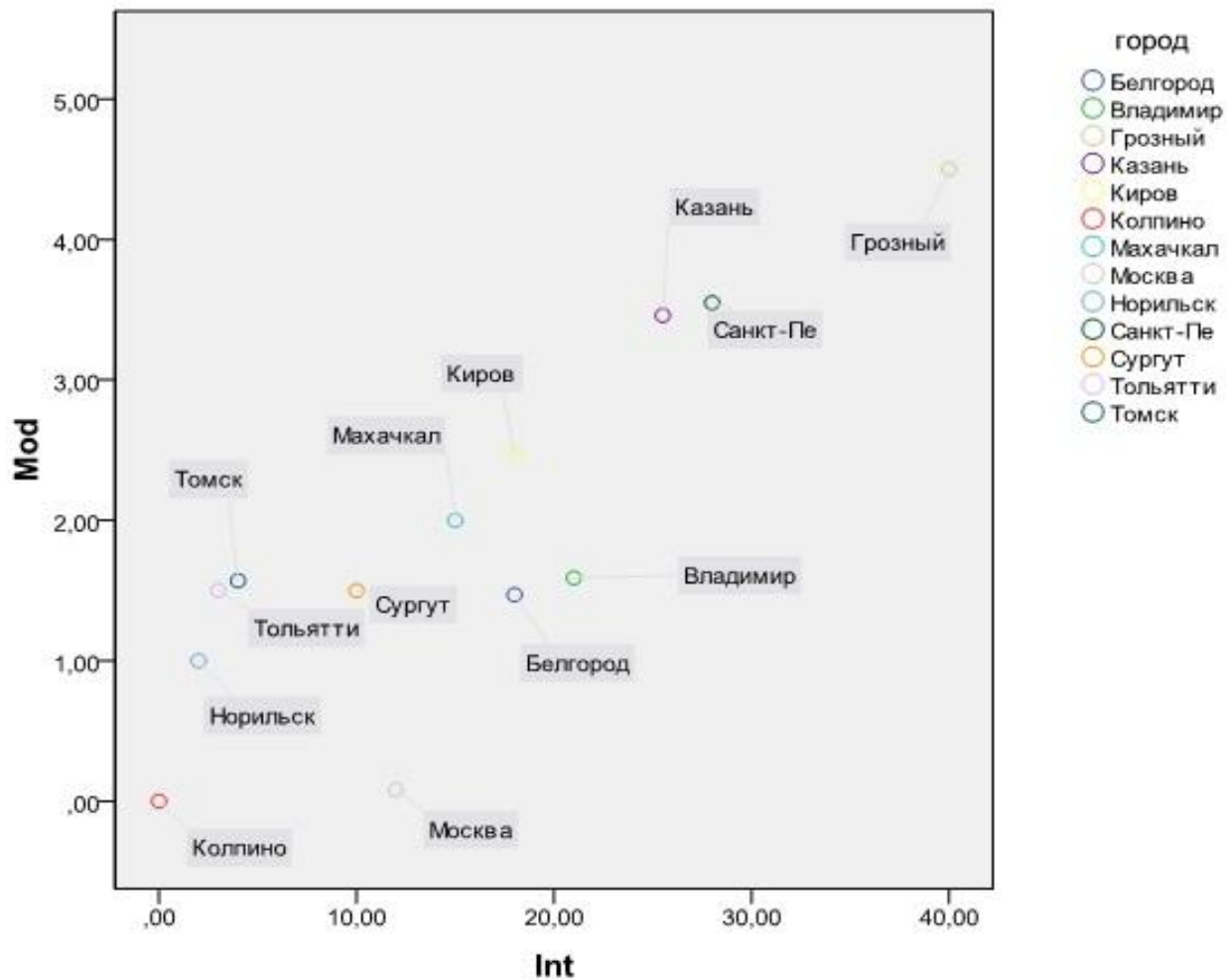
- Витализация (от лат. *vitalis* - «жизненный»)
- Современные антропонимы
 - Общестрановая персонификация пространства
 - Эндемичная персонификация пространства
- Геополитизация
 - Внутространовая
 - Международная
- Национализация
- Диссипация (от лат. *dissipatio* - «рассеивание»).
- Идеологизация

ОСОВРЕМЕНИВАНИЕ ГОРОДСКОГО ПРОСТРАНСТВА

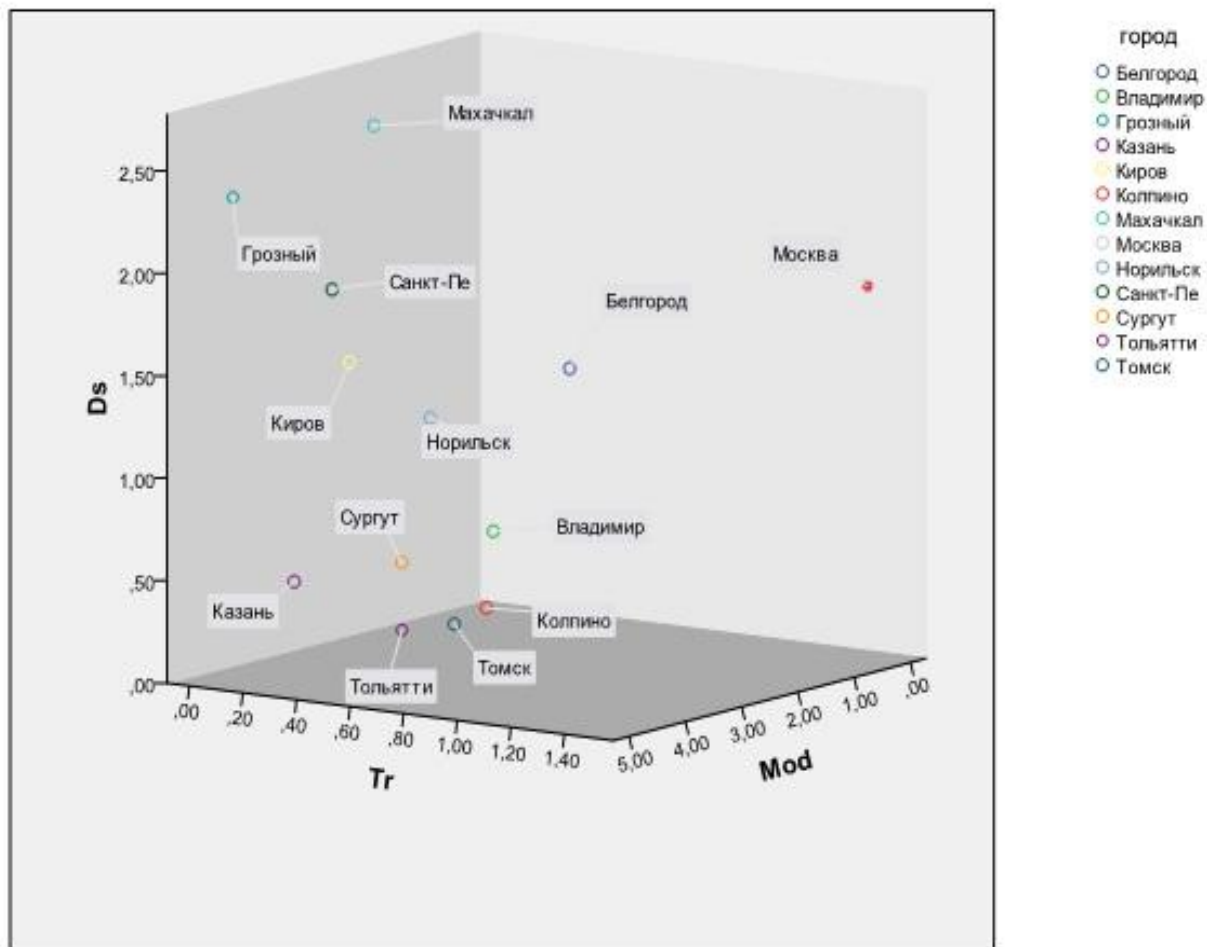


Город	Mod
Белгород	1,47
Владимир	1,59
Грозный	4,50
Казань	3,46
Киров	2,48
Колпино	0,00
Махачкала	2,00
Москва	0,08
Нори́льск	1,00
Санкт-Петербург	3,55
Сургут	1,50
Томск	1,57
Тольятти	1,50

Интенсивность осовременивания




Пространство инноваций






Результаты исследования

- Определено понятие «городское пространство»
 - Создан метод оценки преобразований городского пространства под воздействием топонимических инноваций
 - Описаны 3 топонимических процесса
 - Доказано независимость фактических преобразований городского пространства от характеристик конкретного города
- 



Дискурсивные нюансы

- Перемена наименований/наименование перемен?
Changing the signs, signs of changes
 - Фрактальность топонимической дискриминации
 - Взаимозависимые переменные:
 - Потенциал преобразования городского пространства
 - Власть
 - Фактические преобразования пространства?
- 



СПАСИБО ЗА ВНИМАНИЕ