
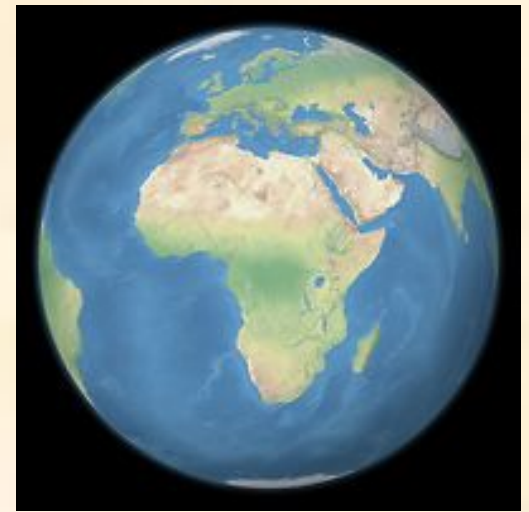




Африка





Это мы знаем ...

Крайняя точка	Название крайних точек	Координаты крайних точек
Северная		
Южная		
Западная		
Восточная		
<p>37° с.ш. 11 ° в.д.; 34 ° ю.ш.20 ° в.д.; 15 ° с.ш 17 ° з.д.; 12 ° с.ш 51 ° в.д,</p>		

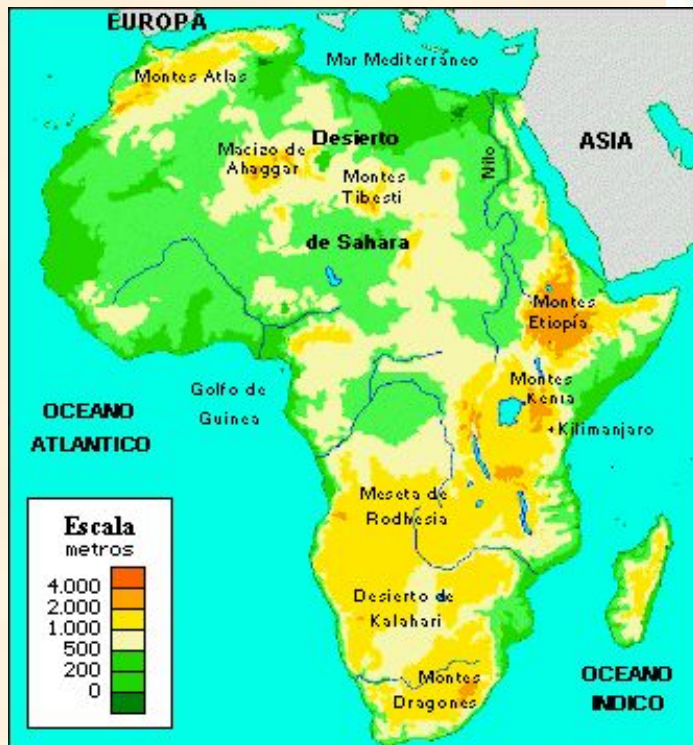
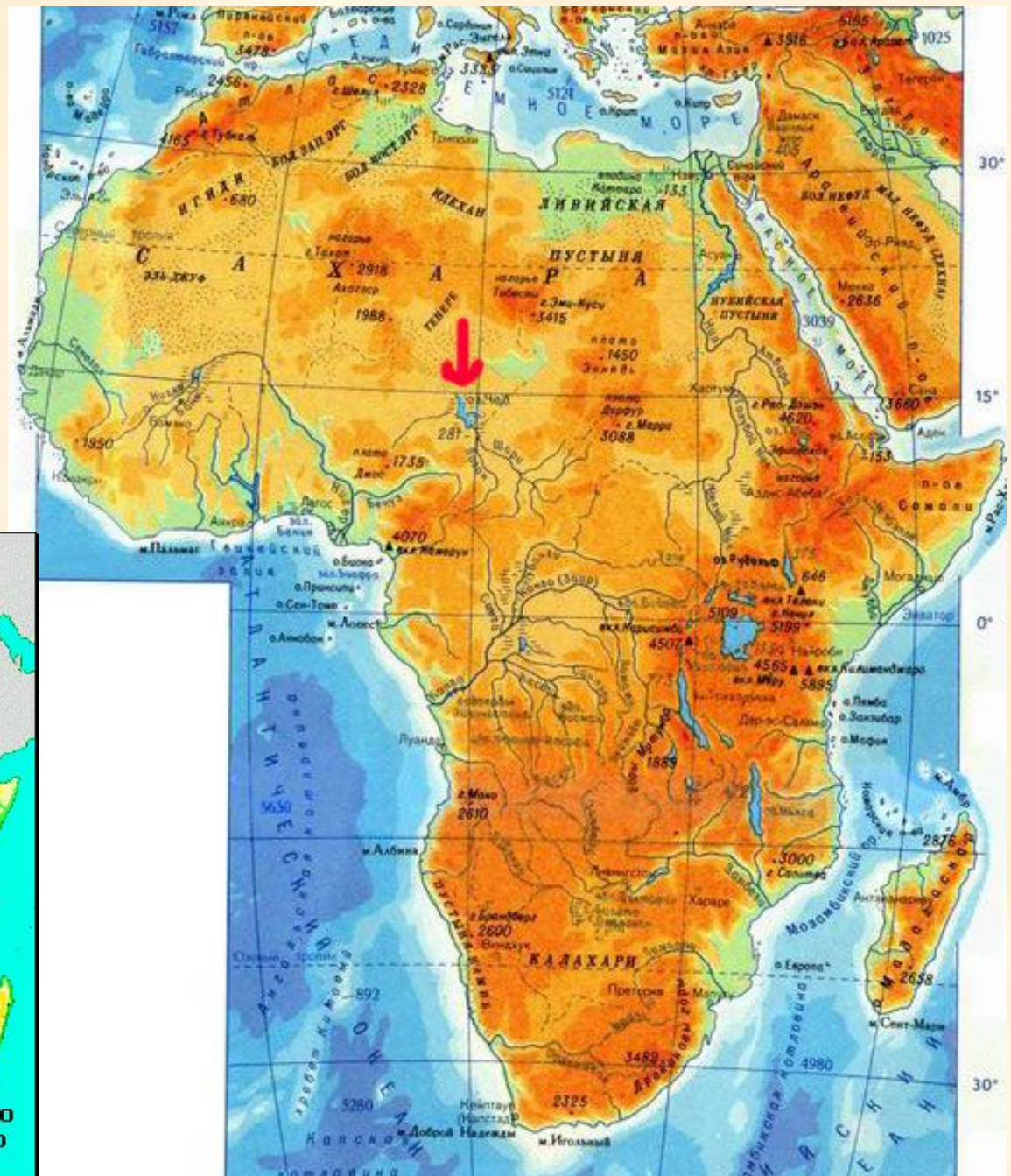
Крайняя точка	Название крайних точек	Координаты крайних точек
Северная	мыс Бен - Секка	37° с.ш. 11 ° в.д.
Южная	мыс Игольный	34 ° ю.ш.20 ° в.д.
Западная	мыс Альмади	15 ° с.ш 17 ° з.д.
Восточная	мыс Рас - Хафун	12 ° с.ш 51 ° в.д.



Это мы знаем ...



1. Африка посередине пересекается
2. Нулевой меридиан пересекает Африку с
3. Африку омывают океаны, их по количеству.... , это
4. С севера материк омывается...
5. Восточной крайней точкой материка считается...
6. Дальше всех материков от Африки расположен материк...
7. Гвинейский залив расположен с ...
8. Самый большой остров близ берегов Африки...

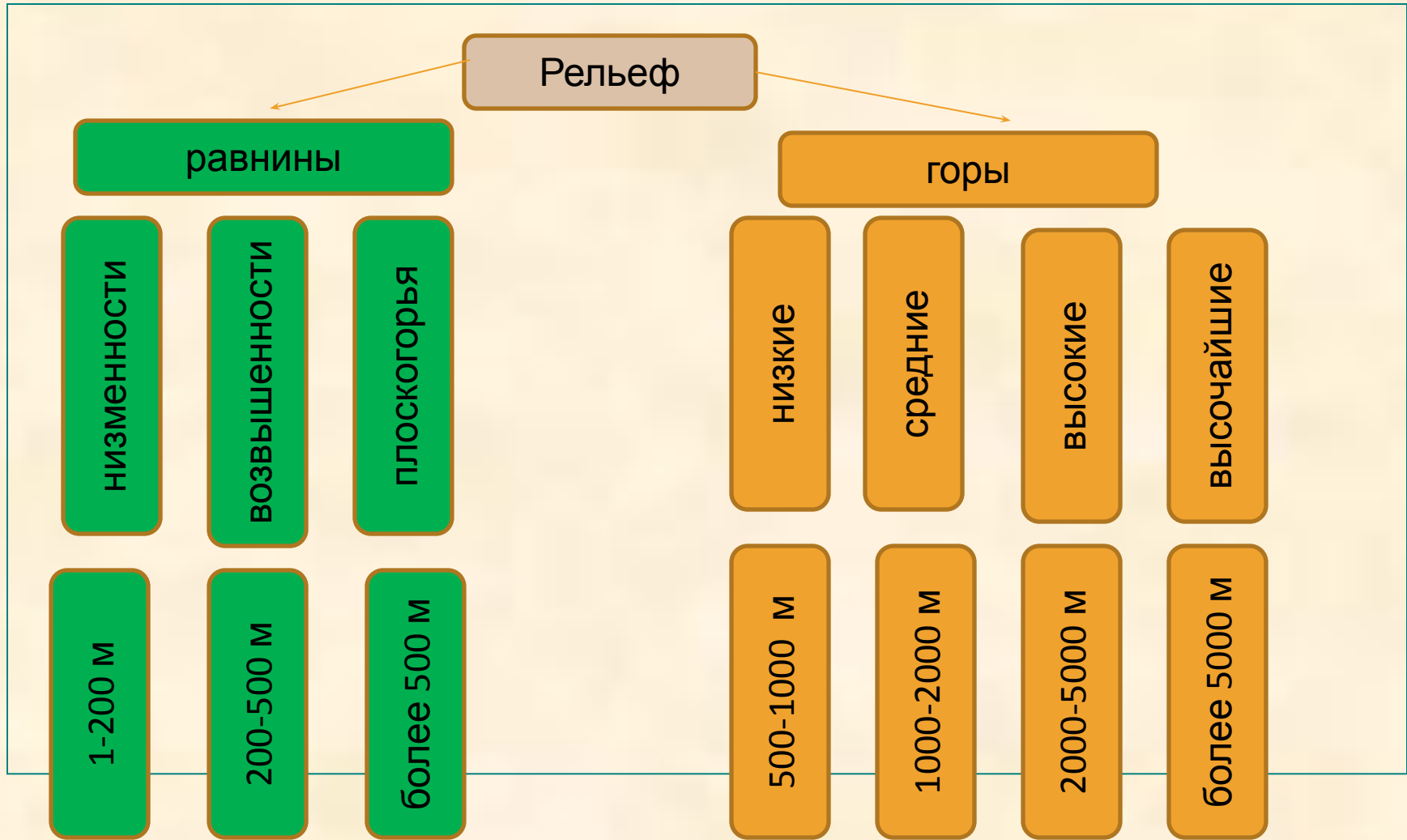


Карта строения земной коры



1. НА СКОЛЬКИХ ЛИТОСФЕРНЫХ ПЛИТАХ НАХОДИТСЯ МАТЕРИК?
2. ЕСТЬ ЛИ СТОЛКНОВЕНИЯ С ДРУГИМИ ПЛИТАМИ?
3. КАК НАЗЫВАЕТСЯ ПЛИТА И ПЛАТФОРМА НА КОТОРЫХ РАСПОЛОЖЕН МАТЕРИК?
4. В КАКОМ НАПРАВЛЕНИИ И С КАКОЙ СКОРОСТЬЮ ДВИЖЕТСЯ ПЛИТА?

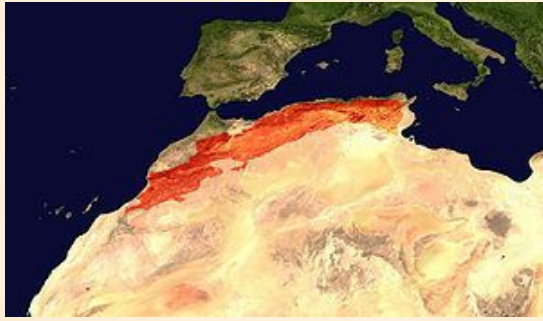
Рельеф – совокупность неровностей земной поверхности, различающихся по размерам, происхождению и возрасту



Рельеф Африки



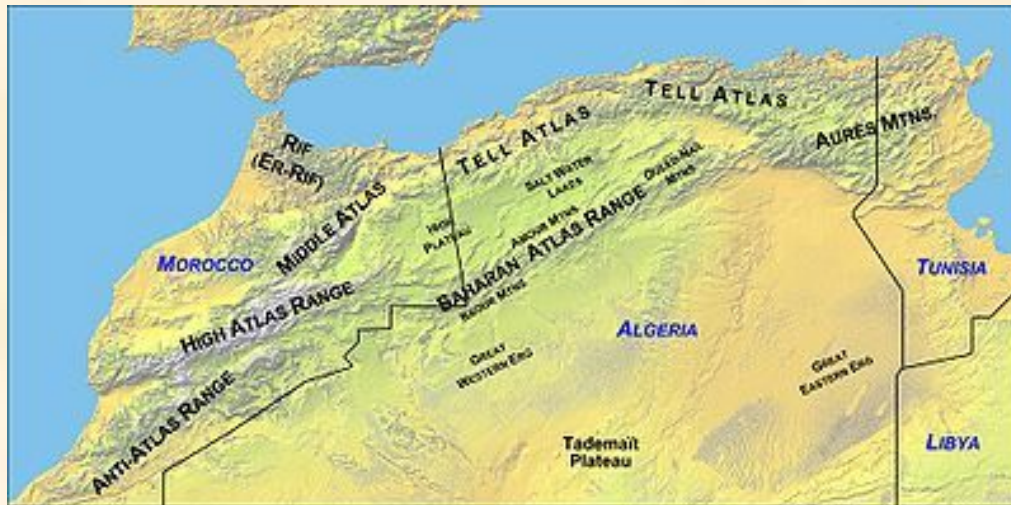
Атласские горы



Атлас, Атласские горы — большая горная система на северо-западе Африки, тянущаяся от атлантического побережья Марокко через Алжир до берегов Туниса.

Длина хребтов 2 400 км.

Наивысшая точка — гора Тубкаль (4 167 м), находится на юго-западе Марокко.





Капские горы

- горы в ЮАР, на крайнем юге Африки, протянувшиеся от реки Олифантс до города Порт-Элизабет. Горная система состоит из нескольких параллельных хребтов, среди которых выделяются Кедровые горы, хребты Лангеберг, Свартберг, Пикетберг, Кодельберг и др.

Высшей точкой является гора Севенвикспуртпик (2325 м).



Драконовы горы



— горная система, расположенная на территории ЮАР, Лесото и Свазиленда. Самая высокая точка — гора Табана-Нтленьяна (3482 м) в Лесото.





Килиманджаро


— горный массив на северо-востоке Танзании, высочайшая точка Африки над уровнем моря (5893 м, официально 5895 м).

У Килиманджаро не было документированных извержений, но местные легенды говорят о вулканической активности 150—200 лет назад.

Название происходит из языка суахили и предположительно означает «гора, которая сверкает».



Работая с учебника, картами атласа мы познаем мир



1. Равнины, абсолютная высота которых от 200 до 500 метров, называются:

А) низменностями Б) возвышенностями В) плоскогорьями

2. В рельефе Африки преобладают : А) равнины Б) горы В) низменности

3. Горы, абсолютная высота которых от 2000 до 5000 называются:

А) средними Б) высочайшими В) высокими

4. По размерам Африка уступает только:

А) Евразии Б) Северной Америке В) Антарктиде

5. Самая высокая точка Африки :

А) вулкан Килиманджаро Б) гора Тахар В) гора Тубкаль

6. Причины образования высоких плоскогорий на африканском континенте:

А) Землетрясения Б) Подъем внутренними силами отдельных участков платформы В) Извержения вулканов

7. В основании большей части материка находится:

А) Платформа Б) Складчатые области В) Литосферная плита.

8. Полезные ископаемые осадочного происхождения (уголь, нефть, газ) в основном расположены:

А. В северной части материка. Б. В южной части материка В. В западной части материка.

9. Восстановите цепочки причинно-следственных связей:

А. Равнина. Б. Платформа. В. Складчатые области. Г. Осадочные полезные ископаемые. Д. Горы. Е. Магматические полезные

Отметь на к\к следующие географические объекты:

- 1 – Драконовы горы,
- 2 – Эфиопское нагорье;
- 3 – горы Атлас,
- 4 – Восточно- Африканское плоскогорье;
- 5 – вулкан Килиманджаро;
- 6 – Капские горы

