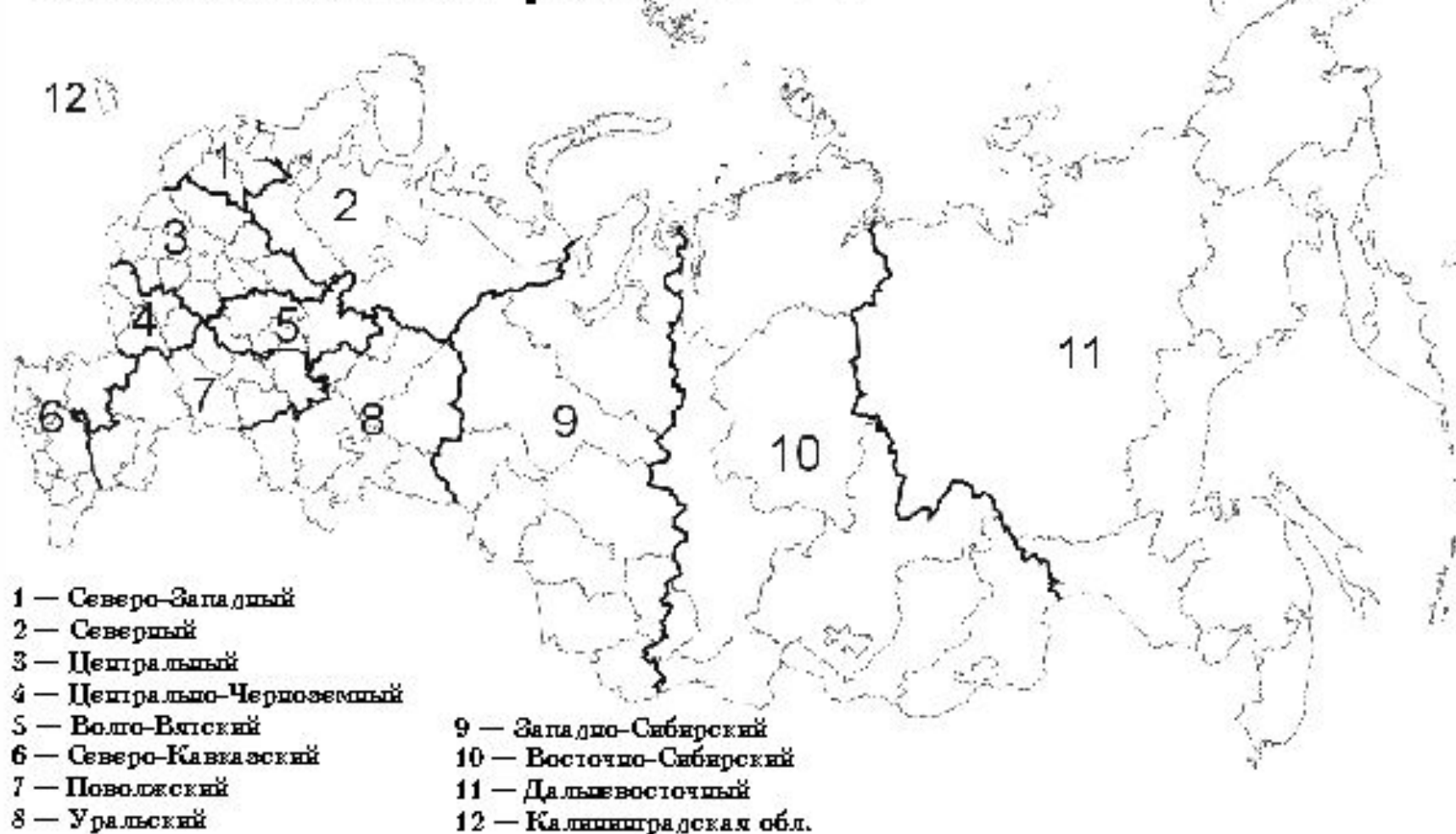


Мы

начинаем изучать районы России

Экономические районы РФ




Центральный экономический район

- Московская область
- Владимирская область
- Ивановская область
- Костромская область
- Ярославская область
- Тверская область
- Смоленская область
- Калужская область
- Тульская область
- Рязанская область
- Брянская область
- Орловская область




- **Выучить, какие регионы входят в состав района и где они располагаются! На следующем уроке – проверочная работа**



Транспорт России

Современное состояние
и проблемы развития



Транспортный комплекс

- Пассажирский и грузовой

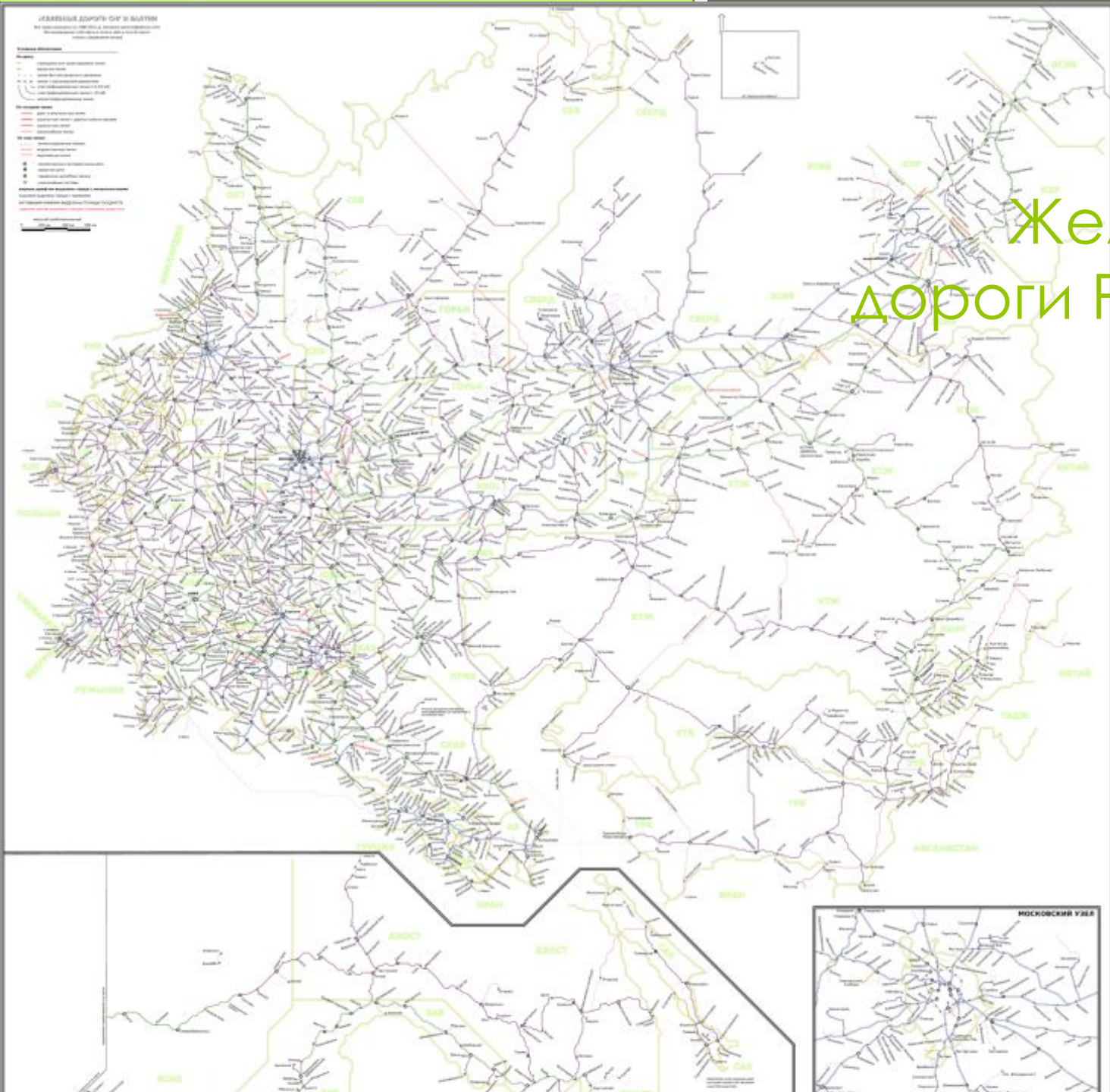
- Виды транспорта:
 - Сухопутный
 - Железнодорожный
 - Автомобильный
 - Трубопроводный
 - Воздушный
 - Водный
 - Внутренние водные пути
 - Морской

Пассажирский и грузовой транспорт

- В грузообороте лидируют трубопроводный и железнодорожный транспорт (68% и 31% соответственно)
- В пассажирообороте:
- Автомобильный и железнодорожный важны в пригородном сообщении (42% и 57%)
- Железнодорожный и воздушный важны в междугороднем сообщении (65% и 24%)

Важнейшие ж/д транспортные пути – Транссиб и БАМ





Железные дороги России

10 ПОЛИТИКО-АДМИНИСТРАТИВНАЯ КАРТА



Российская Федерация
Площадь - 17 098 242 кв. км
Население - 142 038,3 тыс. чел.
(на 01.01.2008 г.)
Столица - г. Москва


Автомобильные дороги России



РЕСПУБЛИКИ РОССИЙСКОЙ ФЕДЕРАЦИИ



Республика Адыгея
(Адыгея)



Республика Алтай



Республика Башкортостан



Республика Бурятия



Республика Дагестан



Республика Ингушетия



Кабардино-Балкарская
Республика

Автомобильные дороги России



Трубопроводный транспорт России

Major Russian oil basins



Source: IEA

Авиационный транспорт России

- Критично важен для северных и восточных районов России (в виде малой авиации)

- **Крупнейшие аэропорты России:**
 - 4 московских аэропорта (40% всех перевозок)
 - Пулково (Санкт-Петербург)
 - Толмачево (Новосибирск)
 - Кольцово (Екатеринбург)
 - Самара
 - Сочи
 - Уфа
 - Минеральные Воды
 - Сургут
 - Тюмень
 - Нижневартовск
 - Красноярск
 - Иркутск
 - Хабаровск
 - Владивосток

Внутренний водный транспорт России

- Основные судоходные реки (+порты):
 - Волжско-Камский бассейн (Волга, Кама, канал имени Москвы)
 - Западно-Сибирский бассейн (Обь с притоками)
 - Бассейн Европейского Севера (Северная Двина с притоками Сухона, Вычегда)
- Каналы:
 - канал им. Москвы
 - Волго-Балтийский канал
 - Беломоро-Балтийский канал
 - Волго-Донской канал
- **Формируются Единая глубоководная система Европейской России (Волга от Твери до Астрахани, Кама от Соликамска до впадения в Волгу, перечисленные каналы)**

Морской транспорт: моря и порты

- Черное и Азовское моря: Новороссийск, Туапсе, Ейск
- Балтийское море: Санкт-Петербург, Калининград, Приморск, Выборг, Усть-Луга, Кронштадт
- Северный Ледовитый океан: Архангельск, Мурманск
- Дальний Восток: Владивосток, Находка, Советская Гавань, Ванино
- Каспийское море: Астрахань, Махачкала

Северный морской путь

- Диксон
- Дудинка
- Игарка
- Тикси
- Певек



Домашнее задание: контурная карта

Транспортная система России:

Обозначить и подписать крупнейшие морские порты России

Обозначить Единую глубоководную систему Европейской России. Подписать реки и каналы

Обозначить первую железную дорогу России

Нарисовать маршрут Северного морского пути и подписать основные порты

Задание

- Регионы:
 - 1 в. - Ленинградская область
 - 2 в. - Краснодарский край
 - 3 в. - Приморский край

- Опишите структуру транспортного комплекса региона:
 - Какой вид транспорта является основным?
 - Какой наиболее важен для перевозки пассажиров, а какой – для перевозки грузов?
 - Обозначьте основные транспортные центры региона.

- Какую роль играет транспортный комплекс региона в транспортной системе страны?