

# Происхождение названий улиц Жулебино.

- О районе
- Карта Жулебино
  - Названия улиц
- Об авторе презентации

# О районе Жулебино

- В административной структуре Москвы Жулебино не выделено в самостоятельную территориальную единицу. Оно включено в состав района Выхино-Жулебино Юго-Восточного административного округа.
- История района начинается с местности под названием "Пустошь Тиуново". Следует отметить, что точной даты начала летописи района определить невозможно. Однако, можно хотя бы примерно ее определить. По мнению ученых и историков многие пустоши в прошлом были хуторами – однодворками, они были разбросаны среди вековых чащоб и тропами связывались друг с другом. Крестьяне расчищали лес под пашню и ставили свой дом. Пахотный участок, истощенный и заброшенный, превращался в пустошь, постепенно снова зарастающую кустарником и лесом. Этот народный термин достаточно древний, однако наибольшее распространение получил в конце XVI - начале XVII веков. В отношении Жулебино, термин "пустошь" имеет более раннее происхождение. Дело в том, что пустошь Тиуново была унаследована в XV веке неким Андреем Тимофеевичем Остеевым, по прозвищу Жулеба.
- С 1743 и до начала XX в. Жулебино входит в Кусковскую вотчину Шереметьевых.
- В 30-х г.г. XX в. в Жулебино организуется - колхоз им. 3-й пятилетки.
- 80-е г. XX в. район отходит к Москве, разворачивается гигантское жилищное строительство.
- С восточной стороны к Жулебину примыкает г. Люберцы. Поэтому ближайшие улицы этого подмосковного города часто ошибочно относят к улицам Жулебина (например, Зеленый пер., ул. Кирова). Эти улицы в черту Москвы не входят. Непосредственно к Жулебину относятся только улицы, перечисленные ниже. Легко заметить, что в их наименованиях преобладает т.н. «географический принцип», общий для всего города. Взгляните на карту...



# Улицы Жулебино

- Авиаконструктора Миля улица
- Генерала Кузнецова улица
- Жулебинские улица, проезд и бульвар
- Лермонтовский проспект
- Люберецкие 1-й - 4-й проезд
- Маршала Полубоярова улица
- Моршанская улица
- Новорязанское шоссе
- Привольные улица и проезд
- Пронская улица
- Саранская улица
- Тарханская улица
- Хвалынский бульвар

# Авиаконструктора Миля ул.



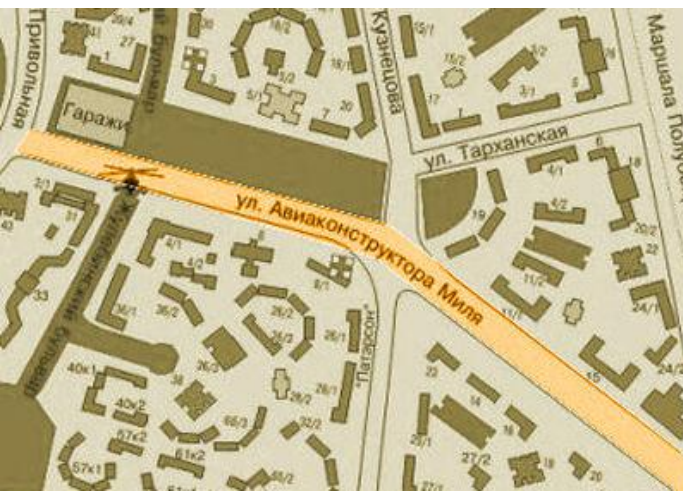
Улица названа в 1995 году именем Михаила Леонтьевича Миля (1909-1970), конструктора вертолётов, доктора технических наук, Героя Социалистического Труда.

Под руководством М. Л. Миля в 1951 был сконструирован первый советский серийный трехместный вертолёт Ми-1. В дальнейшем руководимый М. Л. Милем коллектив создал серию вертолётов «Ми». Улица была названа по ходатайству научных и промышленных организаций: здесь поблизости, в Люберцах, как раз и находилось КБ вертолетостроения, где работал М. Л. Миль.



М. Л. Миль

В комиссии Моссовета по наименованию улиц с 70-х годов существовало правило присваивать улицам «личные» имена только по прошествии 25 лет со смерти кандидата на увековечение. К 1995 году со смерти М. Л. Миля прошло как раз 25 лет, и испытание временем он выдержал. Тут, однако возникло другое сомнение: если назвать улицу «улица Миля», то это будет звучать как бы иронически, как, например, «улица Верста» или «улица Сажень». Поэтому пришлось вставлять перед фамилией уникальный титул «авиаконструктор».



к списку улиц

назад

впер  
ед

в  
конец

# Генерала Кузнецова улица



Именем генерала Кузнецова названа улица в 1995 году по ходатайству Московского комитета ветеранов войны в связи с празднованием 50-летия Победы в Великой Отечественной войне и установлен бронзовый бюст. Школе № 1935 присвоено имя генерала Кузнецова, там открыт музей. Тогда в Москве был осуществлен ряд наименований: в Митино появилась улица генерала Белобородова, в Жулебино - улицы Генерала Кузнецова и маршала Полубоярова.

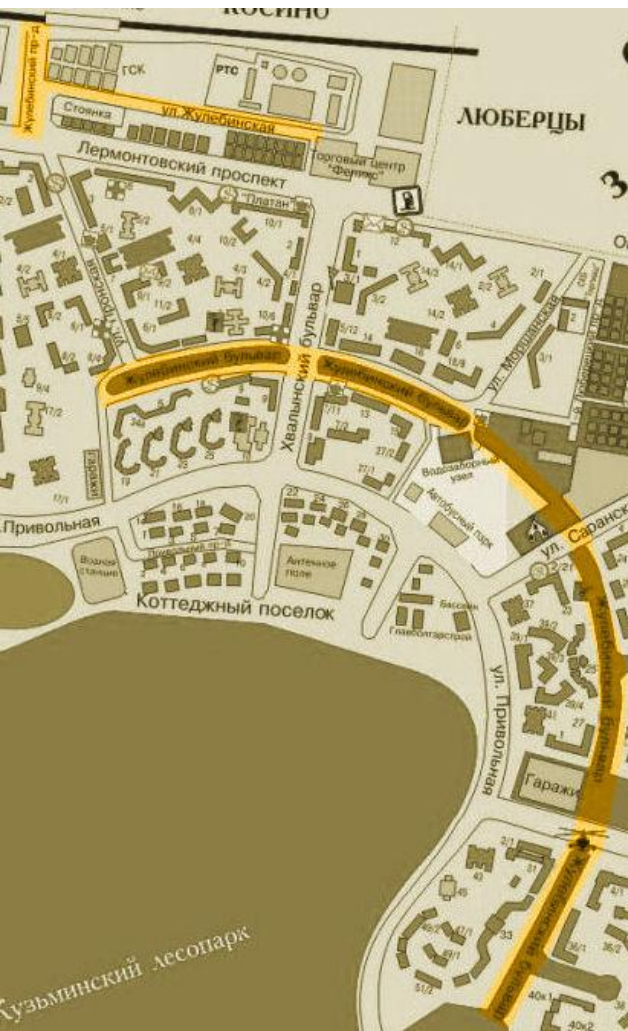
к списку улиц

назад

вперед

в конец

# Жулебинские улица, проезд и бульвар



Жулебинские улица и проезд названы в 1986 г., бульвар - в 1995 г.

Сохраняют историческое название местности Жулебино, известное с 14-15 в.



к списку улиц

назад

вперед

в конец

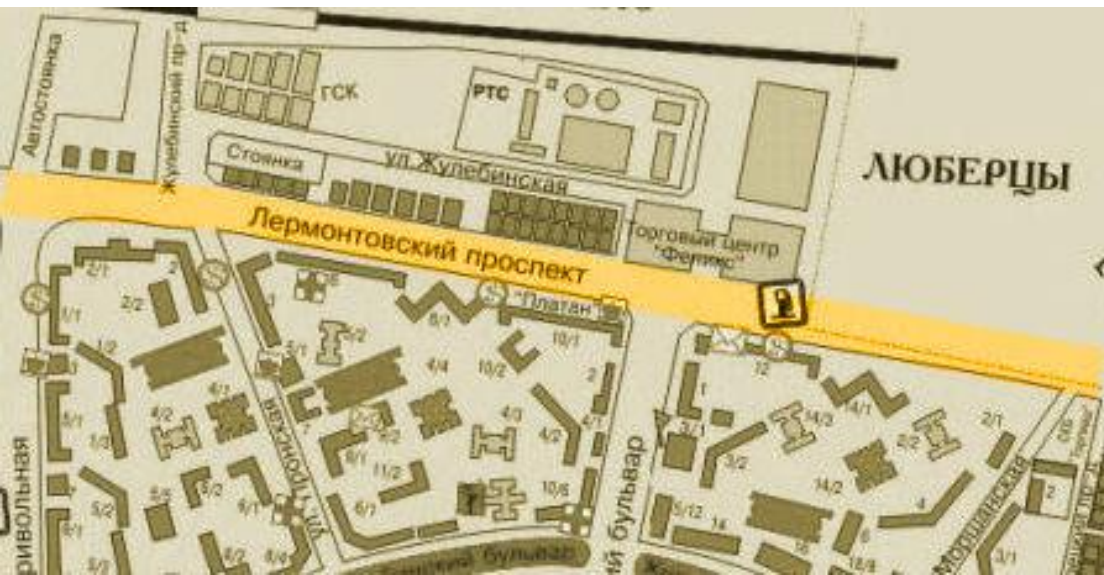
# Лермонтовский проспект

Проспект назван именем великого русского поэта Михаила Юрьевича Лермонтова (1814-1841).

Проспект вошел в состав Москвы в 1986 году, уже со своим нынешним именем. Надо отметить, что поскольку к тому времени в Москве уже существовала Лермонтовская площадь, первоначально встал вопрос о переименовании нового проспекта в связи с его одноименностью. Однако комиссия Моссовета как раз в 1986 г. вела оживленные «бои» с архитекторами, по вопросу о возвращении площади и станции метро названия «Красные Ворота». Поэтому Лермонтовский проспект в новом районе Жулебино решили не трогать. Площадь же частично переименовали только в 1992 г.



М. Ю. Лермонтов



к списку улиц

назад

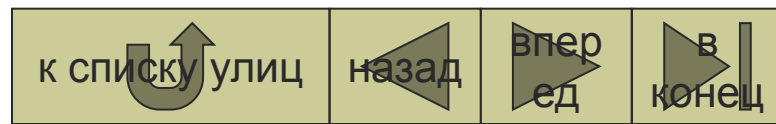
вперед

в конец



# Люберецкие 1, 2, 3, 4-й проезды

Люберецкие 1, 2, 3, 4 – й проезды названы так в 1986 году по расположенному поблизости г. Люберцы Московской области.



# Маршала Полубоярова ул.

Улица названа в 1995 году по ходатайству Московского комитета ветеранов войны в связи с празднованием 50-летия Победы в Великой Отечественной войне.

Маршал бронетанковых войск Павел Павлович Полубояров. В должности начальника бронетанковых войск Забайкальского военного округа участвовал в боях на Халхин-Голе (1939). В Великую Отечественную войну был начальником автобронетанкового управления Северо-Западного фронта и заместителем командующего войсками Калининского фронта по танковым войскам (1941-42), с августа 1942 командир 17-го (с января 1943 - 4-го гвардейского танкового) корпуса на Воронежском, Юго-Западном, 1-м Украинском фронтах. Герой Советского Союза.



к списку улиц

назад

впер  
ед

в  
конец

# Моршанская улица



Название дано в 1995 г. по г. Моршанску, центру Моршанского района Тамбовской области.

Моршанск расположен на берегах р. Цна (бассейн Оки) в 93 км к северу от Тамбова. Город возник в 1779 г. из села Морша, первое письменное упоминание о котором относится к середине 17 в.

к списку улиц

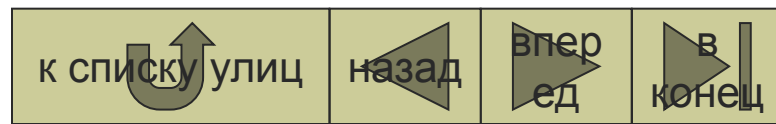
назад

впер  
ед

в  
конец

# Новорязанское шоссе

название дано в 1986 г. и сохраняет московскую традицию называть основные магистрали по населенному пункту, в который они ведут. (Ср.: Новорижское шоссе, Носовихинское шоссе) Однако у Новорязанского шоссе есть полная тезка в Басманном районе Центрального округа - Новорязанская ул., существующая здесь с 1923 г.



# Привольные улица и проезд



Названия даны в 1995 г. Их происхождение точно не установлено. Скорее всего, они были присвоены «по просьбе жителей района» и прославляют некое абстрактное «приволье»: возможно - приволье полей колхоза им. Третьей пятилетки, а возможно - приволье будущей светлой жизни в благоустроенных домах-новостройках.

к списку улиц

назад

вперед

в конец

# Пронская улица

Название дано в 1995 г. по г. Пронску, центру Пронского района Рязанской области.

Пронск расположен на р. Проня (приток Оки) в 69 км к югу от Рязани. Впервые упомянут в летописи под 1186 годом. Был центром удельного княжества, в 1237 г. был razорен татаро-монголами. В 15 в. был присоединён к Рязанскому княжеству, вместе с которым в 1-й четверти 16 в. вошёл в состав Русского централизованного государства. В 1541 г. Пронск выдержал осаду войск Крымского ханства. В 1708 г. был включен в Московскую губернию, а с 1778 г. стал уездным городом Рязанского наместничества, с 1796 г. Рязанской губернии.



Герб г. Пронска



к списку улиц

назад

впер  
ед

в  
конец

# Саранская улица

название дано в 1995 г. по г. Саранску, столице Республики Мордовия.

Саранск расположен на левом берегу р. Инсар (бассейн Волги). Основан в 1641 г. как крепость на юго-восточной границе Русского государства (в системе т.н. засечной черты). С 1651 г. Саранск стал уездным городом. В 1670 г. он был опорным пунктом отрядов Степана Разина, с 1708г. Саранск был включен в состав Азовской, а затем - Казанской губернии. В 1774 г. жители Саранска оказывали поддержку Емельяну Пугачеву, вступившему в город. С 1801 г. Саранск стал уездным центром Пензенской губернии. В 1893 через него прошла железная дорога.



к списку улиц

назад

вперед

в конец

# Тарханская улица

Продолжает лермонтовскую тему в названиях района. Название дано в 1995 г. по имени бывшего села Тарханы (с 1917 г. Лермонтово) в Пензенской области.

В поместье «Тарханы», принадлежавшем Е.А. Арсеньевой, бабушке М.Ю.Лермонтова сейчас располагается Музей-заповедник великого поэта. Туда же, в Тарханы, в 1842 году из Пятигорска был перевезен прах М.Ю. Лермонтова.



Государственный музей заповедник  
М. Ю. Лермонтова - Тарханы



к списку улиц

назад

вперед

в конец



# Хвалынский бульвар

название дано в 1995 г. по г. Хвалынску, центру Хвалынского района Саратовской области. Хвалы́нск расположен на правом берегу Волги (Саратовское водохранилище). Основан в 1556 г. как русский сторожевой пост на волжском о. Сосновый. В 1606 г. поселение было перенесено на место современного Хвалынска и стало называться с. Сосновый Остров. С 1780 г. Хвалы́нск стал уездным городом Саратовской губернии. Само название Хвалы́нск происходит от древнерусского наименования Каспийского моря - Хвалы́нское море. В 18-19 вв. Хвалы́нск стал местным центром торговли хлебом. Был одним из центров старообрядчества.



# Информация об авторе:

Ф.И.О. участника: Попко Надежда

адрес: Москва, ул. авиаконструктора Миля, д. 15, кв. 125

место учебы: ГОУ СОШ № 1905, 7 “Б” класс

телефон: 705-7386

e-mail: sch1905@mail.ru

Использована информация из следующих источников:

<http://www.uvao.ru>

<http://www.bazaclub.ru>

<http://in.msk.ru>

<http://gorod-lubercy.ru>

<http://www.morshansk.ru>

<http://www.tom.lito.ru>

<http://www.nakarte.ru>

<http://tourism.kulichki.net>