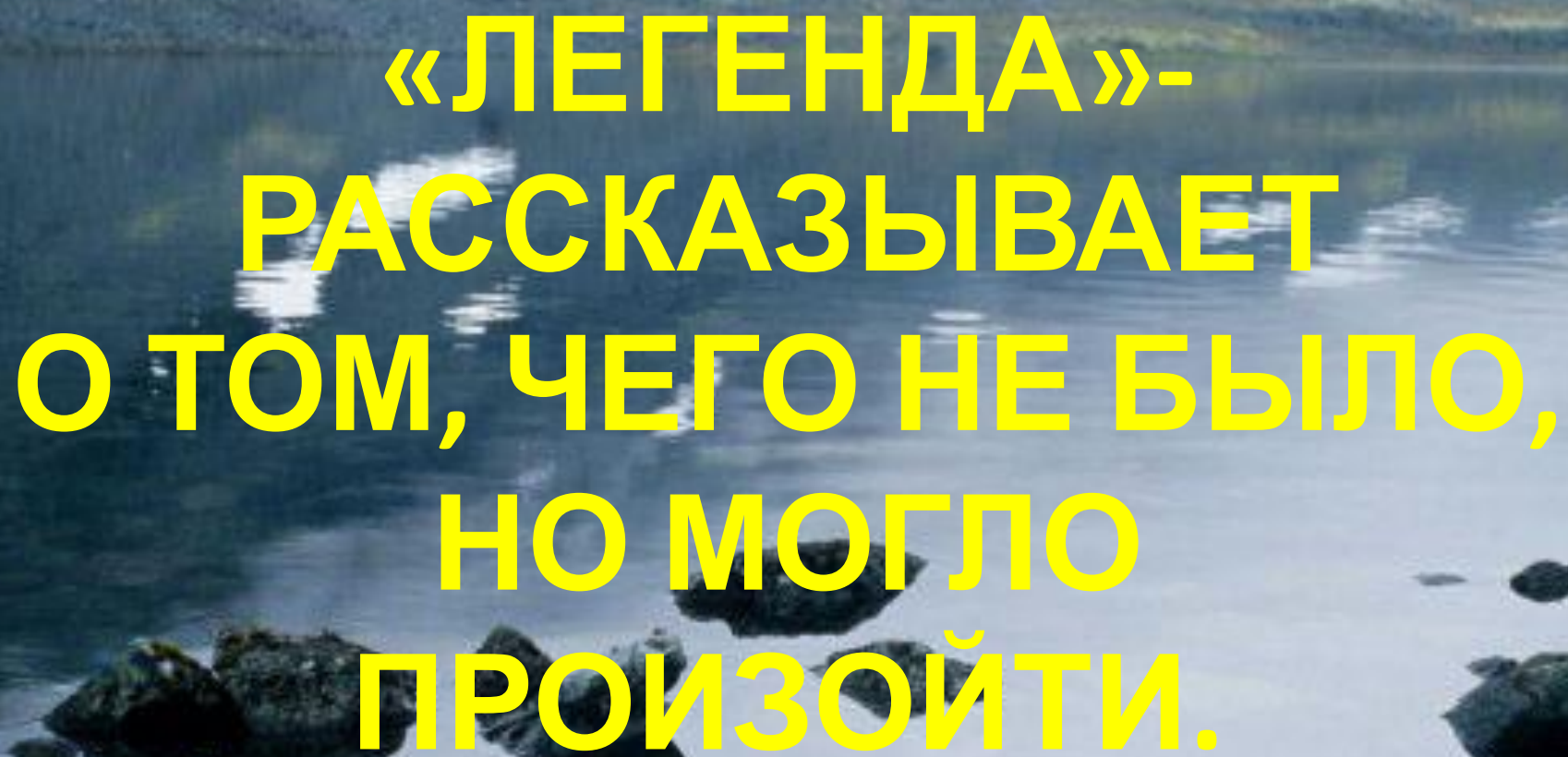


ЛЕГЕНД  
КОЊСКО  
ПОЛУОСТРО  
ВА





**«ЛЕГЕНДА»-  
РАССКАЗЫВАЕТ  
О ТОМ, ЧЕГО НЕ БЫЛО,  
НО МОГЛО  
ПРОИЗОЙТИ.**



Фрагменты карты Скандинавии. На ней изображены лучники на лыжах и человек в оленьей упряжке.

SEPTENTRIO.

Mare glaciale

Doms  
hoff.  
Khegore.  
S. Maria

Kola.

Arzena flu.

Lomboghook.

Corpus Christ.  
Baia S. Albana.

LAPPIA  
PARS

C. Race  
tre gstrou.

C. Gratic  
Poulogue N

Petitja fluuius.  
Nicouengho N

Stretina flu.  
Tetreye N  
Diauon fluuius.

Varriga

Soloski.

C. Bone  
Fortuna.  
P. Penticosi  
Solotza.

Foxnoz.  
Posda.

Singha mora.

S. Michael.

Caninoz.



Lanpas.

Solbod

Omega


Omna.

Heill.


Komlaaj.




Карта Герарда Меркатори 1595  
года



Страна полуночного  
солнца



Тундр  
а



Тундр

а







Сейдоозер

GZ ©2010 www.kolapen



# РОССИЙСКАЯ ФЕДЕРАЦИЯ

Масштаб 1:7000000



Легендарная северная страна -  
Гиперборея

| СКОРОСТИ СРАВНЕНИЯ ДАННЫХ |          | ПОСРЕДНИЕ ОБОЗНАЧЕНИЯ             |         |
|---------------------------|----------|-----------------------------------|---------|
| Скорость движения         | км/ч     | Средняя температура               | °C      |
| Скорость ветра            | м/с      | Средняя влажность                 | %       |
| Скорость течения          | км/ч     | Средняя высота                    | м       |
| Скорость падения          | м/с      | Средняя глубина                   | м       |
| Скорость вращения         | град/мин | Средняя длина                     | км      |
| Скорость колебания        | град/сек | Средняя ширина                    | км      |
| Скорость перемещения      | км/ч     | Средняя площадь                   | км²     |
| Скорость распространения  | км/ч     | Средняя масса                     | кг      |
| Скорость поглощения       | л/с      | Средняя плотность                 | г/см³   |
| Скорость выделения        | л/с      | Средняя жесткость                 | градусы |
| Скорость испарения        | мм/сут   | Средняя твердость                 | МПа     |
| Скорость конденсации      | мм/сут   | Средняя вязкость                  | Па·с    |
| Скорость замерзания       | град/сут | Средняя теплопроводность          | Вт/м·К  |
| Скорость таяния           | град/сут | Средняя теплоемкость              | Дж/кг·К |
| Скорость испарения        | мм/сут   | Средняя удельная теплоемкость     | Дж/кг·К |
| Скорость конденсации      | мм/сут   | Средняя удельная теплопроводность | Вт/м·К  |
| Скорость замерзания       | град/сут | Средняя удельная теплоемкость     | Дж/кг·К |
| Скорость таяния           | град/сут | Средняя удельная теплопроводность | Вт/м·К  |








А Б В Г Д Е Ж З

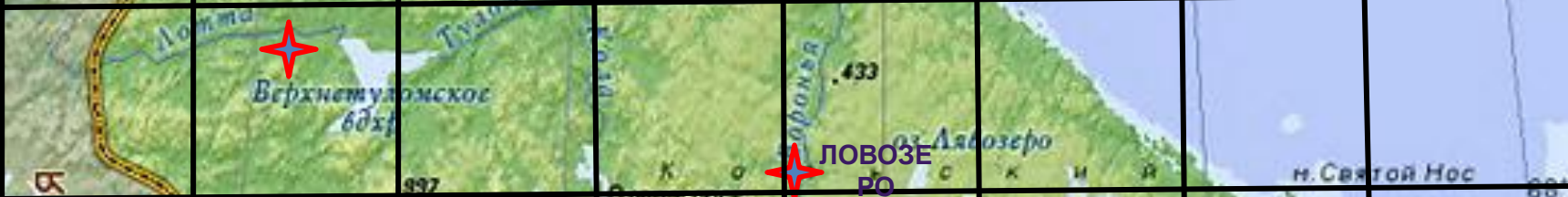
1



2



3



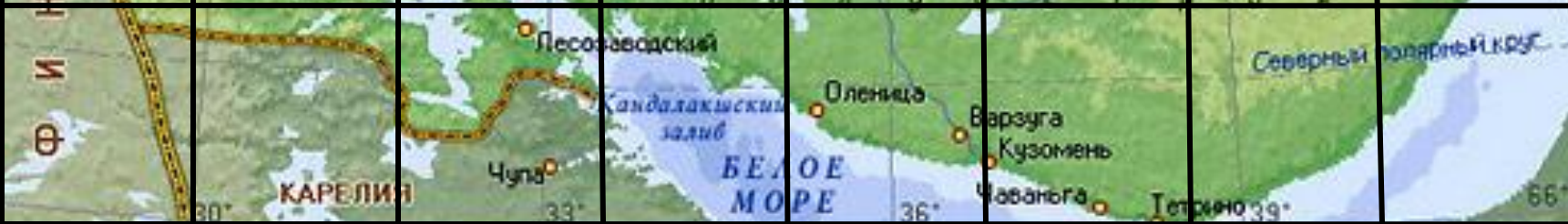
4



5



6



Я  
И  
Д  
И  
Н  
Л  
Я  
Н  
И  
Ф

КАРЕЛИЯ

БЕЛОЕ  
МОРЕ

Северный полярный круг
















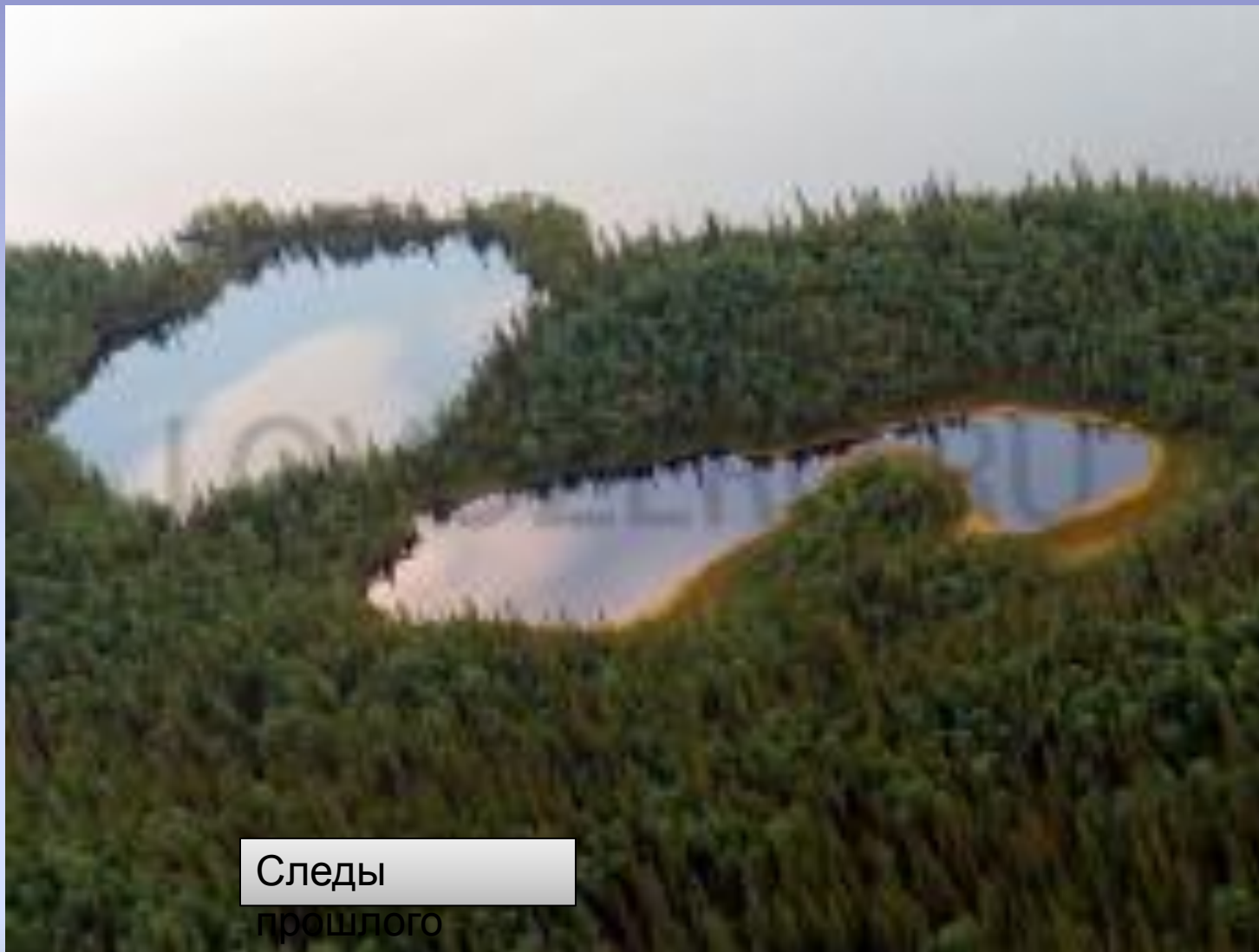






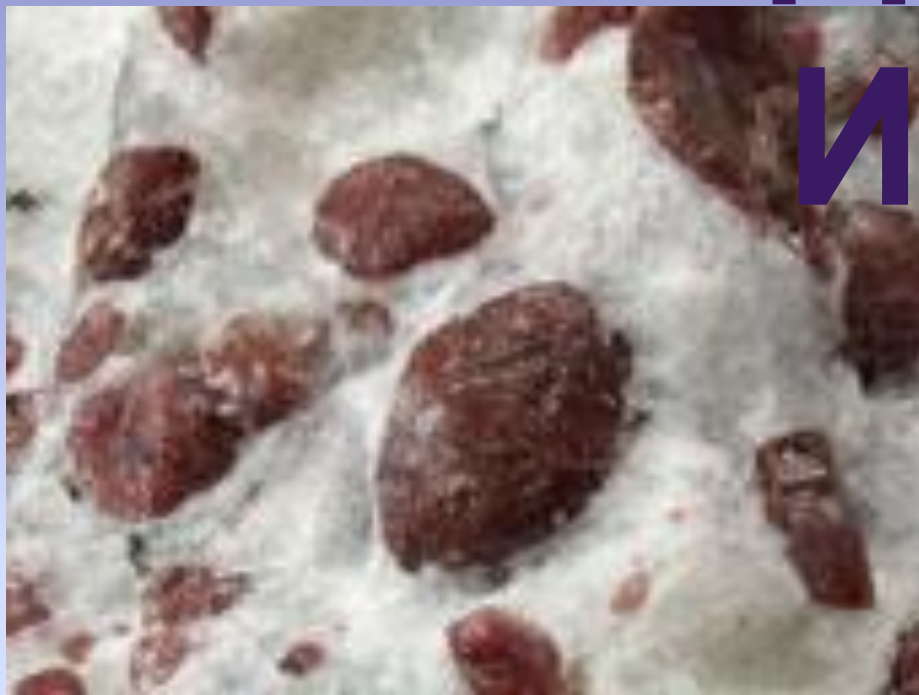






Следы  
прошлого

# ЭВДИАЛ ИТ







**Нарты, узкие длинные санки с плоским деревянным настилом.**



A close-up photograph of a rock surface, likely sandstone or limestone, showing several petroglyphs. The rock is light brown and has a rough, textured appearance. The petroglyphs are dark, recessed markings, some of which are clearly visible as curved lines and shapes. The background is a solid light blue color.

**ПЕТРОГЛИ**

**ФЫ**

**«PETROS»-**

**КАМЕНЬ**

**«GLYPHE»-РЕЗЬБА**





















В. Семенов

Люблю я заполярный край за крайности и за бескрайность.  
За то, что чувство это вкралось, другого чувства не украв.  
Люблю взойти на самый вверх, взглянуть на Кольский  
полуостров,  
Где все затем и низкоросло, чтоб был высоким Человек.