



ШВЕЙЦАРИЯ



ФОМИН ВАЛЕРИЙ
УЧЕНИК **11** КЛАССА



Флаг Швейцарии



Герб Швейцарии

Девиз: *“Unus pro omnibus omnes pro uno”*

НЕ МНОГО ИНФОРМАЦИИ

Официальные языки	немецкий, французский, итальянский, романшский
Столица	Берн
Крупнейшие города	Цюрих, Женева, Базель, Берн, Лозанна
Форма правления	Парламентская республика
Территория	132-я в мире
• Всего	41 284 км ²
• % водной поверхности	4,2%
Население	
• Оценка (2008)	7 700 200 чел. (95-е)
• Плотность	181,4 чел./км ²
ВВП	
• Итого (2009)	более 400 млрд. \$ (23-й)
• На душу населения	более 60 тыс. \$

АДМИНИСТРАТИВНОЕ ДЕЛЕНИЕ

Швейцария — федеративная — федеративная республика, состоящая из 26 кантонов (20 кантонов и 6 полукантонов).

Кантон	Крупнейший город	Площадь, тыс. км ²
<u>Цюрих</u> (Zürich)	<u>Цюрих</u> (Zürich)	1,7
<u>Берн</u> (Bern)	<u>Берн</u> (Bern)	5,9
<u>Люцерн</u> (Luzern)	<u>Люцерн</u> (Luzern)	1,5
<u>Ури</u> (Uri)	<u>Альтдорф</u> (Altdorf)	1,1
<u>Швиц</u> (Schwyz)	<u>Швиц</u> (Schwyz)	0,9
<u>Обвальден</u> (Obwalden)	<u>Зарнен</u> (Sarnen)	0,5
<u>Нидвальден</u> (Nidwalden)	<u>Штанс</u> (Stans)	0,3
<u>Гларус</u> (Glarus)	<u>Гларус</u> (Glarus)	0,7
<u>Цуг</u> (Zug)	<u>Цуг</u> (Zug)	0,2
<u>Фрибур</u> (Fribourg)	<u>Фрибур</u> (Fribourg)	1,7
<u>Золотурн</u> (Solothurn)	<u>Золотурн</u> (Solothurn)	0,8
<u>Базель-Штадт</u> (Basel-Stadt)	<u>Базель</u> (Basel)	0,04
<u>Базель-Ланд</u> (Basel-Land)	<u>Листаль</u> (Liestal)	0,4
<u>Шаффхаузен</u> (Schaffhausen)	<u>Шаффхаузен</u> (Schaffhausen)	0,3
<u>Аппенцель — Ауссерроден</u> (Appenzell-Ausserrhod en)	<u>Херизау</u> (Herisau)	0,2

НАСЕЛЕНИЕ ШВЕЙЦАРИИ

Общая численность населения по оценкам 2008 года составляет 7 580 000 чел.

Возрастная структура населения:

0-14 лет: 15,8 %

15-64 года: 68,2 %

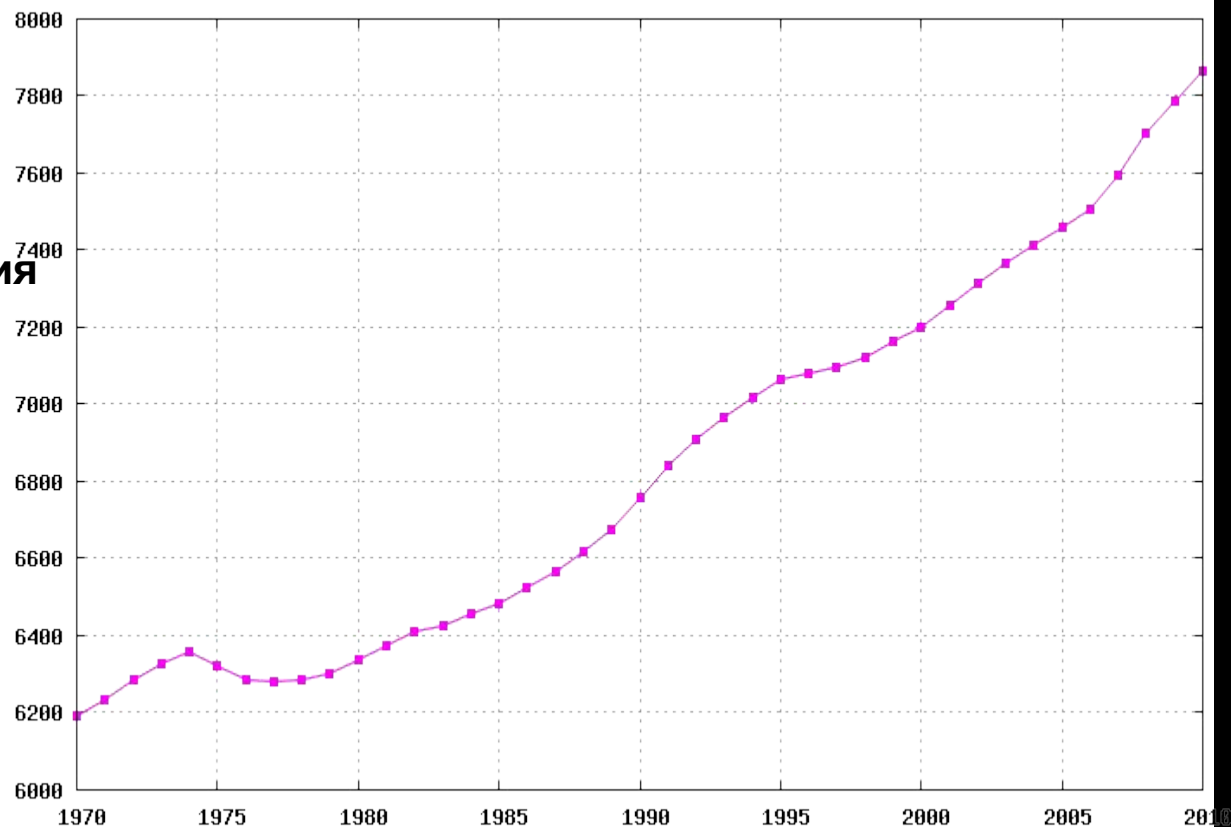
старше 65 лет: 16 %

Средний возраст населения

средний: 40,7

мужчины: 39,6

женщины: 41,7



ФИЗИКО-ГЕОГРАФИЧЕСКАЯ ХАРАКТЕРИСТИКА



ПОЛ ИСК

Практич



КЛИМАТ

В Швейцарии преобладает континентальный климат, типичный для Центральной Европы, со значительными колебаниями в зависимости от высоты над уровнем моря. На Западе страны велико влияние Атлантического океана, по мере продвижения на Восток и в горных районах климат приобретает черты континентального. Зимы холодные, на плато и в долинах температура достигает нуля, а в горных районах $-10\text{ }^{\circ}\text{C}$ и ниже. Средняя температура летом в низинах — $+18-20\text{ }^{\circ}\text{C}$, несколько ниже в горах. В Женеве средние температуры июля около $19\text{ }^{\circ}\text{C}$, января примерно $3\text{ }^{\circ}\text{C}$. За год выпадает около 850 мм осадков. Особенность — сильные северные и южные ветры.





<http://www.photoweb.com/>
photo: uchiyama tomoaki





СПАСИБО ЗА
ВНИМАНИЕ!

