

АВСТРАЛИЯ

Географическое положение.

История открытия и
исследования.

C
A

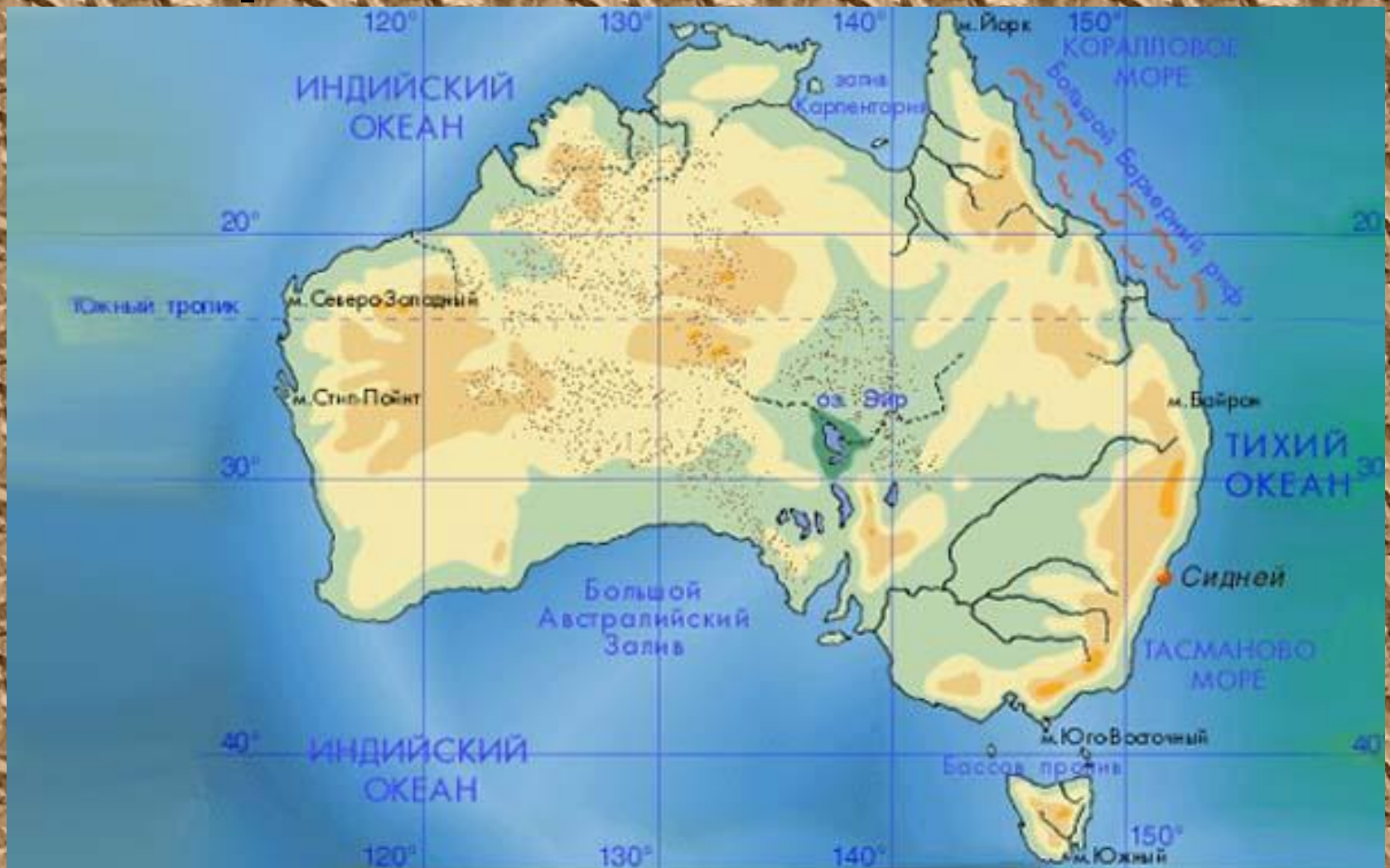


1,3,2,5



A=V

Географическое положение Австралии



Как расположен относительно
экватора, тропиков (полярных
кругов),
и 0 меридиана

Южнее, южный тропик
проходит через центральную
часть материка, 0 меридиан
располагается западнее
материка.

В каких климатических поясах расположен материк

Субэкваториальный,
тропический,
субтропический пояса

КАКИЕ МОРЯ И ОКЕАНЫ ОМЫВАЮТ АВСТРАЛИЮ

С запада - Индийский океан, с востока - Тихий океан;

моря: Тиморское, Арафурское, Коралловое, Тасманово;

заливы: Большой Австралийский, Карпентария

Как расположен материк Австралия относительно материка Евразия

Австралия ближе всего расположена к материку Евразия, их разделяет ряд крупных островов.

Крайние точки Австралии

Северная – мыс Йорк 11° ю. ш., 143° в. д.;

Южная – мыс Саут-Ист-Пойнт 38° ю. ш. 147° в. д.;

Западная – мыс Стип-Пойнт 26° ю. ш., 114° в. д.;

Восточная – мыс Байрон 28° ю. ш., 154° в. д.

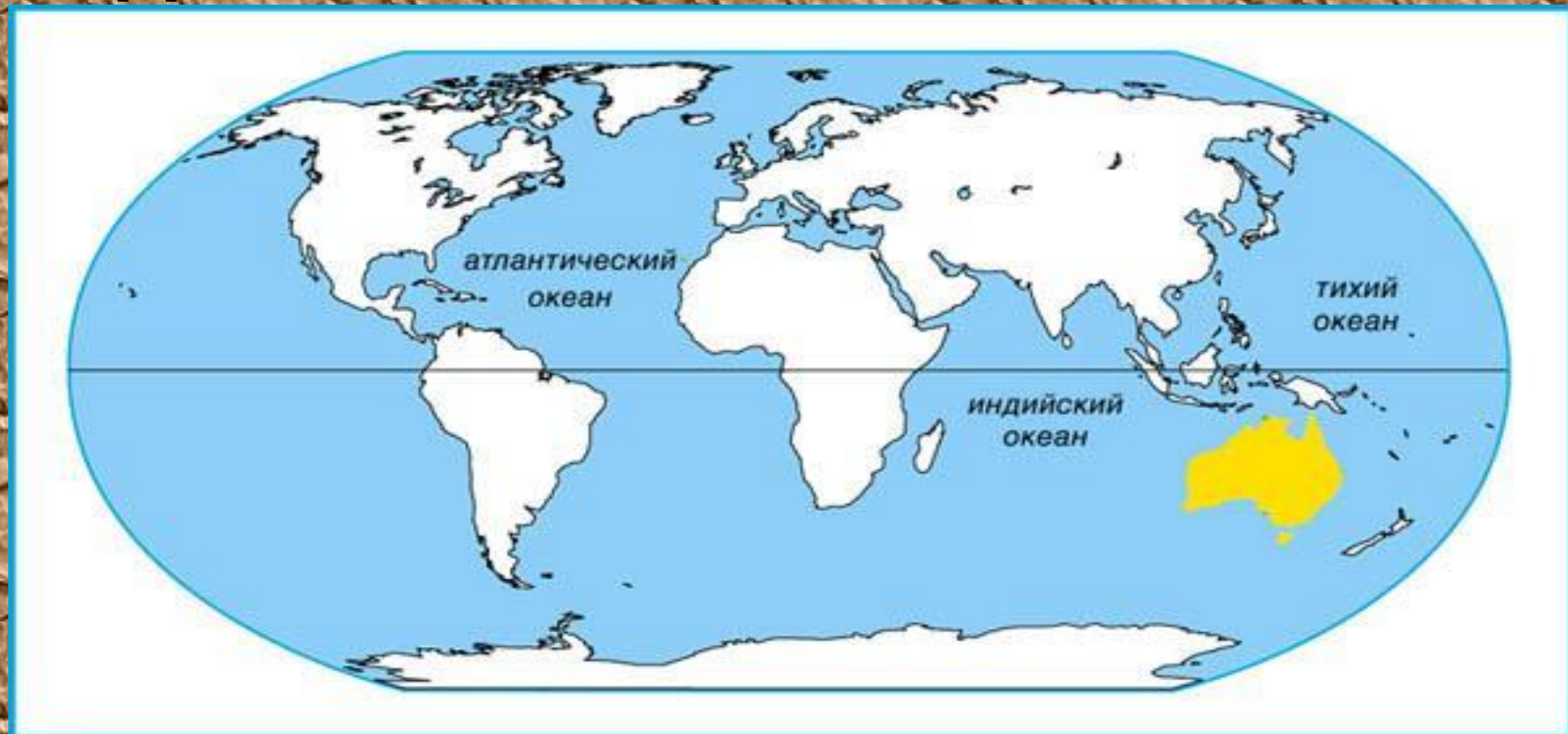
История открытия материка



Первое достоверное сообщение о наблюдении европейцами австралийской территории относится к 1606 году, когда экспедиция голландца Виллема Янсзона на корабле «Дёйфкен» исследовала залив Карпентария и высадилась на берег на полуострове Кейп-Йорк.



В 1606 году испанец Л. Торрес открыл самую северную оконечность австралийского полуострова Кейп-Йорк, а пролив, отделяющий Новую Гвинею от мыса Йорк назвал Торресовым.



Тасман в 1642 году открыл остров у южных берегов материка, остров носит имя первооткрывателя - о. Тасмания.



Д. Кук в 1770 году первым проследил восточный берег Австралии, нанёс на карту очертания материка.




**С конца XVIII в. начинается
освоение Австралии.
Вначале английское
правительство
туда каторжан
ссылало**

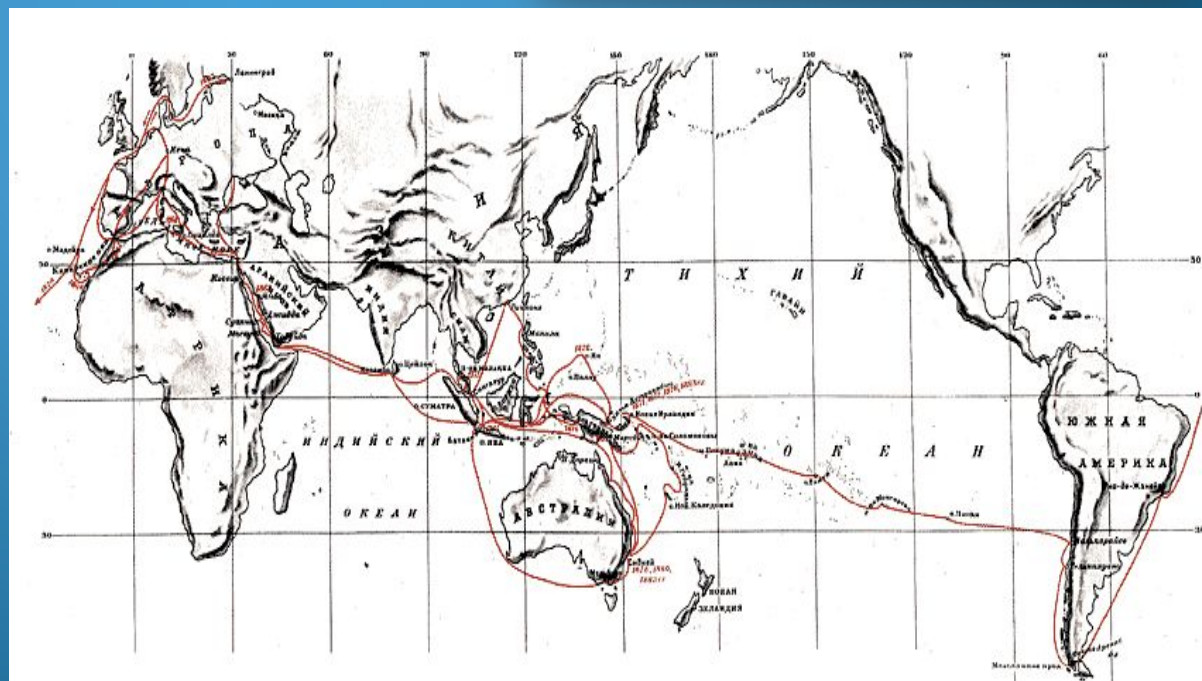



Город Сидней основан как колония каторжников.

Позже здесь открыли не только плодородные земли, пышные пастбища, но и золото, уголь, нефть, железные руды, марганец, цветные металлы....



НИКОЛАЙ НИКОЛАЕВИЧ МИКЛУХО-МАКЛАЙ



СПАСИБО ЗА ВНИМАНИЕ!