A topographic map of the Vavozhsky District in the Republic of Bashkortostan, Russia. The map shows the district's irregular boundary in red, with various settlements, roads, and rivers. The text is overlaid on the map.

**Автономное учреждение  
"Многофункциональный центр  
предоставления  
государственных и муниципальных  
услуг в Вавожском районе"**

**Основные демографические показатели  
муниципального образования «Вавожский район»  
на 01.01.2009 г.**

**Население муниципального района: 18040**

**В том числе:**

**Трудоспособное население 7930**

**Дети 2982**

**Пенсионеры 3117**

**Инвалиды 1116**

**Количество населенных пунктов: 69**





# Цели и задачи

- повышение качества и доступности услуг, оказываемых исполнительными органами государственной власти и местного самоуправления;
- повышение уровня комфортности предоставления государственных и муниципальных услуг;
- повышение уровня удовлетворенности получателей государственных и муниципальных услуг качеством их предоставления;
- повышение информированности физических и юридических лиц, а также организаций о порядке, способах и условиях получения государственных и муниципальных услуг;
- снижение административных барьеров;
- внедрение механизмов противодействия коррупции.

# Перечень услуг, предоставляемых многофункциональным центром муниципального образования Вавожский район по принципу «одного окна»

№ п/п	Наименование муниципальной услуги
1	Оформление документов для предоставления земельного участка для целей, не связанных со строительством
2	Оформление документов для предоставления в собственность и (или) в аренду земельных участков, находящихся в муниципальной или государственной собственности для индивидуального жилищного строительства
3	Оформление документов для предоставления гражданам земельных участков в собственность или в аренду, фактически занимаемых зданиями, строениями, сооружениями
4	Оформление документов для перевода земель из одной категории в другую
5	Оформление документов для выдачи актов выбора земельного участка для строительства
6	Оформление документов для выдачи разрешений на строительство объектов
7	Оформление документов для выдачи разрешений на проведение проектно – изыскательских работ
8	Оформление документов для передачи жилых помещений в собственность граждан (приватизация жилья)
9	Оформление документов для перевода жилых помещений в нежилые, нежилых помещений в жилые
10	Оформление документов для предоставления объектов нежилого фонда муниципального образования «Вавожский район» в аренду



**Перечень услуг, предоставляемых многофункциональным центром  
муниципального образования Вавожский район  
по принципу «одного окна»**

<b>11</b>	<b>Оформление документов для переустройства (перепланировка) жилых помещений</b>
<b>12</b>	<b>Оформление документов для признания (непризнание) граждан малоимущими</b>
<b>13</b>	<b>Оформление документов для принятия на учет граждан в качестве нуждающихся в жилых помещениях</b>
<b>14</b>	<b>Оформление документов для принятия на учет граждан в качестве имеющих право на бесплатное предоставление земельных участков в собственность</b>
<b>15</b>	<b>Предоставление заявителям информации (справки, выписки), содержащейся в реестре муниципального имущества МО «Вавожский район»</b>
<b>16</b>	<b>Предоставление заявителям информации (справки) о предоставлении (не предоставлении) земельного участка в аренду или в собственность</b>

**Примерный перечень дополнительных услуг,  
предоставляемых автономным учреждением  
"Многофункциональный центр  
предоставления государственных и муниципальных услуг  
в Вавожском районе»**

<b>1</b>	<b>Составление проектов договоров (дарения, купли-продажи, аренды, мены и т.д.)</b>
<b>2</b>	<b>Ксерокопирование документов</b>
<b>3</b>	<b>Составление проектов договоров передачи жилых помещений в собственность в порядке приватизации</b>
<b>4</b>	<b>Составление проектов договоров аренды или купли-продажи земельного участка</b>
<b>5</b>	<b>Проектирование индивидуальных жилых домов</b>
<b>6</b>	<b>Юридические консультации</b>

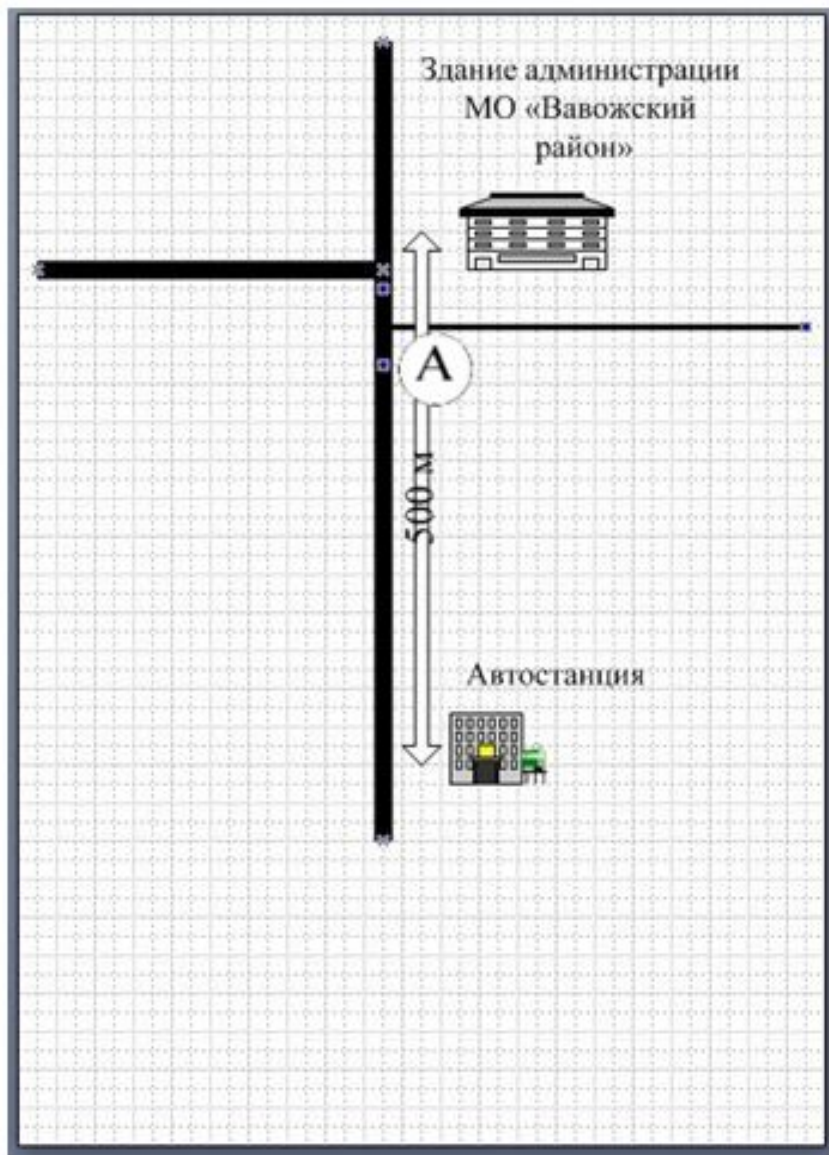


# Планируемый график приема граждан

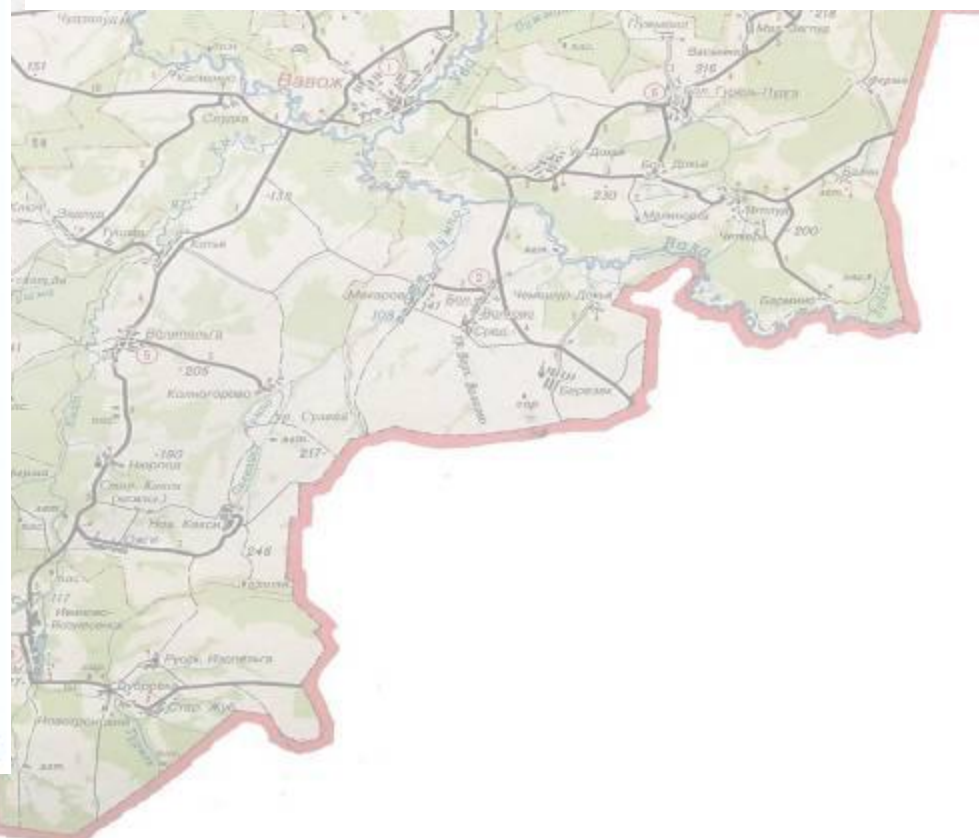
(сформирован с учетом специфики транспортного обслуживания населения муниципального района, исходя из времени отправления последних рейсов автобусов в населенные пункты)

<b>Рабочие дни:</b>	
<b>Понедельник</b>	<b>8:00-17:00</b>
<b>Вторник</b>	<b>8:00-17:00</b>
<b>Среда</b>	<b>8:00-17:00</b>
<b>Четверг</b>	<b>8:00-17:00</b>
<b>Пятница</b>	<b>8:00-16:00</b>
<b>Выходные дни:</b>	
<b>Суббота и воскресенье</b>	

# Характеристика и расположение помещений МФЦ



МФЦ расположен на первом этаже в административном здании по адресу: 427310, с. Вавож, ул. Интернациональная, 45а. Расстояние до автостанции, которая связывает все населенные пункты района – 500 м. Также в 50 м от административного здания находится автобусная остановка.





## Характеристика помещений МФЦ

**Общая площадь МФЦ – 57,4 м<sup>2</sup>.**

**Количество окон приема - 3.**

**Площадь зала ожидания для посетителей –18, 2 м<sup>2</sup> .**

**Количество посадочных мест в зале ожидания - 20.**

**Время обслуживания одного посетителя - 10-15 мин.**

**Пропускная способность 144-96 человек в день.**

**Размеры помещений МФЦ см. Приложение № 6.**

**Планировка помещений МФЦ см. Приложение № 7.**

**В помещениях МФЦ предусмотрена локальная вычислительная сеть (Приложение № 8),**

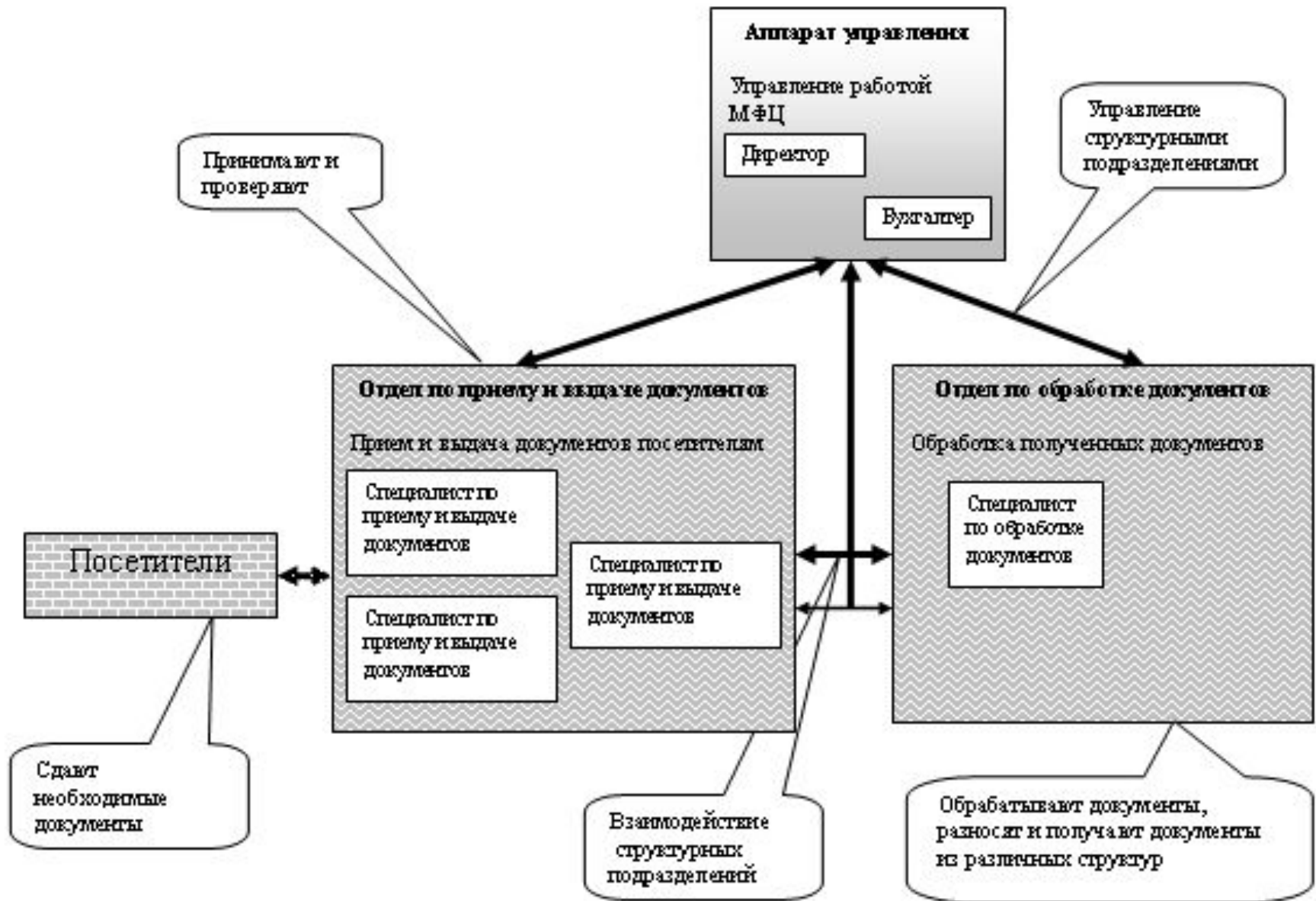
**телефонная связь и Интернет (Приложение № 9).**

# Штатная структура многофункционального центра

№ п/п	Наименование должностей, рабочих профессий	Количество штатных единиц
<b>Аппарат управления</b>		
1	<b>Директор</b>	<b>0,5</b>
2	<b>Бухгалтер</b>	<b>0,5</b>
<b>Отдел по приему и выдаче документов</b>		
<b>Специалист по приему и выдаче документов</b>		
<b>Отдел по оформлению документов</b>		
<b>Специалист по обработке документов</b>		
<b>Итого</b>		<b>5</b>



# Логическая схема МФЦ















**ИНФОРМАЦИЯ**

Several documents are pinned to the first bulletin board, including forms and reports.

**ИНФОРМАЦИЯ**

Several documents are pinned to the second bulletin board, including forms and reports.

**ИНФОРМАЦИЯ**

Several documents are pinned to the third bulletin board, including forms and reports.





ІНФОРМАЦІЯ

ІНФОРМАЦІЯ

ІНФОРМАЦІЯ

## Ожидаемые результаты реализации проекта

Итоговым результатом реализации проекта является создание учреждения «Многофункционального центра предоставления услуг населению муниципального образования «Вавожский район» на базе МУП «Земля» - организации, уполномоченной Администрацией муниципального образования «Вавожский район» на организацию предоставления государственных и муниципальных услуг на основании утвержденных административных регламентов предоставления государственных (муниципальных) услуг в едином помещении, общей площадью 57,4 м<sup>2</sup>, количеством персонала 5, количеством окон: 3, время обслуживания одного посетителя 10-15 минут, пропускная способность МФЦ 144-96 человек в день.

Промежуточными результатами проектных работ станет организационное (разработка соглашения о взаимодействии с федеральными, республиканскими структурами, органами местного самоуправления, разработка административных регламентов по предоставлению государственных и муниципальных услуг, и других нормативных актов), информационное, программное и техническое обеспечение МФЦ.

Реализация проекта «Создание многофункционального центра предоставления услуг населению муниципального образования «Вавожский район» обеспечит равные условия получения услуг для всех категорий граждан вне зависимости от места проживания или регистрации.

Значимость проекта заключается в следующем:

- в улучшении доступа населения к информации и услугам;
  - в предоставлении качественных услуг с экономией времени и усилий граждан;
- обеспечение доступа к услугам без необходимости в посредниках.