

Главная

Справочник-каталог "Вся Россия"

Анализ БД "Вся Россия"

Архив справочника-каталога "Вся Россия" кратко сказано в его девизе на титульном листе: "От школьника до Президента". Там же указано, что он включает в себя: "Публикации, документы и материалы"

Справочник-каталог "АТУ стран мира"

Каталог ссылок

Новыми материалами из раздела [Библиотека](#) и ["Вся Россия"](#). Получать новости по электронной почте

Уважаемые посетители! Мы рады приветствовать Вас на сайте "Территориальное устройство России". Там же указано, что он включает в себя: "Публикации, документы и материалы"

Наш сайт включает три основных и три вспомогательных каталога (разделов), указанных вместе

Новости - кроме информации о развитии сайта здесь можно ежемесячно знакомиться с новостями, на которую уже подписались 342 человека.

О сайте - более подробные ответы на вопросы: [для кого и зачем создан](#) этот сайт, [кто его создавал](#) или содействовал созданию, [кто участвует](#) и может участвовать в его дальнейшем развитии, а также [критерии отбора и размещения информации](#).

Библиотека является первым по времени создания (декабрь 2002г.) среди основных разделов. Это база данных - электронный каталог библиографических описаний - 901 источников и хрестоматия (тексты, таблицы, карты) - 773 источника, с поиском по [авторам](#), [терминам](#) (ключевым словам), [наименованиям](#) (заголовкам) и [расширенному поиску](#).

Справочники-каталоги - второй сводный раздел, который включает в себя:

"Вся Россия" - вторая база данных (версия 3 на 1.01.2007г.) и основной раздел сайта. Это социально-экономический справочник - каталог из более чем 20 тысяч ссылок, в том числе 811 официальных сайтов территорий. На страницах каждого региона (субъекта Федерации) указаны основные характеристики административно-территориального деления по всем городам, поселкам городского типа, районам и районцам России. По остальным 18-ти разделам данные заполнены за ряд лет по регионам в целом (по Самарской области по городам и районам). Через ссылки на другие сайты можно увидеть все сельские населенные пункты страны. В 2008 году разработка БД "Вся Россия" осуществляется при поддержке [гранта от Международного научного фонда экономических исследований академика Н.П. Федоренко](#). Доступ к [расширенному поиску](#) и анализу этой базы данных с [30 апреля 2008 года свободный](#). С октября 2006 года было зарегистрировано 1057 человек. Презентация базы данных "Вся Россия" (2,2 Мб).

"Страны мира" является развитием предыдущей темы "вширь". Здесь пока полностью в разрезе регионов заполнены [Европа](#), [Азия](#) и [Америка](#).

Каталог ссылок включает 12 каталогов, 56 подкаталогов и более 900 сайтов, близких к нашей теме и интересных для авторов сайта. С каталогом удобнее знакомиться по [карте](#).

Монография - это третий основной раздел сайта, совместная Интернет-монография [А.В. Усягина](#) и [М.К. Шишкова](#) "Территориальное управление в России: теория, история, современность, проблемы и перспективы". Здесь же размещены учебные материалы по [территориальной организации населения](#) и [экономической географии России](#). Этот раздел завершает [анкета](#), где можно ответить на вопросы по реформированию территориального устройства России и познакомиться с [результатами анкетирования](#) с 2003 года по 170 анкетам.

Общение - вспомогательный сводный раздел включает подкаталоги:

Форум - открыты 6 основных тем, 51 подтема для обсуждения вопросов сайта и дополнительные: [для заметок вебмастеру](#), [по учебному процессу](#) и [Олимпиады и конкурсы](#). Зарегистрирован 713 посетителей.

Гостевая книга - это 237 отзывов, предложений, замечаний и пожеланий по сайту, а также сообщения о новых источниках, имеющих отношение к теме сайта.

Контакты с авторами - электронные адреса авторов и участников проекта.

30 декабря 2002 года - 7 января 2009 года

Наши партнеры



[Корпорация "Россия"](#), [Госсектор](#), [Записки о путешествиях по России](#), [Паровоз ИС](#), [Николай Колпаков](#),
Хостинг - Самарский муниципальный институт управления (СМИУ)

Practical Science

Наши кнопки и их коды

База данных «Социально-экономический справочник – Интернет-каталог «Вся Россия»
по экономическим районам/по федеральным округам

В 2008 году разработка БД "Вся Россия" осуществляется при поддержке гранта
от Международного научного фонда экономических исследований академика Н.П.Федоренко.

Хотите узнать больше о возможностях БД?

Посмотрите  [презентацию](#)

[АТД РФ на 1.01.2008 г.](#)

Республики - 21
Краи - 8
Области - 47
Города федеральн. значения - 2
Автономная область - 1
Авто. округа - в т.ч. субъекты Федерации - 5
Районы - 1868
Города - всего - 1096
в т.ч. регион. подчинения - 603
Городские районы - 329
Поселки городского типа - 1359
Сельские администрации - 23313
Сельские насел. пункты - 154049



Экономические районы и субъекты Федерации:

- | | | | |
|---|--|--|--|
|  Северный район |  Волго-Вятский район |  Поволжский район |  Восточно-Сибирский район |
|  Северо-Западный район |  Центрально-Черноземный район |  Уральский район |  Дальневосточный район |
|  Центральный район |  Северо-Кавказский район |  Западно-Сибирский район | |

Поиск по названиям административно-территориальных образований и их центров:

[Расширенный поиск и анализ базы данных \(подписаться на новости БД "Вся Россия"\)](#)

[Каталог сельских сайтов \(кроме райцентров\)](#)

[Каталог сайтов городских территорий \(кроме районов\)](#)

[Отобразить список регионов](#)

Можно выбрать любой регион 6 способами и посмотреть данные, имеющиеся о нем в свободном доступе на странице региона

При клике мыши по треугольнику
открывается более полное
и точное название показателя

Отобразить другие справочники: Административно-территориальное деление (АТД) >>> Данные других лет: 2005 >>>

Верхняя и нижняя часть
таблицы по АТД
Самарской области

ПРИМЕЧАНИЯ	АНАЛИЗ	ВИКИПЕДИЯ	МОЙ ГОРОД	КАРТЫ	ГЕРАЛЬДИКА	ОКАТО	ОКТМО	ИНДЕКСЫ		
Административно-территориальное образование (АТО) / официальный сайт	Центр АТО / ВИКИПЕДИЯ	Год образования АТО	Год основан. насел. пункта	Терри. - тория, км ²	Населе-ние АТО, чел.	Сель-ское нас.-е, чел.	Число сельск. админи-страций	Число сельск. населён. пунктов	Расст. до выш. адм. цен-тра, км	Расст. до ближ. ж/д. ст-и, км
1	2	3	4	5	6	7	8	9	10	11
САМАРСКАЯ ОБЛАСТЬ	САМАРА	1928	1586	53565	3172787	619480	292	1315	1083	0
ГОРОДА										
ЖИГУЛЕВСК	ЖИГУЛЕВСК	1952	1949	94	62109	5015	-	5	99	0
КИНЕЛЬ	КИНЕЛЬ	1944	1837	58	51051	-	-	-	41	0

Гиперссылки над таблицей:

Примечания – пояснения к справочнику-каталогу,

Анализ – расширенный поиск по региону доступный для зарегистрированных пользователей (о нём будет рассказано на следующих слайдах),

Википедия – ссылка на страницу региона в свободной энциклопедии,

Мой город – народная энциклопедия городов и регионов России, один из партнёров сайта,

Карты – планы и карты городов и регионов России в каталоге Леонида Лосина, один из партнёров сайта,

Геральдика – ссылки на 2 ресурса: Геральдика.Ру, гербы и флаги и Геральдикум - официальный сайт Российского центра флаговедения и геральдики,

ОКАТО – общероссийский классификатор объектов административно-территориального деления,

ОКТМО – общероссийский классификатор территорий муниципальных образований,

Индексы – почтовые индексы и телефонные коды.

Ставропольский	ТОЛЬЯТИ	1928	1737	3698	50461	50461	24	51	95	0
Сызранский	СЫЗРАНЬ	1935	1683	1876	25845	19645	13	67	173	0
пгт. Балашейка	пгт. Балашейка	1989	3038	-	-	-	31	0
пгт. Междуреченск	пгт. Междуреченск	1965	1965	...	3162	-	-	1	40	2
Хворостянский	с. Хворостянка	1935	1790	1855	15045	15045	11	27	138	28
Челно-Вершинский	с. Челно-Вершины	1965	1890	1163	17747	17747	11	54	185	0
Шенталинский	с. Шентала	1935	1908	1337	17546	17546	11	60	204	0
Шигонский	с. Шигоны	1965	1700	1997	21566	21566	12	46	199	7

Замечания

Обсудить

В начало страницы

В начало справочника-каталога "Вся Россия"

Гиперссылки под таблицей:

Замечания – можно оставить замечания в гостевой книге,

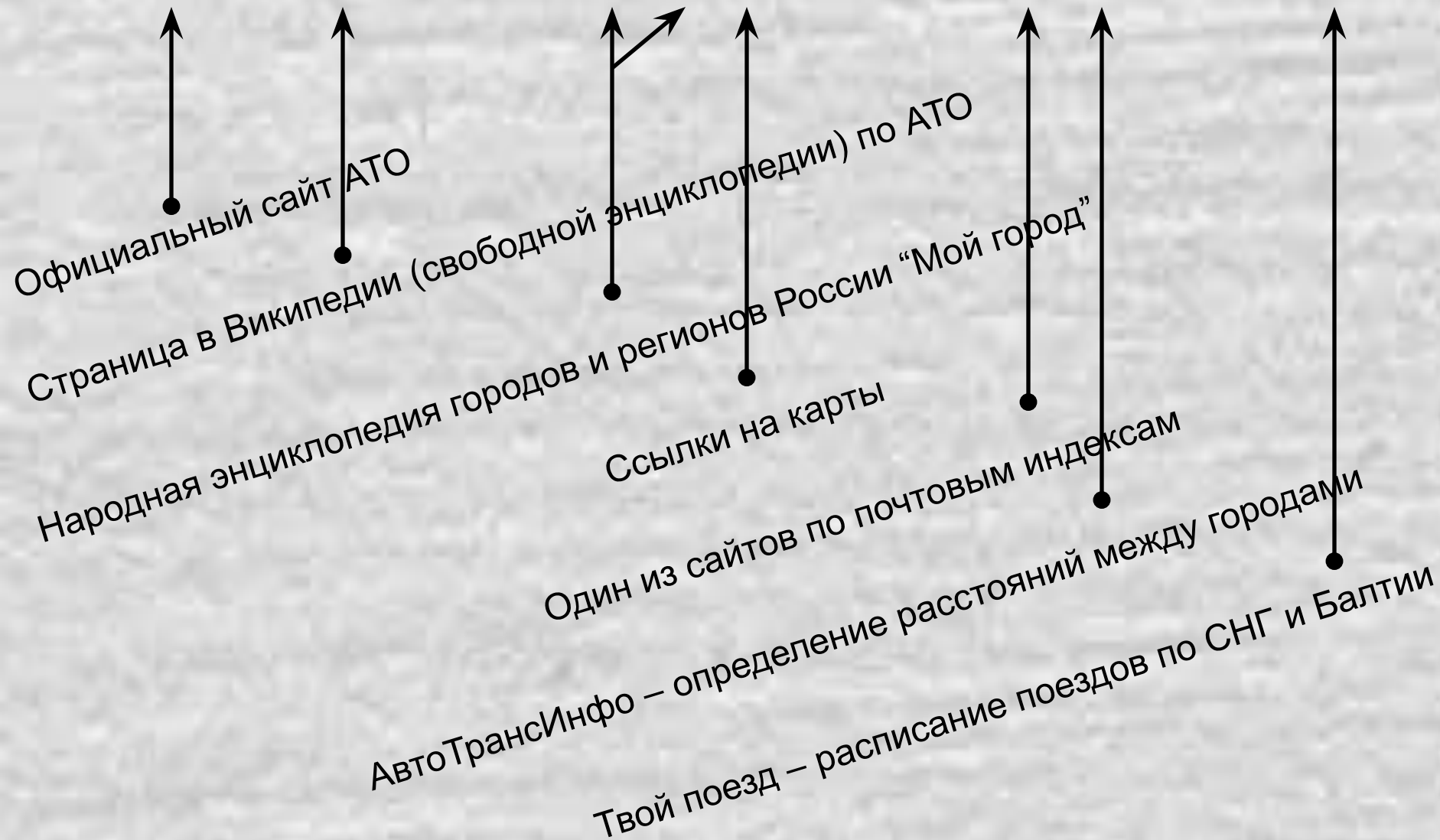
Обсудить – можно поделиться своим мнением в соответствующей ветке форума,

В начало страницы – переместиться в начало страницы региона,

В начало справочника-каталога "Вся Россия" – переместиться на главную страницу справочника-каталога "Вся Россия".

Гиперссылки основных показателей АТД

ПРИМЕЧАНИЯ	АНАЛИЗ	ВИКИПЕДИЯ	МОЙ ГОРОД		КАРТЫ	ГЕРАЛЬДИКА		ОКАТО	ОКТМО	ИНДЕКСЫ
Административно-территориальное образование (АТО) / официальный сайт	Центр АТО / ВИКИПЕДИЯ	Год образования АТО	Год основан. насел. пункта	Терр. - тория, км ²	Населе-ние АТО, чел.	Сельское нас-е, чел.	Число сельск. админи-страций	Число сельск. населён. пунктов	Расст. до выш. адм. цен-тра, км	Расст. до ближ. ж/д. ст-и, км
1	2	3	4	5	6	7	8	9	10	11
САМАРСКАЯ ОБЛАСТЬ	САМАРА	1928	1586	53565	3172787	619480	292	1315	1083	0



В 2008 году разработка БД "Вся Россия" осуществляется при поддержке [гранта](#) от Международного научного фонда экономических исследований академика Н.П.Федоренко.

[Презентация БД Вся Россия](#)
[Карта показателей БД Вся Россия](#)

[Расширенный поиск и анализ БД Вся Россия](#)
[Подписка на новости БД Вся Россия](#)

САМАРСКАЯ ОБЛАСТЬ

Административно-территориальное деление (АТД) за 2007 год

На данный момент представлено 19 разделов с показателями за разные годы (с 1970 по 2007 г.)

Отобразить другие справочники:

Административно-территориальное деление (АТД) >>> Данные других лет: 2005 >>>

ПРИМЕЧАНИЯ	КАРТЫ	ГЕРАЛЬДИКА	ОКАТО	ОКТМО	ИНДЕКСЫ				
Административно-территориальное образование (АТО) / официальный сайт	Террит. ан. т. а	Населе-ние АТО, чел.	Сель-ское нас-е, чел.	Число сельск. админи-страций	Число сельск. населён. пунктов	Расст. до выш. адм. цен-тра, км	Расст. до ближ. ж/д. ст-и, км		
1	6	7	8	9	10	11			
САМАРСКАЯ ОБЛАСТЬ	686	5565	3172787	619480	292	1315	1083	0	
ГОРОДА									
ЖИГУЛЕВСК	949	94	62109	5015	-	5	99	0	
КИНЕЛЬ	337	58	51051	-	-	-	41	0	
пгт. Алексеевка	9991	-	
пгт. Усть-Кинельский	9560	-	-	-	8	8	
НОВОКУЙБЫШЕВСК	946	264	113039	2038	-	7	19	5	
ОКТЯБРЬСК	...	34	27530	-	-	-	170	0	
ОТРАДНЫЙ	920	54	48183	-	-	-	101	0	
ПОХВИСТНЕВО	1947	1888	68	29103	819	-	1	159	0
САМАРА	1780	1586	541	1135468	46	-	2	0	0
Железнодорожный район	1970	...	17	101572	-	-	-	0	0
Кировский район	1942	...	88	227397	-	-	-	0	0
Красноглинский район	1943	...	106	83224	-	-	2	...	0
Куйбышевский район	1943	...	77	79000	-	-	-	0	0
Ленинский район	1933	...	16	62961	-	-	-	0	0
Октябрьский район	1939	...	16	107731	-	-	-	0	0
Промышленный район	1978	...	49	266635	-	-	-	0	0
Самарский район	1956	30128	-	-	-	0	0
Советский район	1939	176774	-	-	-	0	0
СЫЗРАНЬ	1796	1683	136	179850	797	-	3	173	0
ТОЛЬЯТТИ	1780	1737	284	718385	136	-	2	101	0

- Справочник-каталог "Вся Россия"
- Анализ БД "Вся Россия"**
- Архив справочника-каталога "Вся Россия"
- Справочник-каталог "АТУ стран мира"
- Каталог ссылок

В 2008 году разработка БД "Вся Россия" от Международного научного фонда

Хотите узнать больше о возможностях БД?

Посмотрите презентацию

АТД РФ на 1.01.2008 г.

Республики	21
Краи	8
Области	47
Города федерального значения	2
Автономная область	1
Авто. округа - в т.ч. субъекты Федерации	5
Районы	1868
Города - всего	1096
в т.ч. район подчиненный	603
Городские районы	329
Поселки городского типа	1359
Сельские администрации	23313
Сельские насел. пункты	154049

Расширенный поиск и анализ БД - уникальная возможность проводить анализ имеющихся показателей в различных территориальных разрезах в режиме онлайн. Это одна из самых простых и наглядных систем, имеющих в Интернете!

- Экономические районы и субъекты Федерации:
- | | | | |
|-----------------------|------------------------------|-------------------------|--------------------------|
| Северный район | Волго-Вятский район | Поволжский район | Восточно-Сибирский район |
| Северо-Западный район | Центрально-Черноземный район | Уральский район | Дальневосточный район |
| Центральный район | Северо-Кавказский район | Западно-Сибирский район | |

Поиск по названиям административно-территориальных образований и их центров:

Искать!

Расширенный поиск и анализ базы данных (подписаться на новости БД "Вся Россия")

Шаг 1: Укажите массив информации для выборки

выбрать все

- РЕСПУБЛИКА АДЫГЕЯ
- РЕСПУБЛИКА АЛТАЙ
- РЕСПУБЛИКА БАШКОРТОСТАН
- РЕСПУБЛИКА БУРЯТИЯ
- РЕСПУБЛИКА ДАГЕСТАН
- РЕСПУБЛИКА ИНГУШЕТИЯ
- КАБАРДИНО-БАЛКАРСКАЯ РЕСПУБЛИКА
- РЕСПУБЛИКА КАЛМЫКИЯ
- КАРАЧАЕВО-ЧЕРКЕССКАЯ РЕСПУБЛИКА
- РЕСПУБЛИКА КАРЕЛИЯ
- РЕСПУБЛИКА КОМИ
- РЕСПУБЛИКА МАРИЙ ЭЛ
- РЕСПУБЛИКА МОРДОВИЯ
- РЕСПУБЛИКА САХА (ЯКУТИЯ)
- РЕСПУБЛИКА СЕВЕРНАЯ ОСЕТИЯ - АЛАНИЯ
- РЕСПУБЛИКА ТАТАРСТАН
- РЕСПУБЛИКА ТЫВА
- УДМУРТСКАЯ РЕСПУБЛИКА
- РЕСПУБЛИКА ХАКАСИЯ
- ЧЕЧЕНСКАЯ РЕСПУБЛИКА
- ЧУВАШСКАЯ РЕСПУБЛИКА
- АЛТАЙСКИЙ КРАЙ
- КРАСНОДАРСКИЙ КРАЙ
- КРАСНОЯРСКИЙ КРАЙ
- ПРИМОРСКИЙ КРАЙ
- СТАВРОПОЛЬСКИЙ КРАЙ
- ХАБАРОВСКИЙ КРАЙ
- АМУРСКАЯ ОБЛАСТЬ
- АРХАНГЕЛЬСКАЯ ОБЛАСТЬ
- АСТРАХАНСКАЯ ОБЛАСТЬ

- БЕЛГОРОДСКАЯ ОБЛАСТЬ
- БРЯНСКАЯ ОБЛАСТЬ
- ВЛАДИМИРСКАЯ ОБЛАСТЬ
- ВОЛГОГРАДСКАЯ ОБЛАСТЬ
- ВОЛОГОДСКАЯ ОБЛАСТЬ
- ВОРОНЕЖСКАЯ ОБЛАСТЬ
- ИВАНОВСКАЯ ОБЛАСТЬ
- ИРКУТСКАЯ ОБЛАСТЬ
- КАЛИНИНГРАДСКАЯ ОБЛАСТЬ
- КАЛУЖСКАЯ ОБЛАСТЬ
- КАМЧАТСКАЯ ОБЛАСТЬ
- КЕМЕРОВСКАЯ ОБЛАСТЬ
- КИРОВСКАЯ ОБЛАСТЬ
- КОСТРОМСКАЯ ОБЛАСТЬ
- КУРГАНСКАЯ ОБЛАСТЬ
- КУРСКАЯ ОБЛАСТЬ
- ЛЕНИНГРАДСКАЯ ОБЛАСТЬ
- ЛИПЕЦКАЯ ОБЛАСТЬ
- МАГАДАНСКАЯ ОБЛАСТЬ
- МОСКОВСКАЯ ОБЛАСТЬ
- МУРМАНСКАЯ ОБЛАСТЬ
- НИЖЕГОРОДСКАЯ ОБЛАСТЬ
- НОВГОРОДСКАЯ ОБЛАСТЬ
- НОВОСИБИРСКАЯ ОБЛАСТЬ
- ОМСКАЯ ОБЛАСТЬ
- ОРЕНБУРГСКАЯ ОБЛАСТЬ
- ОРЛОВСКАЯ ОБЛАСТЬ
- ПЕНЗЕНСКАЯ ОБЛАСТЬ
- ПЕРМСКИЙ КРАЙ
- ПСКОВСКАЯ ОБЛАСТЬ

- РОСТОВСКАЯ ОБЛАСТЬ
- РЯЗАНСКАЯ ОБЛАСТЬ
- САМАРСКАЯ ОБЛАСТЬ
- САРАТОВСКАЯ ОБЛАСТЬ
- САХАЛИНСКАЯ ОБЛАСТЬ
- СВЕРДЛОВСКАЯ ОБЛАСТЬ
- СМОЛЕНСКАЯ ОБЛАСТЬ
- ТАМБОВСКАЯ ОБЛАСТЬ
- ТВЕРСКАЯ ОБЛАСТЬ
- ТОМСКАЯ ОБЛАСТЬ
- ТУЛЬСКАЯ ОБЛАСТЬ
- ТЮМЕНСКАЯ ОБЛАСТЬ
- УЛЬЯНОВСКАЯ ОБЛАСТЬ
- ЧЕЛЯБИНСКАЯ ОБЛАСТЬ
- ЧИТИНСКАЯ ОБЛАСТЬ
- ЯРОСЛАВСКАЯ ОБЛАСТЬ
- г. МОСКВА
- г. САНКТ-ПЕТЕРБУРГ
- ЕВРЕЙСКАЯ АВТОНОМНАЯ ОБЛАСТЬ
- АГИНСКИЙ БУРЯТСКИЙ АВТОНОМНЫЙ ОКРУГ
- КОМИ-ПЕРМЯЦКИЙ АВТОНОМНЫЙ ОКРУГ
- КОРЯКСКИЙ АВТОНОМНЫЙ ОКРУГ
- НЕНЕЦКИЙ АВТОНОМНЫЙ ОКРУГ
- ТАЙМЫРСКИЙ (ДОЛГАНО-НЕНЕЦКИЙ); АВТОНОМНЫЙ ОКРУГ
- УСТЬ-ОРДЫНСКИЙ БУРЯТСКИЙ АВТОНОМНЫЙ ОКРУГ
- ХАНТЫ-МАНСИЙСКИЙ АВТОНОМНЫЙ ОКРУГ - ЮГРА
- ЧУКОТСКИЙ АВТОНОМНЫЙ ОКРУГ
- ЭВЕНКИЙСКИЙ АВТОНОМНЫЙ ОКРУГ
- ЯМАЛО-НЕНЕЦКИЙ АВТОНОМНЫЙ ОКРУГ

ИЛИ

Все регионы, входящие в экономический район:

ИЛИ

Все регионы, входящие в федеральный округ:

ИЛИ

Все регионы, относящиеся к виду субъекта РФ:

Далее 

Подсказки и советы.

Чем меньше субъектов РФ Вы выбрали, тем быстрее будет получен результат запроса.

На первом шаге можно выбрать любую комбинацию регионов, отметив галочками нужные, чтобы выбрать все регионы достаточно отметить галочку с соответствующей фразой. Автоматически можно выбрать все регионы, которые входят в конкретный экономический район, или федеральный округ или относятся к определённому виду субъекта РФ



Шаг 2: Укажите вид административно-территориального образования (АТО) или населенного пункта

- Субъект Федерации
- Район субъекта РФ
- Город регионального подчинения
- Город районного подчинения
- Городской район
- Внутригородская территория городов федерального значения
- Поселок городского типа

Назад

Подсказки и советы.

Чем меньше видов АТО или населённых пунктов Вы выбрали, тем быстрее будет получен результат запроса.

© М. К. Шишков, М. Ю. Кормушин, А. А. Сорокин, 2002-2008

Отправить рублей Яндекс.Деньгами
 на счёт **41001195819097** (на развитие проекта "Территориальное устройство России") **Яндекс деньгами**



Второй шаг предоставляет возможность
 определиться с видом
 административно-территориального образования



Шаг 3: Укажите отраслевой разрез информации

- Административно-территориальное деление (АТД)
- Оптимальность АТД
- Основные социально-экономические показатели
- Природные ресурсы
- Население и труд
- Национальный состав
- Уровень жизни
- Жилищные условия
- Образование
- Наука и инновации
- Здравоохранение
- Промышленность
- Растениеводство
- Животноводство
- Транспорт
- Финансы
- Инвестиции
- Внешнеэкономическая деятельность
- Рейтинговые показатели

[Назад](#)[Далее](#) 

Всего на данный момент заполнено 19 разделов

Шаг 4: Укажите показатели для отображения

выбрать все

1. Число дошкольных образовательных учреждений, единиц на конец года
Имеются данные по годам: 1990 1995 2000 2005 2006 [Динамика изменения показателя](#)
2. Число детей в дошкольных образовательных учреждениях, человек на конец года
Имеются данные по годам: 1990 1995 2000 2005 2006 [Динамика изменения показателя](#)
3. Охват детей дошкольными образовательными учреждениями на конец года, в процентах от численности
Имеются данные по годам: 1990 1995 2000 2005 2006 [Динамика изменения показателя](#)
4. Число государственных и муниципальных дневных общеобразовательных учреждений на начало года
Имеются данные по годам: 1990 1995 2000 2005 2006 [Динамика изменения показателя](#)
5. Численность учащихся государственных и муниципальных дневных общеобразовательных учреждений
Имеются данные по годам: 1990 1995 2000 2005 2006 [Динамика изменения показателя](#)
6. Удельный вес учащихся государственных и муниципальных дневных общеобразовательных учреждений, в процентах от общей численности учащихся
Имеются данные по годам: 1990 1995 2000 2005 2006 [Динамика изменения показателя](#)
7. Выпуск учащихся государственными и муниципальными основными общеобразовательными учреждениями
Имеются данные по годам: 1995 2000 2005 2006 [Динамика изменения показателя](#)
8. Выпуск учащихся государственными и муниципальными средними (полными) общеобразовательными учреждениями
Имеются данные по годам: 1995 2000 2005 2006 [Динамика изменения показателя](#)
9. Число персональных компьютеров на сто учащихся государственных и муниципальных дневных общеобразовательных учреждений приходится рабочих мест с ЭВМ
Имеются данные по годам: 2005
10. Число учреждений начального профессионального образования на конец года, единиц
Имеются данные по годам: 1990 1995 2000 2005 2006 [Динамика изменения показателя](#)
11. Численность учащихся в учреждениях начального профессионального образования на конец года
Имеются данные по годам: 1990 1995 2000 2005 2006 [Динамика изменения показателя](#)

На слайде представлена лишь часть показателей по разделу «Образование», всего их в данном разделе 26. Общее число показателей в 19 разделах 840 (на страницах регионов доступно 225), они все доступны через анализ БД (расширенный поиск). Из них свыше 250 рассчитаны на основе показателей, имеющих в официальной статистике.

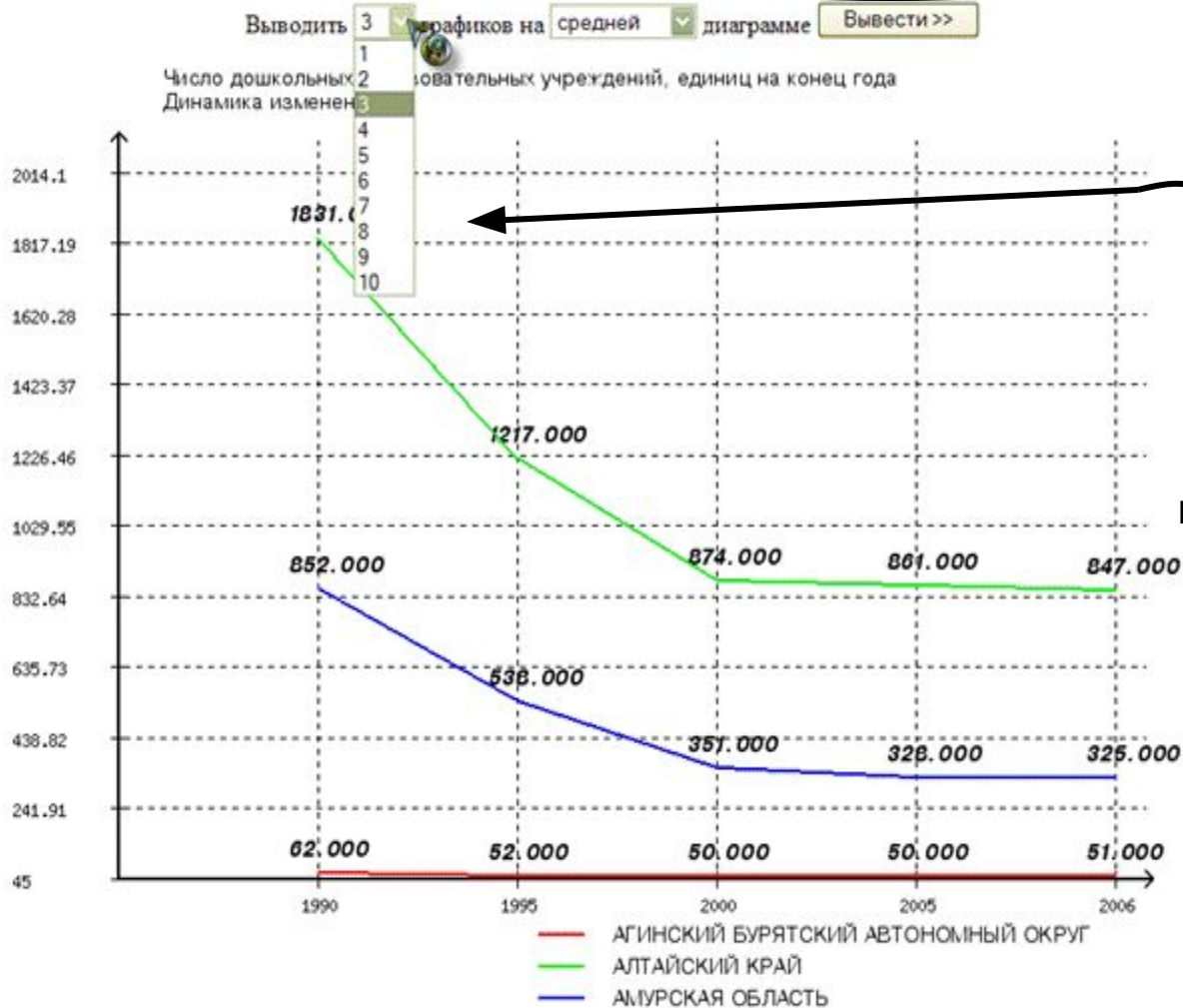
Чтобы пользователям было удобнее ориентироваться в базе, была создана [карта показателей](#), скачав которую, можно узнать какой показатель в каком разделе и за какой год представлен в базе (в первую очередь по регионам).

На четвёртом шаге появляется ответвление - можно выбрать один показатель и посмотреть на графике динамику его изменения.

87	АВТОНОМНЫЙ ОКРУГ	АВТОНОМНЫЙ ОКРУГ	САЛЕХАРД	299	255	209	204	203
88	ЯРОСЛАВСКАЯ ОБЛАСТЬ	ЯРОСЛАВСКАЯ ОБЛАСТЬ	ЯРОСЛАВЛЬ	967	801	561	475	476
			Сумма значений	89604,5	69770,0	52248,0	47408,0	47057,0
			Среднее значений	1018,2	792,8	593,7	538,7	534,7
			max	3241,0	2484,0	2178,0	2097,0	2121,0
			min	36,0	27,0	27,0	18,0	17,0
			Отношение max/min	90,0	92,0	80,7	116,5	124,8

Автоматически созданные расчётные значения

Выше этого графика была отображена таблица со всеми субъектами РФ с данными за все годы по выбранному показателю



Можно выбрать первые 1-10 субъектов РФ (районов, городов и т. д.) из списка, и они будут отражены на графиках

Имеются данные по годам: 1990 1995 2000 2005 2006 [Динамика изменения показателя](#)

20. Прием студентов в государственные и муниципальные высшие учебные заведения, человек

Имеются данные по годам: 1990 1995 2000 2005 2006 [Динамика изменения показателя](#)

21. Выпуск специалистов государственными и муниципальными высшими учебными заведениями, человек

Имеются данные по годам: 1990 1995 2000 2005 2006 [Динамика изменения показателя](#)

22. Численность воспитанников на одну тысячу мест в дошкольных образовательных учреждениях, человек

Имеются данные по годам: 1990 1995 2000 2005 2006 [Динамика изменения показателя](#)

23. Число мест в дошкольных образовательных учреждениях, мест

Имеются данные по годам: 1990 1995 2000 2005 2006 [Динамика изменения показателя](#)

24. Число детей, приходящихся на одно дошкольное образовательное учреждение, человек

Имеются данные по годам: 1990 1995 2000 2005 2006 [Динамика изменения показателя](#)

25. Число мест, приходящихся на одно дошкольное образовательное учреждение, единиц

Имеются данные по годам: 1990 1995 2000 2005 2006 [Динамика изменения показателя](#)

26. Численность учащихся, приходящихся на одно государственное или муниципальное дневное общеобразовательное учреждение, человек

Имеются данные по годам: 1990 1995 2000 2005 2006 [Динамика изменения показателя](#)

Назад

Далее



Подсказки и советы.

Если Вы хотите посмотреть динамику изменения конкретного показателя на графике, то нажимайте на соответствующую надпись рядом с названием показателя. Если графическое представление не требуется, тогда выбирайте необходимые показатели и переходите на пятый шаг.

Чем меньше число выбранных показателей, тем быстрее будет получен результат запроса.


Мы вернулись назад, на четвёртый шаг, выбрали нужные нам показатели и переходим на последний, пятый шаг




Шаг 5: Задайте параметры отображения информации

Показатель для анализа: 

Выбрать значения показателя:

- все
 значащие
 незначащие
 в диапазоне от до

Сортировать записи по: 

Выводить карту
 Размер карты:  цветовая схема:  метод построения: 



Подсказки и советы.

В результатах запроса будет сформирована таблица по всем выбранным на предыдущем шаге показателям, на данном же шаге выбираются параметры отображения информации только по одному из выбранных ранее показателей.

Сначала Вы должны выбрать нужный показатель из раскрывающегося списка.

Потом определиться все ли значения показателя отображать, только значащие или незначащие (данные по которым отсутствуют, т.е. стоит «-» или «...») или выбрать любой числовой диапазон, в итоге будут отображены только значения, которые в него попадают.

Далее Вы выбираете необходимую сортировку: по алфавиту (сортировка проводится по столбцу с названиями АТО по алфавиту), по возрастанию или по убыванию (в обоих случаях сортировка проводится по столбцу со значениями выбранного для анализа показателя).

Если Вы решили вывести карту (по регионам – субъектам Федерации), на которой будут нанесены значения показателя, то, поставив в соответствующем пункте галочку, Вы можете выбрать необходимые параметры её отображения: выбрать её размер, цветовую схему (наборы цветов для карты), метод построения (равнонаполненный – все регионы делятся на 7 групп, в каждой группе одинаковое число регионов, интервал значений показателя разный; равнодиапазонный - значения показателя делятся на 7 групп, интервал значений в каждой группе одинаковый, число регионов в группе разное).

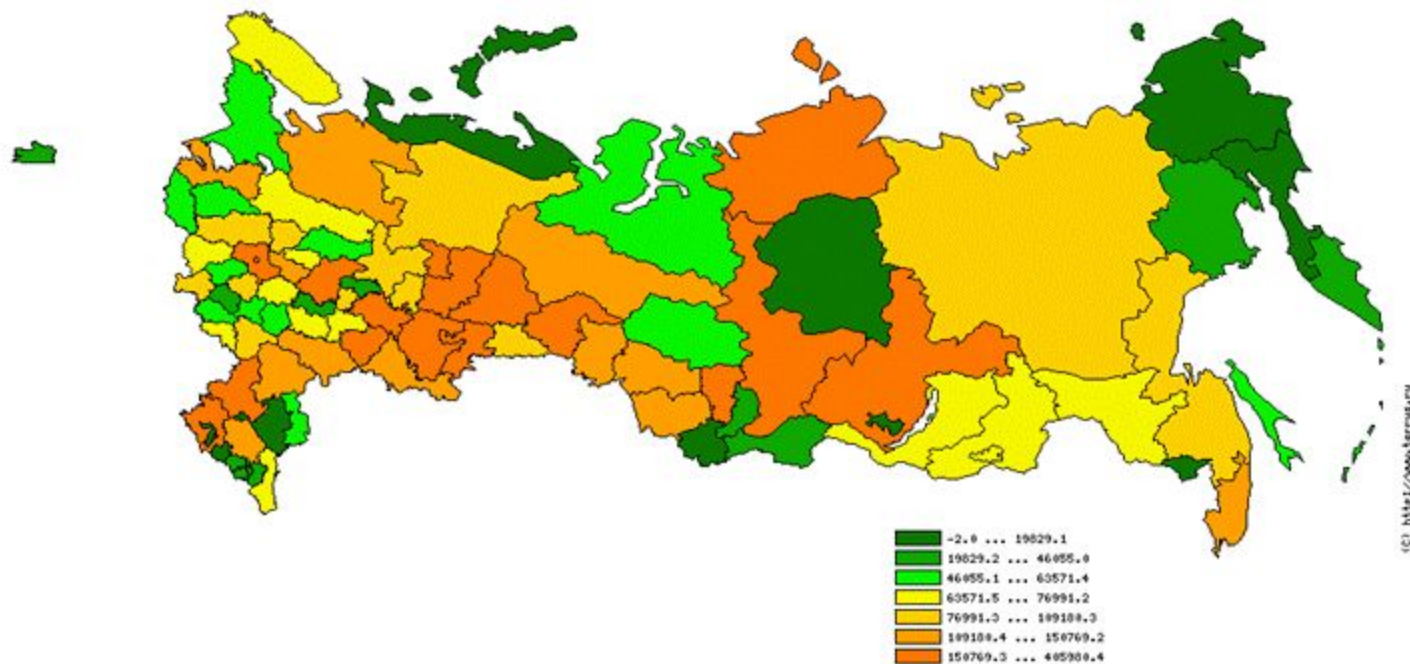
Гибкость Базы Данных предоставляет пользователю возможность выбрать способ отображения результатов на экране, пояснения написаны в подсказках и советах, которые можно заметить почти на каждом шаге внизу страницы.

Результат поиска

№ п/п	Регион	Административно-территориальное образование (АТО) / официальный сайт	Центр АТО / ВИКИПЕДИЯ	Число мест в детсадах, 1990 г.*	Число мест в детсадах, 1995 г.*	Число мест в детсадах, 2000 г.*	Число мест в детсадах, 2005 г.*	Число мест в детсадах, 2006 г.*
1	2	3	4	5	6	7	8	9
1	АГИНСКИЙ БУРЯТСКИЙ АВТОНОМНЫЙ ОКРУГ	АГИНСКИЙ БУРЯТСКИЙ АВТОНОМНЫЙ ОКРУГ	пгт. Агинское	4237	2771	2826	3048	3077

Начало и окончание таблицы

89	ЯРОСЛАВСКАЯ ОБЛАСТЬ	ЯРОСЛАВСКАЯ ОБЛАСТЬ	ЯРОСЛАВЛЬ	83364	74634	60000	50312	49703
			Сумма значений	8566889,3	6833566,2	5332344,9	4869307,1	4868540,2
			Среднее значений	96257,2	76781,6	59914,0	54711,3	54702,7
			max	405980,4	364794,5	300526,3	303456,8	278804,3
			min	2524,3	1807,2	1236,0	1111,1	1090,9
			Отношение max/min	160,8	201,9	243,1	273,1	255,8



Карты и таблицы по регионам России с данными за 1990-2005 годы см. также [Россия в цифрах и картах](#)

Новости БД "Вся Россия"

Подписаться на рассылку новостей БД "Вся Россия" можно [здесь](#).

22.05.2008 В раздел "Промышленность" внесены данные за 2006 год из статистического сборника "Регионы России".

18.05.2008 Изменена и упрощена структура шагов расширенного поиска (анализа) БД, кроме того, почти на каждом шаге появились моменты, касающиеся этих шагов. Все изменения должны существенно упростить процедуру расширенного поиска, сделать ее более простоянными посетителями. Через некоторое время в расширенном поиске произойдет еще ряд изменений, о которых мы также сообщим.

18.05.2008 Изменена информация на странице "[Что нужно для появления отсутствующих данных](#)", ссылка на которую появляется на

17.05.2008 В газете Самарского Государственного Экономического Университета (СГЭУ) "Экономист" 7 мая на 6 странице размещена заметка Ельзы Худайбердиной, в которой она делится своими впечатлениями от участия в данном мероприятии. Обращаем Ваше внимание на то, что автором БД "Вся Россия" является не Роман Фомин, а Сорокин Алексей.

12.05.2008 В разделы "Образование" и "Здравоохранение" внесены данные за 2006 год из статистического сборника "Регионы России".

11.05.2008 Исправлено некорректное отображение цветовой заливки территории республики Саха (Якутия) на карте, строящейся по результатам расширенного поиска (анализа) БД.

07.05.2008 Исправлена ошибка в отображении дробных чисел на страницах регионов, которая приводила к не всегда корректному округлению значений.

07.05.2008 В раздел "Жилищные условия" внесены данные за 2006 год из статистического сборника "Регионы России".

05.05.2008 В раздел "Уровень жизни" внесены данные за 2006 год из статистического сборника "Регионы России".

01.05.2008 В разделы "Основные социально-экономические показатели" и "Население и труд" внесены данные за 2006 год из следующих статистических сборников: "Регионы России", "Российский статистический ежегодник", "Демографический ежегодник", - часть показателей рассчитаны самостоятельно. Заменены значения ВРП по состоянию на 2005 год (ранее за этот год отображались данные за 2004 г., что было указано во всплывающей подсказке).

30.04.2008 Открыт доступ к расширенному поиску и анализу БД для всех посетителей сайта, регистрация для этого с настоящего момента не нужна, соответственно не требуется и введение пароля. Теперь для получения необходимых данных затрачивается еще меньше времени. Регистрация становится просто подпиской на новости сайта и новости БД "Вся Россия".

Новости | О сайте | Библиотека

Новости сайта

Новости БД "Вся Россия" и [поиска \(анализа\) БД](#).

Экономического Университета

использованием ресурсов [БД](#)

Изменения на сайте происходят очень динамично, особенно это касается БД "Вся Россия", что и сделало необходимым появление отдельных новостей. Чтобы постоянно быть в курсе этих изменений можно подписаться на ежемесячную рассылку новостей. Ссылка на подписку есть на главной странице сайта, на главной странице БД, на страницах регионов и на самой странице новостей БД.

База данных представляет из себя не просто базу статистических данных, но и полноценную энциклопедию. Кликнув мышкой на треугольник в клетке со значением показателя, Вы откроете окно с примечанием.

ПРИМЕЧАНИЯ	АНАЛИЗ	ВИКИПЕДИЯ	МОЙ ГОРОД	КАРТЫ	ГЕРАЛЬДИКА	ОКАТО	ОКТМО	ИНДЕКСЫ
Административно-территориальное образование (АТО) / официальный сайт	1	2	3	4	5	6	7	8
КРАСНОЯРСКИЙ КРАЙ	КРАСНОЯРСК							
ТАЙМЫРСКИЙ (ДОЛГАНО-НЕНЕЦКИЙ) АВТОНОМНЫЙ ОКРУГ	ДУДИНКА							
Дудинка	ДУДИНКА							
Диксонский	пгт. Диксон							
пгт. Диксон	пгт. Диксон							
Усть-Енисейский	с. Караул							
Хатангский	с. Хатанга							
ЭВЕНКИЙСКИЙ АВТОНОМНЫЙ ОКРУГ	пгт. Тура							
Байкитский	с. Байкит							
Илимбийский	пгт. Тура							
пгт. Тура	пгт. Тура							
Тунгусско-Чунский	с. Ванаявара							
ГОРОДА								
АЧИНСК	АЧИНСК							
пгт. Мазульский	пгт. Мазульский							
БОГОТОЛ	БОГОТОЛ							
БОРОДИНО	БОРОДИНО							
ДИВНОГОРСК	ДИВНОГОРСК							
ЕНИСЕЙСК	ЕНИСЕЙСК							

Включая данные по Таймырскому (Долгано-Ненецкому) и Эвенкийскому автономному округу. Российский статистический ежегодник 2005 г., с. 397-398, табл. 13.27. (значение показателя умножено на 1000) Производство промышленной продукции в натуральном выражении приводится, как правило, во валовому выпуску, т.е. включая продукцию, израсходованную на промышленно-производственные нужды внутри данной организации и выработанную из давальческого сырья. Давальческое сырьё - это сырьё, принадлежащее заказчику и переданное на промышленную переработку другим организациям для производства из него продукции в соответствии с заключёнными договорами (там же, с. 433).

Условно примечание можно разделить на 3 части:

1. Особо важная информация, которая может повлиять на оценку значения показателя.
2. Источник, откуда было взято значение показателя.
3. Подробное примечание, расшифровывающее термины, касающиеся тематики показателя, методику расчёта и иную информацию энциклопедического характера (а также источник, откуда эта информация взята).

Любую информацию из примечания можно скопировать, окно примечания закроется автоматически после того, как курсор покинет его пределы

База данных пополняется регулярно, у Вас есть возможность прислать данные, Вы хотите помочь сделать базу данных полнее? Тогда информация, открывающаяся по ссылке «Что нужно для появления отсутствующих данных», которая появляется по результатам каждого поиска для Вас!

Если у Вас есть данные по административно-территориальным образованиям, притом таких данных в БД «Вся Россия» нет, то вы можете прислать их нам, и мы постараемся по мере возможности постепенно их вносить.

Вы можете присылать данные как в электронном виде по электронной почте (данный вариант наиболее предпочтителен), или отсканированный материал также по электронной почте или печатный материал уже по обычной почте (чтобы узнать адрес надо сначала связаться с нами по электронной почте).

ВАЖНО: Мы не можем вносить непроверенные данные и информацию, по которым не уточняется ее источник.

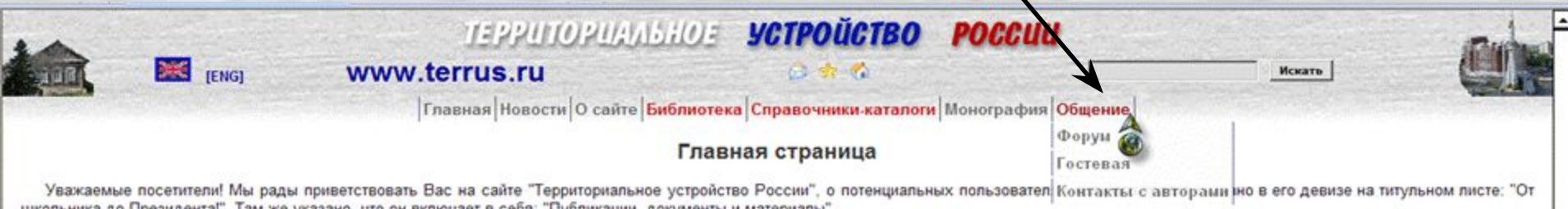
Мы с благодарностью примем все предложения, замечания и пожелания по основным и расчетным показателям и в целом по отраслевым разделам, которые Вы хотели бы видеть в таблицах, в графиках и на картах в БД «Вся Россия».

Вам и самим будет удобнее анализировать информацию в таком виде, поможете с информацией другим, помогут и Вам. А мы со своей стороны обязательно упомянем о герое, который пришлёт информацию, в новостях БД, конечно, если он сам не будет против этого!

Появились вопросы или предложения по базе данных «Вся Россия»? Хотите просто поделиться своим мнением? Вы можете:

1. Написать сообщение на форуме сайта, в частности на форуме «Общие вопросы темы «Территориальное устройство России», где есть отдельная тема по базе данных с одноимённым названием.
2. Оставить отзыв в гостевой книге.
3. Связаться по ICQ, скайпу или электронной почте с администратором БД «Вся Россия» Сорокиным Алексеем (координаты есть на странице Контактов с авторами).

Все эти возможности представлены в рамках одного ниспадающего меню в разделе «Общение»:



The screenshot shows the website header for "ТЕРРИТОРИАЛЬНОЕ УСТРОЙСТВО РОССИИ" with the URL "www.terrus.ru". The navigation menu includes: Главная, Новости, О сайте, Библиотека, Справочники-каталоги, Монография, and Общение. The "Общение" menu is open, showing options: Форум, Гостевая, and Контакты с авторами. A search bar with the text "Искать" is also visible. At the bottom, there is a disclaimer: "Уважаемые посетители! Мы рады приветствовать Вас на сайте "Территориальное устройство России", о потенциальных пользователях которого упоминается в нескольких докладе Президента! Там же указано, что он включает в себя: "Публикации, документы и материалы".

РОССИЙСКАЯ ФЕДЕРАЦИЯ



СВИДЕТЕЛЬСТВО

об официальной регистрации базы данных

№ 2007620051

База данных «Социально-экономический справочник -
Интернет-каталог «Вся Россия» - http://terruss.ru/cgi-bin/allrussia/v3_index.pl

Приниматель(и): *Шимков Михаил Константинович (RU),
Кормушин Михаил Юрьевич (RU)*

Автор(ы): *Шимков Михаил Константинович, Кормушин
Михаил Юрьевич (RU)*

Заявка № 2006620385

Дата поступления 30 ноября 2006 г.

Зарегистрировано в Реестре баз данных
29 января 2007 г.



Руководитель Федеральной службы по интеллектуальной
собственности, патентам и товарным знакам

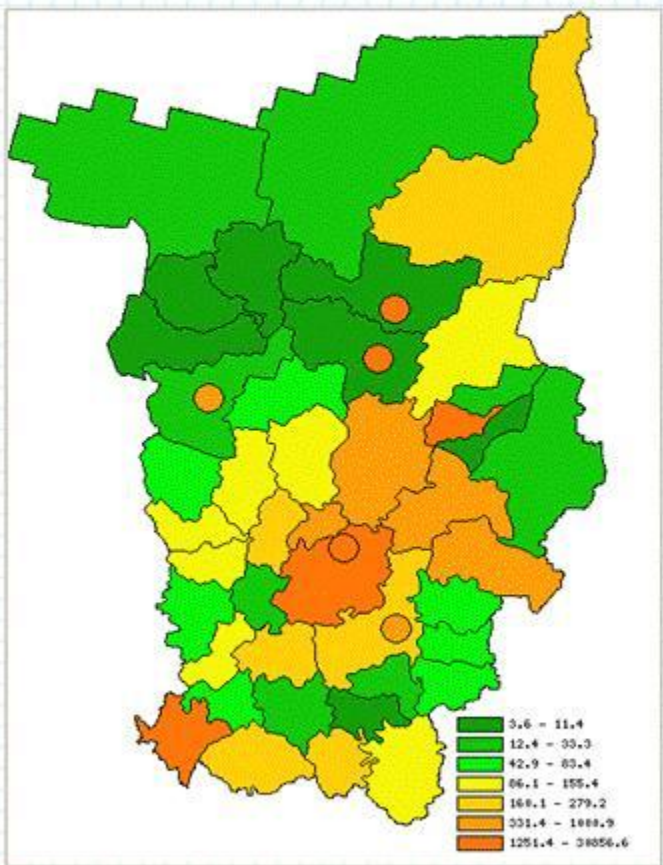
Б.И. Самойлов

В январе 2007 года авторами была
запатентована БД “Вся Россия”

Регионы России в цифрах и картах - Пермский край

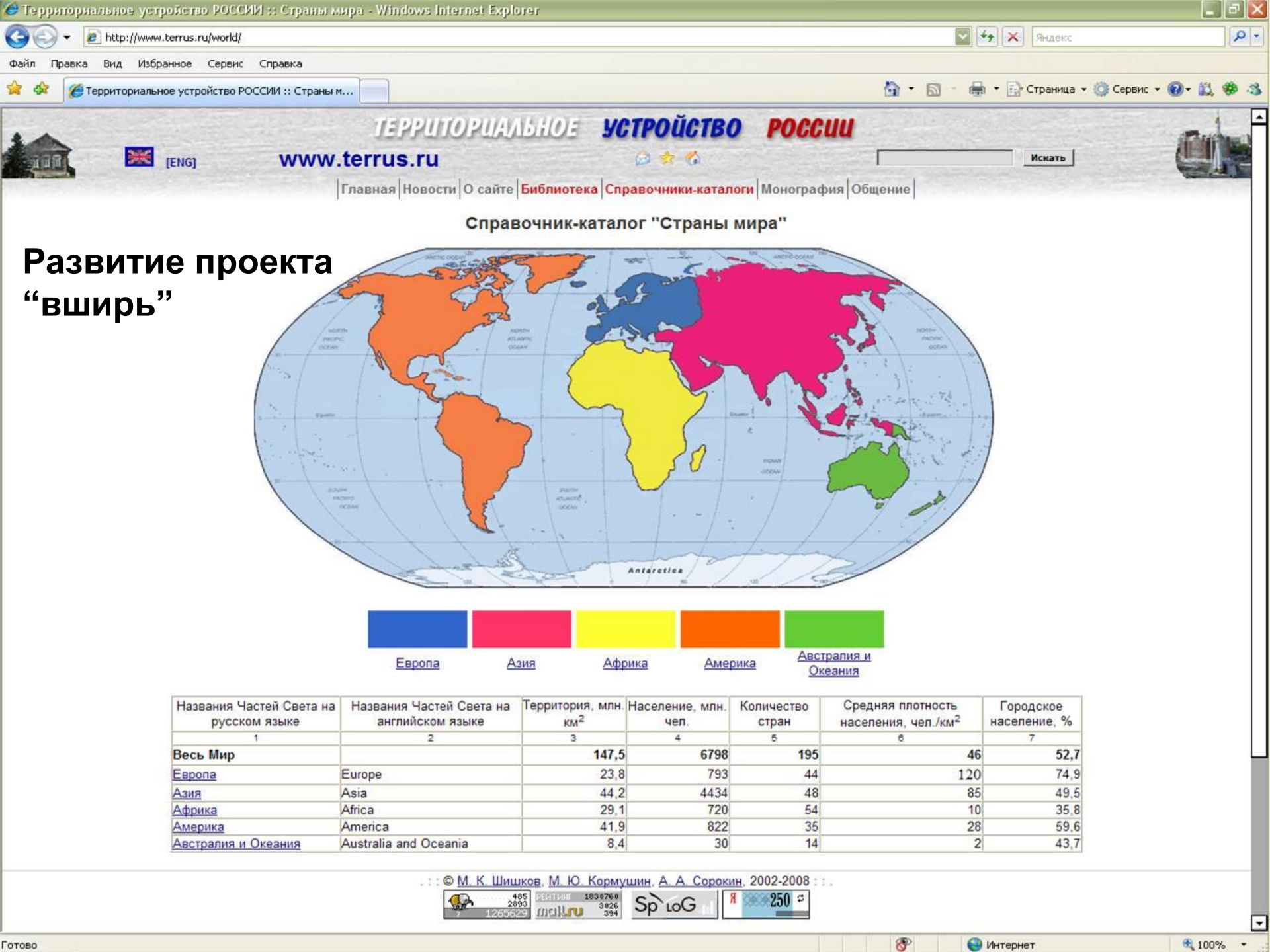
Инвестиции в основной капитал (в фактически действовавших ценах; миллионов рублей) - 2006

Авторы ведут работу по оцифровке территории городов и районов всех субъектов Федерации. В результате вся информация по региону сможет отображаться на картах аналогично тому, как это сейчас реализовано по России в целом. Развитие проекта "вглубь"



Представлен пример по Пермскому краю

Пермь	30856.6
Березники	5500.2
Кунгур	348.4
Соликамск	7119.1
Александровский	148.3
Березовский	22.2



Развитие проекта
“вширь”

ТЕРРИТОРИАЛЬНОЕ УСТРОЙСТВО РОССИИ

www.terrus.ru

Главная | Новости | О сайте | Библиотека | Справочники-каталоги | Монография | Общение

Справочник-каталог "Страны мира"



Названия Частей Света на русском языке	Названия Частей Света на английском языке	Территория, млн. км ²	Население, млн. чел.	Количество стран	Средняя плотность населения, чел./км ²	Городское население, %
1	2	3	4	5	6	7
Весь Мир		147,5	6798	195	46	52,7
Европа	Europe	23,8	793	44	120	74,9
Азия	Asia	44,2	4434	48	85	49,5
Африка	Africa	29,1	720	54	10	35,8
Америка	America	41,9	822	35	28	59,6
Австралия и Океания	Australia and Oceania	8,4	30	14	2	43,7

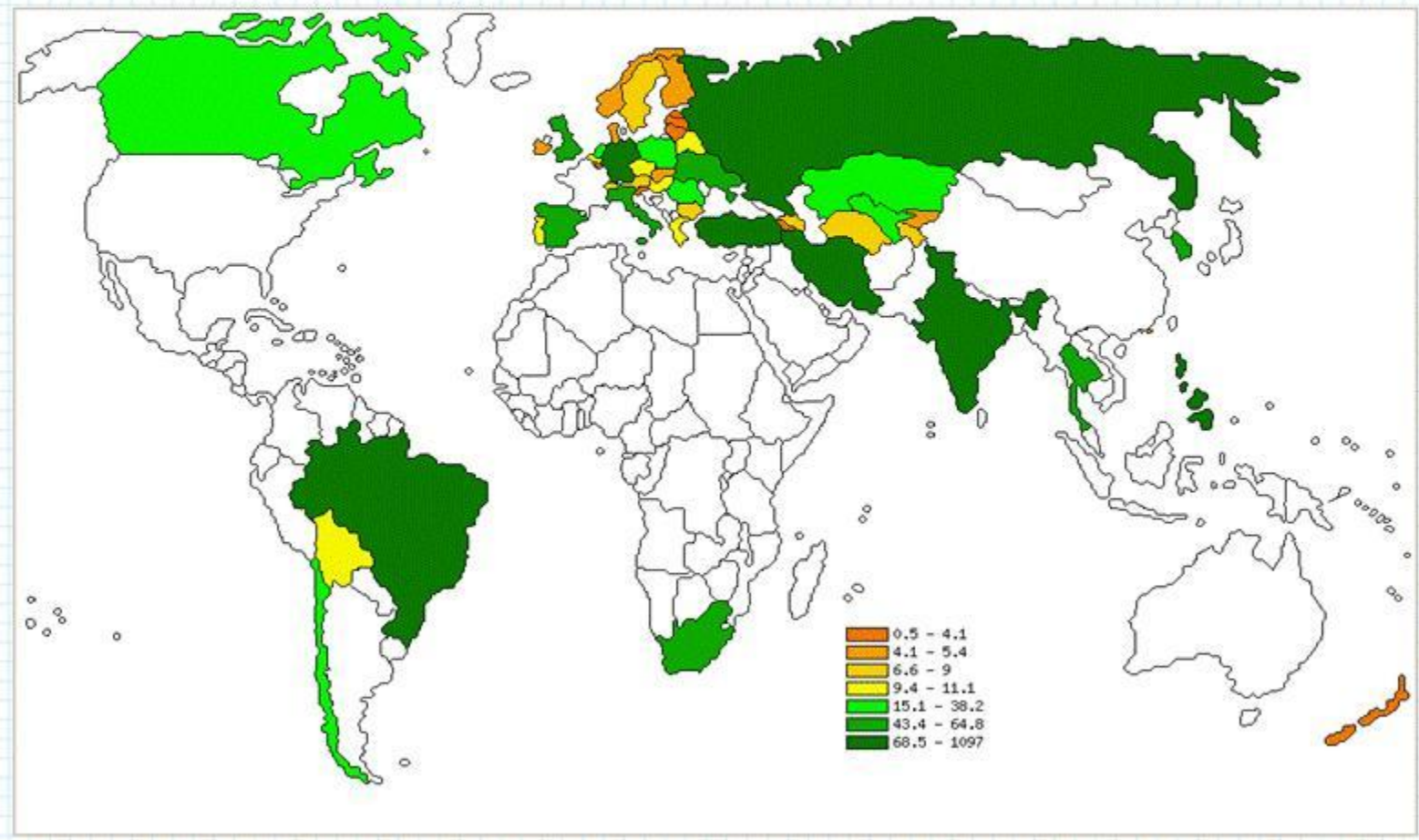
© М. К. Шишков, М. Ю. Кормушин, А. А. Сорокин, 2002-2008

485 2893 1265629
РЕКЛАМА 1830760 3026 394
mail.ru
Sp loG
250

Practical Science

Страны мира в цифрах и картах **Графическое представление
развития проекта “вширь”**

Среднегодовая численность населения (миллионов человек) - 2005



Россия	143.1
Австрия	8.2
Беларусь	9.8

эта мысль
отражена

в девизе
сайта

в
самообразо-
ва-
нии всех
желающих

в
коммерческ
ой
деятельнос
ти

в учебном
процессе
образо-
вательны
х уч-
реждений
всех
уровней

БД "Вся
Россия"
предназнач
ена
для
использова-
ния

в работе
орга-
нов гос. и
мун.
управления

в научно-
исследова-
тель-
ских и
проект-
ных работах

От школьника до Президента!

Мы всегда открыты для сотрудничества и новых идей. С использованием ресурсов базы данных с 2008 года проведено 3 студенческие Олимпиады разного уровня на базе 2 ВУЗов г. Самары. Мы готовы проконсультировать всех желающих провести аналогичные мероприятия с использованием базы данных «Вся Россия» и ресурсов сайта у себя в ВУЗе, школе и ином учебном заведении.

По всем вопросам касающимся базы данных, а также **размещения рекламы на сайте** обращайтесь к администратору БД «Вся Россия» Сорокину Алексею: alexxei2006@yandex.ru, ICQ 349-741-859, Skype sorokin_alexei

Презентация составлена 20.01.2009г.