





ДЕНЬ ВОДЫ











# «Природные ресурсы РА»




**Количество водотоков?**






**Протяженность?**



**Сколько озер на  
территории  
Горного Алтая ?**



**Сколько учёными  
зафиксировано  
ледников?**



**Длина самой  
большой реки, ее  
название ?**





**Конкурс  
«Источники  
Горного Алтая»»**

- Назовите озеро, которое, не относится к Горному Алтаю?

Телецкое, Бийское,  
Манжерокское,  
Байкал, Мультиинское,  
Каракольское.

- Самый большой ледник?

Талдуринский,  
Менсу, Софийский,  
Машей



- водопад, который не  
относится к Горному Алтаю?

Текелю, Кокколь,  
Течеек, Корбу,  
Анхель

В словах зашифрованы названия рыб, начало в первом слове, середина во втором, конец в третьем:

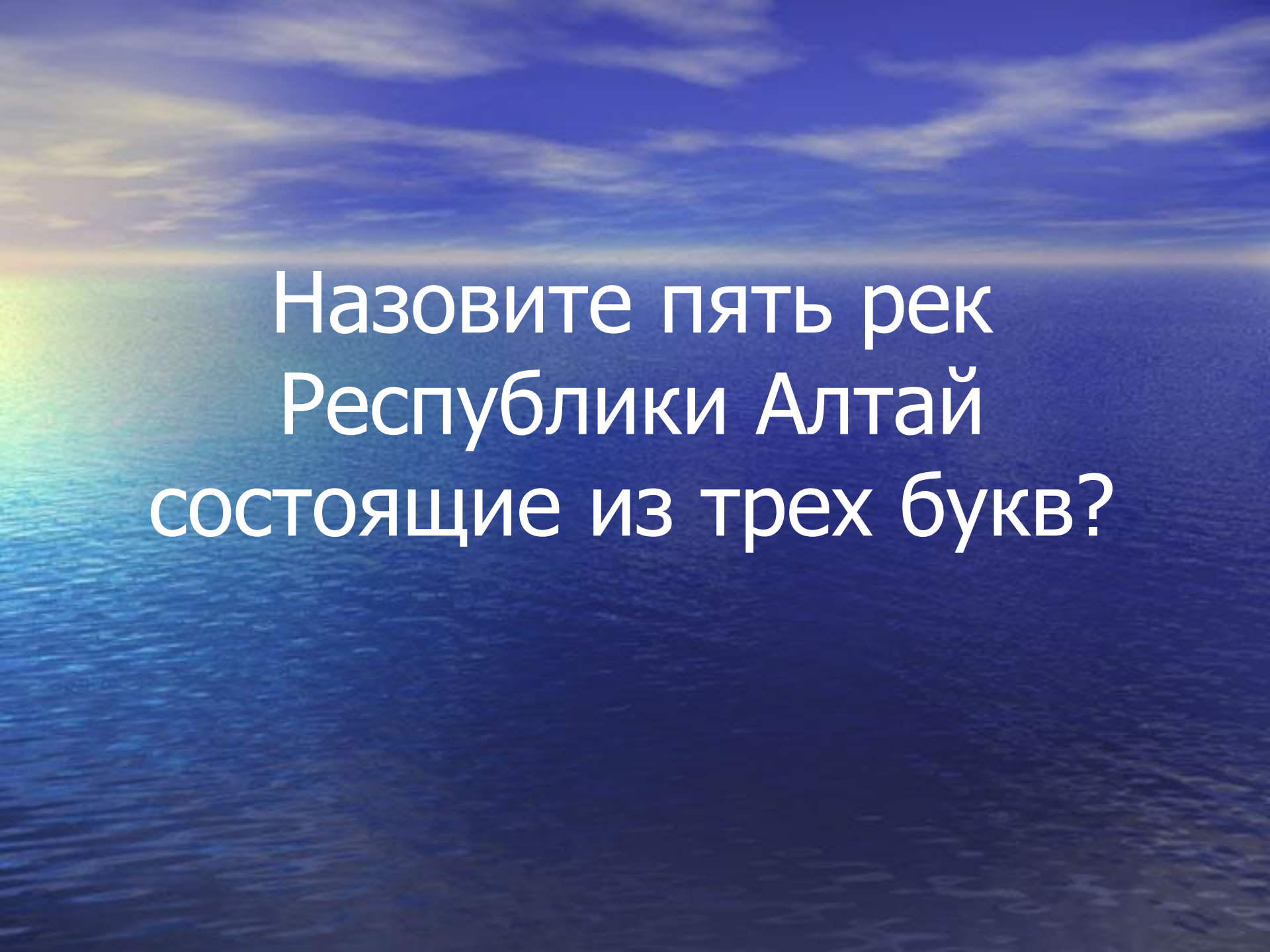
- рана- лиман
- хата-рис-куст
- лоб-куница
- кант-рак-сила
- тайга-меньше



Какие озера являются  
памятниками природы  
Республики Алтай?



Какие водные источники  
являются памятниками  
природы?



Назовите пять рек  
Республики Алтай  
состоящие из трех букв?



*Человек, запомни навсегда!*

*Символ жизни на Земле –*

*Вода!*

*Экономь ее и береги –*

*Мы ведь на Планете не одни!*