

Интеллектуальная игра

для учащихся 5 класса

Выполнила учитель по природоведению
Яловенко Оксана Петровна

Сама природа	<u>10</u>	<u>20</u>	<u>30</u>	<u>40</u>	<u>50</u>
Вода, вода...	<u>10</u>	<u>20</u>	<u>30</u>	<u>40</u>	<u>50</u>
О жизнь...	<u>10</u>	<u>20</u>	<u>30</u>	<u>40</u>	<u>50</u>
Самый, самый...	<u>10</u>	<u>20</u>	<u>30</u>	<u>40</u>	<u>50</u>
По материкам и океанам	<u>10</u>	<u>20</u>	<u>30</u>	<u>40</u>	<u>50</u>
Беспокойная планета	<u>10</u>	<u>20</u>	<u>30</u>	<u>40</u>	<u>50</u>
Его величество воздух...	<u>10</u>	<u>20</u>	<u>30</u>	<u>40</u>	<u>50</u>
Чудеса священные и загадочные	<u>10</u>	<u>20</u>	<u>30</u>	<u>40</u>	<u>50</u>



**Что за чудо –
красота!**

**Расписные ворота
Появились на
пути!...**

**В них ни въехать,
ни войти.**






**Утром бусы засверкали,
Всю траву собой заткали.
А пошли искать их днём,
Ищем, ищем – не найдём.**



**Не колючий, светло-
синий**

По кустам развешан ...






**Летит огненная стрела,
Никто её не поймает:
Ни царь, ни царица,
Ни красная девица.**





**День и ночь
кричит,
а голос не устаёт.**






Не вода и не суша.

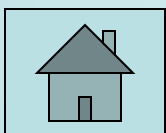
На лодке не
уплывёшь.

И ногами не
пройдёшь.






Как называется
самая высокая
океанская волна?






Часть океана,
вдающаяся в
сушу.








Перечислить все
«цветные» моря
земного шара.




«Есть в океане река. В самые суровые засухи она никогда не иссякает, а в самые высокие половодья никогда не переполняется. Её берега и дно образованы холодной водой, тогда как её поток составляет тёплая вода. Мексиканский залив является её источником, а устье располагается в Арктическом море.»



Эта рыба, имея небольшие размеры, красивую золотисто-чёрную окраску, наводит ужас на любого, кто видит её в Амазонке и притоках реки. Имеет тяжеловесную нижнюю челюсть, на которой 77 острых зубов, на верхней челюсти их 66. Охотится за всем, что движется в воде, со дна не берёт ничего. Очень агрессивна, нападает стаями, атака её молниеносна. В считанные секунды от жертвы остаётся всего лишь скелет.



Гигант моря,
млекопитающее.




Остров на котором
живут самые
маленькие
обезьяны.




Это дерево самое высокое на Земле – дерево-великан. Его стволы достигают в высоту 100 метров и более, а в диаметре 6 – 10 м. Семена же его самые мелкие из всех представителей растительного мира. Живут деревья до 2 тысяч лет. Что это за деревья?



Многолетний режим
погоды, типичный
для данной
местности.




Перечислить
слои
атмосферы.





Движение масс воздуха в горизонтальном направлении.





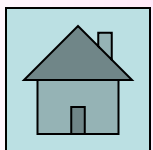
Какое озеро является
самым глубоким в
мире?



Назовите самый
большой остров
на планете.




Назовите самую
высокую гору
нашей планеты.




Самое
солёное
море.



Желоб, названный также,
как и одноимённые
острова, в честь Марии
Австрийской, жены
испанского короля
Филиппа IV.






На каком
континенте
нет рек?



Назовите океан,
который
пересекает все
меридианы
Земли.



Назовите третий
по величине
материк.




Назовите материк,
который
пересекает все
меридианы Земли.




Лохматое животное со
страдальческим
выражением морды,
смирившись со своей
неподвижностью, висит
на дереве вниз головой
целыми часами.






**Какой это
бог ?**



Священная гора японцев





Как называются
районы, где часто
бывают
землетрясения?

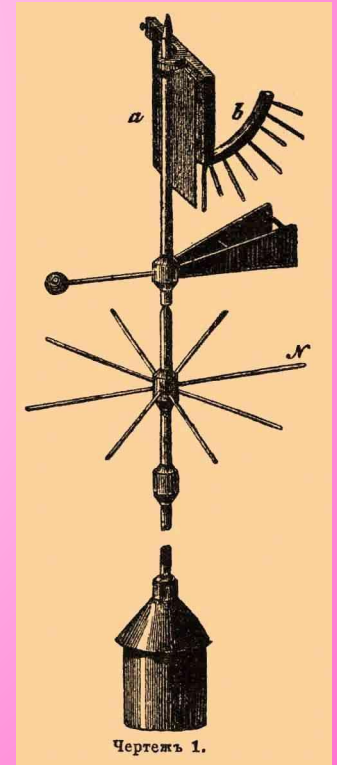




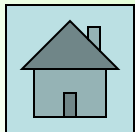
Как по поведению
животных можно
предсказать
землетрясения?




Для измерения каких элементов погоды используют следующие приборы: барометр, флюгер?




Почему одним из
краткосрочных прогнозов
является удлинение струн
музыкальных инструментов.
Какой тип погоды
предсказывает данный
признак?



Моря – это части океанов,
более или менее отделённые
от них сушей. Но на земле
есть море, расположенное
посреди океана; оно не
имеет постоянных границ и
берегов. О каком море идёт
речь?

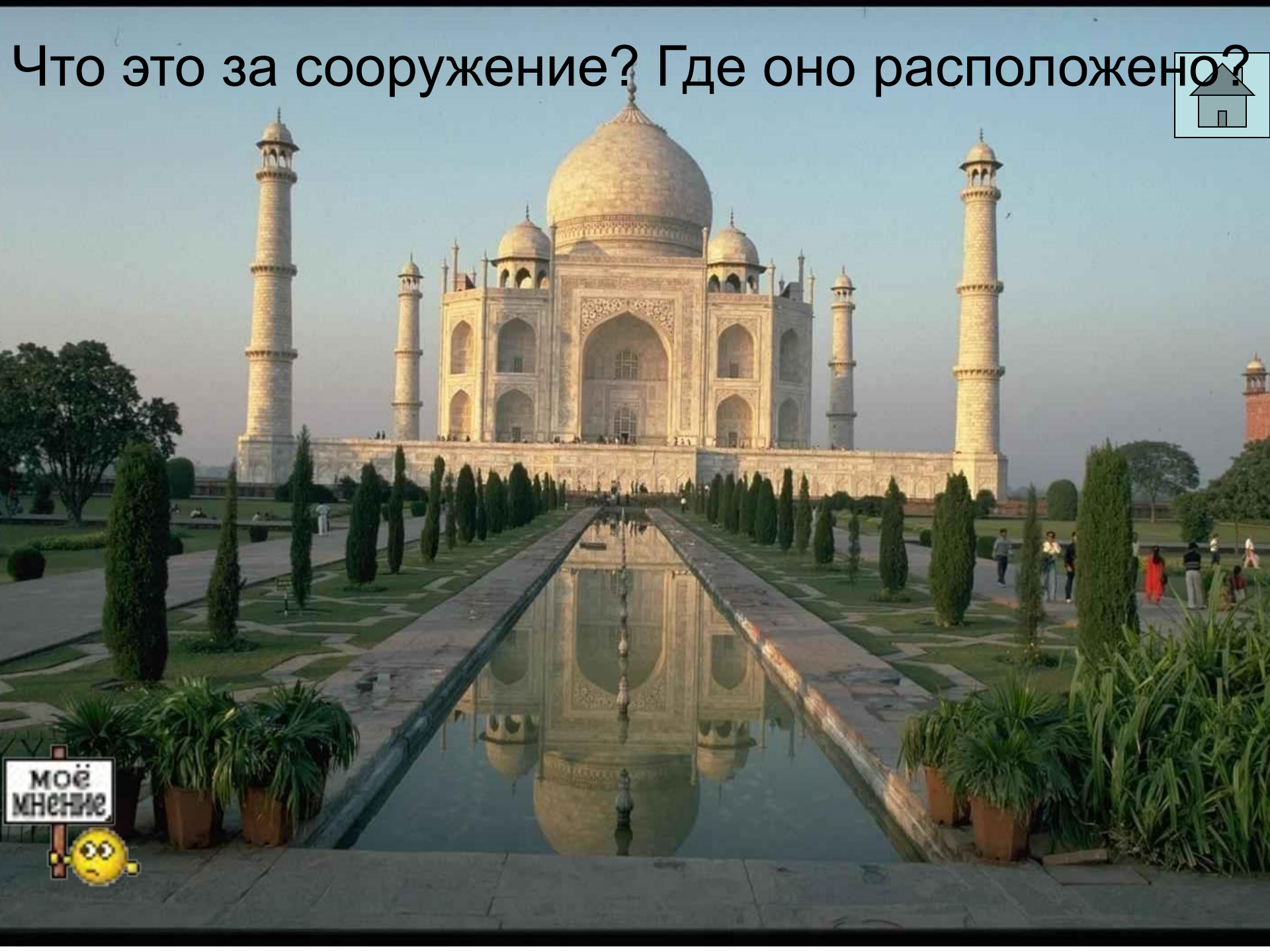


Назовите три
основных слоя
Земли.




Спасибо за хорошую игру!

Что это за сооружение? Где оно расположено?



МОЁ
МНЕНИЕ






Радуга



POCA






ИНЕЙ

МОЛНИЯ






ВОДОПАД



БОЛОТО



www.vpkazan.ru

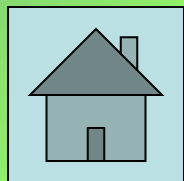
ЦУНАМИ



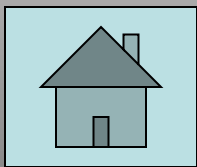
ЗАЛИВ



**Белое, Черное, Красное,
Желтое, Мраморное,
Коралловое**




Гольфстрим



ПИРАНЬИ

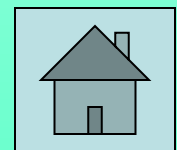


Мадагаскар

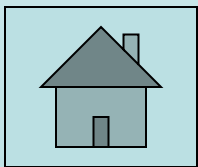




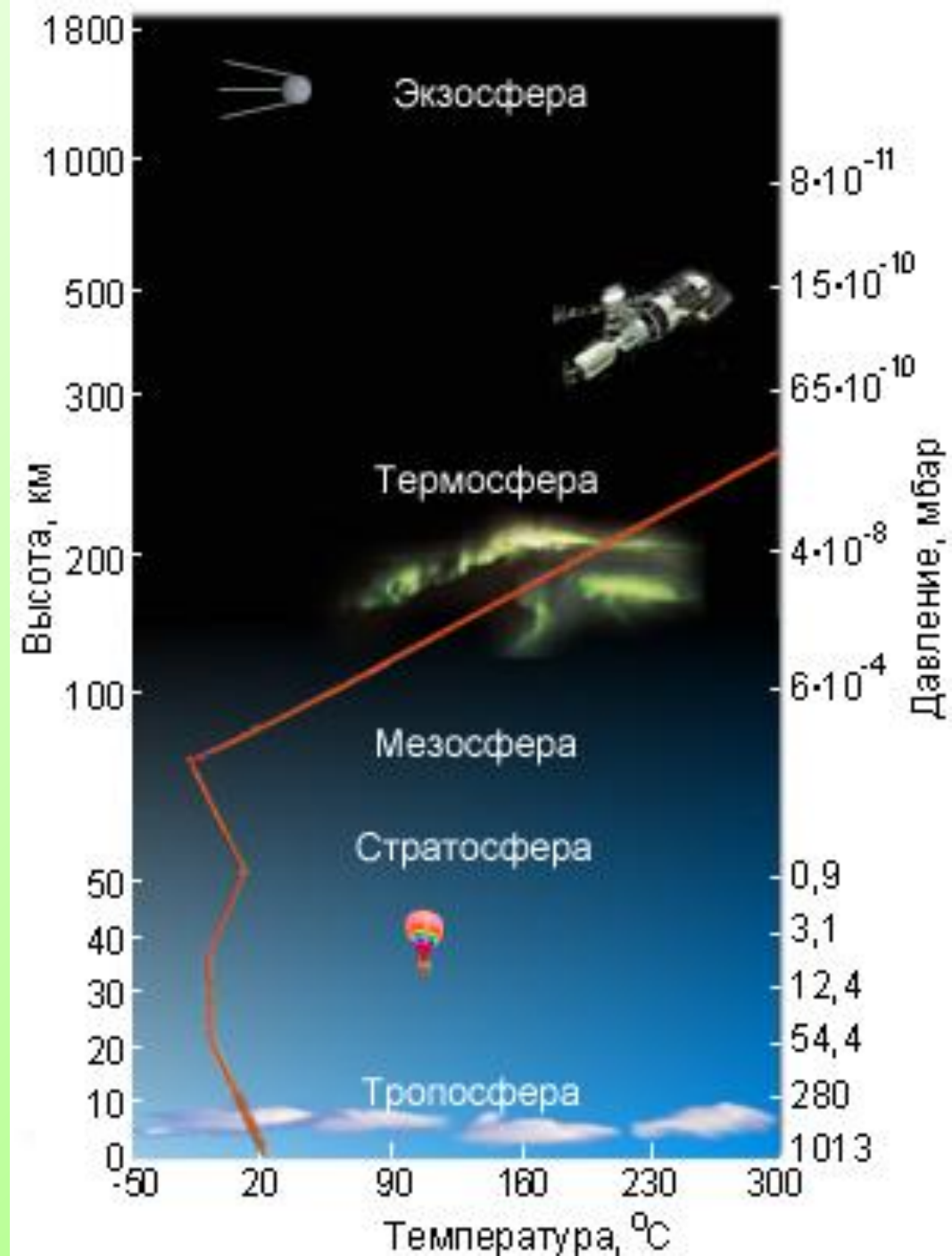

СЕКВОЙЯ



Климат



Тропосфера, стратосфера, верхние слои атмосферы



СИНИЙ КИТ



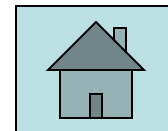
Ветер



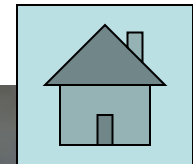
Байкал – 1940 м




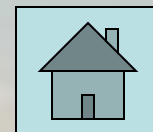
Гренландия



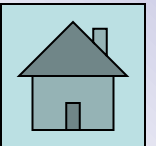
г. Джомолунгма – 8848 м.



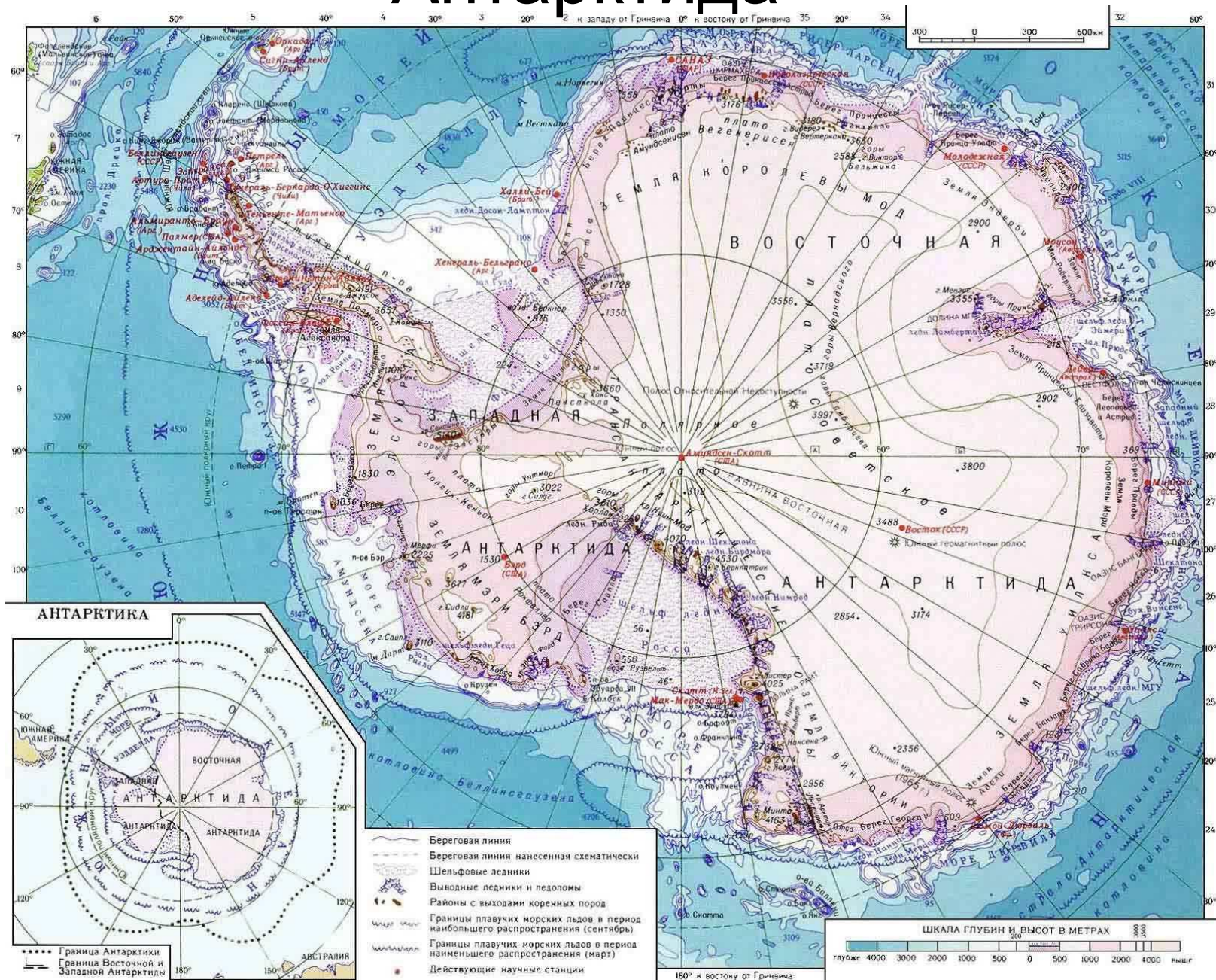
Красное море



Марианский желоб



Антарктида





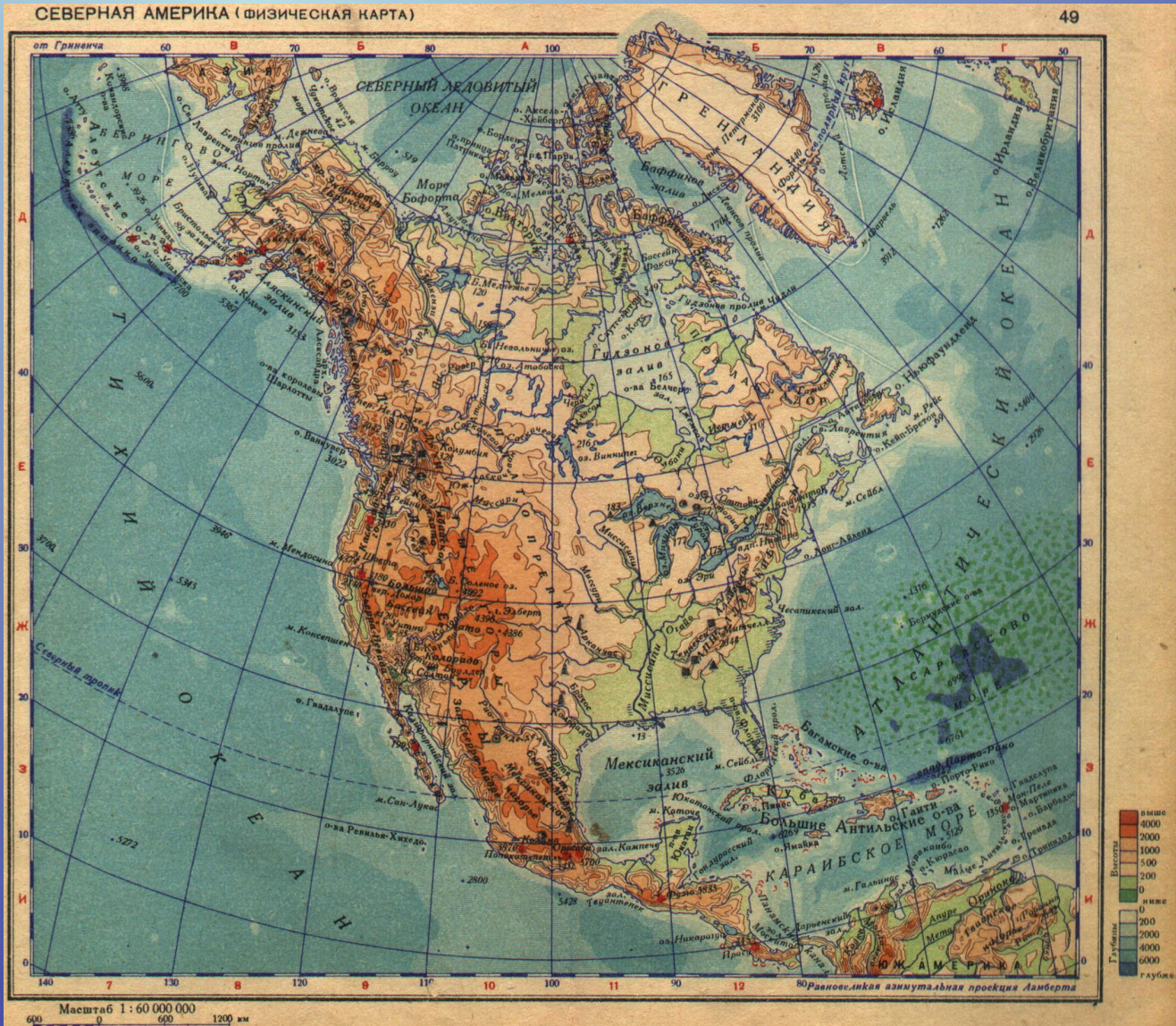
Северный Ледовитый океан

МАРШРУТЫ	
—	Нейрс 1875–1876
—	Норденшюльд 1878–1879
—	Нансен 1886
—	Нансен 1893–1896
—	Пири 1909


Когда стало ясно, что арктические льды не скрывают открытой воды, стали предприниматься попытки достигнуть полюса на лыжах. В 1827 г. Эдуард Парри доплыл до Свальбарда и направился на север с двумя маленькими лодками, которые можно было поставить на полозья и тащить как санки. Ледяная поверхность оказалась более пероной, чем предполагалось, и лед дрейфовал на юг почти с той




Северная Америка



Ленивец




Бог огня и кузнечного дела



ФУДЗИЯМА



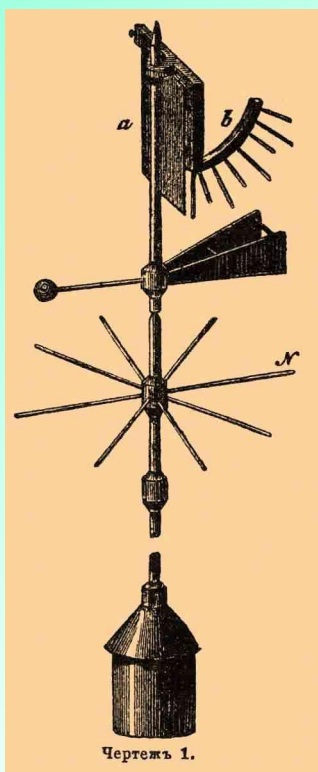
Сейсмические районы



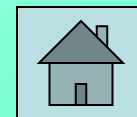
Животные становятся
беспокойными, пытаются
выбраться из загона.



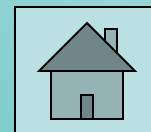
Барометр – для измерения атмосферного давления



Флюгер – для определения направления ветра




Увеличение
относительной влажности.
Этот признак
предсказывает ненастье.



Саргассово море




Земная кора, мантия, ядро



Как называется это чудо света?




Висячие сады Вавилона



Что это?






**Как
называется
данный
монумент?**

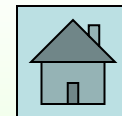


Статуя свободы






**Где
расположены
эти чудеса
света?**



Материк Африка

Египет



Великая Китайская стена



ТАДЖ-МАХАЛ

Индия

