



***Водоемы Краснодарского края.  
Их использование человеком и охрана.***

# ВОДОЕМЫ

Естественные

Искусственные

Моря

Озера

Реки

Водохранилища,  
пруды



соленая вода

пресная вода



«Кто не видел моря, тот живет половиной души»



ЧЕРНОЕ МОРЕ



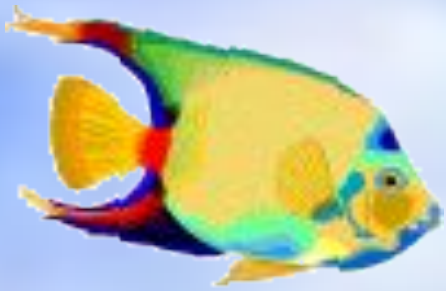
Город - герой  
Новоросийск

# АЗОВСКОЕ МОРЕ



*Наш край водой богат.  
Просторы двух морей чаруют взгляд.  
И летом все российские ребята  
Побывать на нашем море  
хоть денек хотят.*






# **ЗАГАДКА**

***Начинается на «О»,  
Оно в горах  
встречается,  
Нигде не  
повторяется.  
И кончается на «О»,  
значит это ...***

**ОЗЕРО**

*Абрау*



# ОЗЕРА

*Ханско  
е*



*Кардыва  
ч*





# ОЗЕРО ГОЛУБИЦКОЕ



***На берегу Азовского моря располагается озеро длиной 600 м и глубиной до 2 м. В нем находится лечебная сероводородная грязь. Она образовалась здесь из остатков отмерших растений, водорослей и животных, попадающих на дно, и от воздействия на них микроорганизмов, живущих под слоем соленой воды. Сейчас это мощный слой от 0,25 до 0,5 м, в мягкости которого утопаешь и лечишься.***


# Озеро Соленое

Озеро Соленое находится на южном берегу Таманского полуострова. С Черным морем его разделяет песчаная преграда 100-150 м.


Ступив в его глубину, утопаешь в нем максимум на 10 см и, преодолев кору соли, проваливаешься в черный, как смоль ил, пластичный, жирный на ощупь, с запахом сероводорода.

В озере долгое время добывали соль, а с 1952 года соляной промысел закрыт.

Грязь медленно на протяжении веков формирует дно Соленого озера, накапливая свою лечебную энергию. По своим свойствам она – прекрасное средство для лечения радикулитов, полиартритов и других заболеваний.









***С гор сбежала без оглядки,  
С ручейком играла в прятки,  
Широка и глубока – это  
быстрая ...***

**РЕКА**



**Река  
Белая**

**Река  
Мзымта**






# Водопады



***Водопады –  
одно из  
наиболее  
прекрасных и  
величественн  
ых явлений  
природы.***




## Белореченская ГЭС



***Энергия рек используется для получения дешевой электроэнергии. Крупные гидростанции построены на реке Белой – Белореченская и Майкопская общей мощностью 58тыс. киловатт, на Мзымте – Краснополянская мощностью почти 29 тыс. киловатт.***



# Река Кубань



***Река Челбас***



***Большая Лаба***





# Краснодарское водохранилище





# ЛИМАН



*ст. Ахтанизовская*

*Ахтанизовский лиман*

*Здесь встречаются порой  
Море со степной рекой,  
Пусть не очень глубоки,  
Но богаты и щедры,  
И туда идут на нерест  
И тарань, и осетры ...  
Рыбий край, а не обман  
Называется ...*





## ПЛАВНИ

*Там водой не освежиться,  
Не умыться, не напиться,  
Но концертом лягушачьим  
Можно вдоволь насладиться.  
«Тише, - шепчут камыши, -  
Дайте нам поспать в тиши».  
Но лягушек не унять,  
Будут до утра орать.  
Вылезли на камни,  
Разбудили ...*




При впадении в Азовское море степные реки образуют плавни. Это заболоченные земли. Они зарастают камышом и осокой. В летнюю жару вода в плавнях пересыхает. И только миллионы лягушек, этих «кубанских соловьев», перед дождем или по вечерам нарушают тишину своим оглушительным концертом.



# Плавни

*Плавни\* Ейского лимана в районе  
станции Старощербитовской*





**Значение воды водоема**

```
graph TD; A[Значение воды водоема] --> B[ЧЕЛОВЕК]; A --> C[ЖИВОТНЫЕ]; A --> D[РАСТЕНИЯ];
```

**ЧЕЛОВЕК**

**ЖИВОТНЫЕ**

**РАСТЕНИЯ**




- ▶ **Какое значение имеет ВОДА для всего живого?**
- ▶ **Почему без воды не могут существовать ни человек, ни животные, ни растения?**
- ▶ **Что для охраны водоемов могут сделать взрослые и дети?**



**Большой вред водоемам приносят сточные воды фабрик и заводов и нефтяные продукты. От них гибнут растения, погибают рыбы и животные. При вырубке леса реки и озера сильно мелеют.**






**Вся наша планета раскрашена в различные цвета, голубой цвет – это вода. Она занимает  $\frac{3}{4}$  поверхности земного шара. Чтобы сохранить нашу планету, человек должен следить за чистотой всех водоемов.**



# ТЕСТ

"Водоемы нашей эзокрыя"



**Водоемы – это**

**...**

**хранилища воды, место обитания животных и растений, место отдыха людей, транспортные магистрали, источник питьевой и хозяйственной воды.**



ОТЛИЧНО





*Какой водоем скифы называли «Карагулак»*

Черное море;



ОТЛИЧНО





## Чем питаются реки Краснодарского края -

родники,

атмосферные осадки,

тающие снега,

ледники;



МОЛОДЕЦ!



Как называется водоем, имеющий исток и устье  
?

река;



МОЛОДЕЦ!



**Какая река впадала раньше сразу в два моря?**

**Кубань**



МОЛОДЕЦ!



***МОЛОДЦЫ!***





**Природа - дом ТВОЙ.**



***Береги его!***