

Символика городов Хабаровского края.

Составители:

Алиев Турал Билал оглы,
Леонтьев Дмитрий Александрович ,
учащиеся 9 А класса

Руководитель:

Мухайкина Лора Петровна.

МОУ СОШ № 6 г. Амурск
2008

**«Люблю и знаю. Знаю и люблю, и тем
полней люблю, чем глубже знаю».**

Ю. К. Ефремова

Маршрут путешествия по городам Хабаровского края



Цель:

Изучить символику городов Хабаровского края и их историю.




Станция 1 - город Хабаровск

Наше путешествие начинается с Хабаровска – важнейшего экономического центра Хабаровского края и Дальнего Востока, расположенного на берегу реки Амур и Амурской протоки.



Достопримечательности города Хабаровска







**Первый герб города
Хабаровска.**

**Высочайше утвержденный
5 июля 1878 года.**

Описание герба:

«В серебряном щите, лазуревый столб, между двух черных сопок, с червлеными пламенами. Щит увенчан древнею, царскою короною и окружен золотыми дубовыми листьями, соединенными Александровскою лентою».

Символика герба:

Черные сопки с красными пламенами – камчатские вулканы, т. к. Хабаровка стала центром обширной Приморской области.

**Второй герб города
Хабаровска утвержден
правительственным
Сенатом от 1 февраля
1912.**



Описание герба:

«В золотом щите, геральдический вилообразный лазуревый крест, сопровождаемый внизу червленой рыбой. В вольной части щита – герб Приморской области. Щит увенчан серебряною о трех зубцах башенною короною и окружен двумя золотыми колосьями, соединенными Александровской лентой».

Символика герба:

Вилообразный крест символизирует расположение Хабаровска вблизи слияния двух мощных рек Дальнего Востока: Амура и Усури.



**Третий герб города
Хабаровска утвержден
Президиумом
Хабаровского совета
народных депутатов от
13 августа 1991 года.**

Описание герба:

«Щит французской формы разделен вертикально на три равных части цветов государственного флага России. В правой и левой части стоящие на задних лапах, естественные фигуры белогрудого медведя и уссурийского тигра с червлеными глазами и языками, высунутыми из пасти, которые поддерживают прежний (старый) герб Хабаровска. В нижней части щита дата образования города – 1858.

Символика герба:

Медведь и тигр не являются щитодержателями, они главные фигуры нового герба, эндемики Приамурской земли. Червленые глаза и языки, высунутые из пасти, с точки зрения законов геральдики говорят о том, что медведь и тигр являются «вооруженными» защитниками города.

Станция 2 - город Вяземский

На юге реки Уссури находится город Вяземский. Свое название город получил в честь русского инженера О. П. Вяземского – руководителя работ по сооружению Уссурийской железной дороги.

**Герб города
Вяземский утвержден
решением Совета
депутатов
муниципального
образования
Вяземского района
от 30 апреля 2003
года.**



Описание герба:

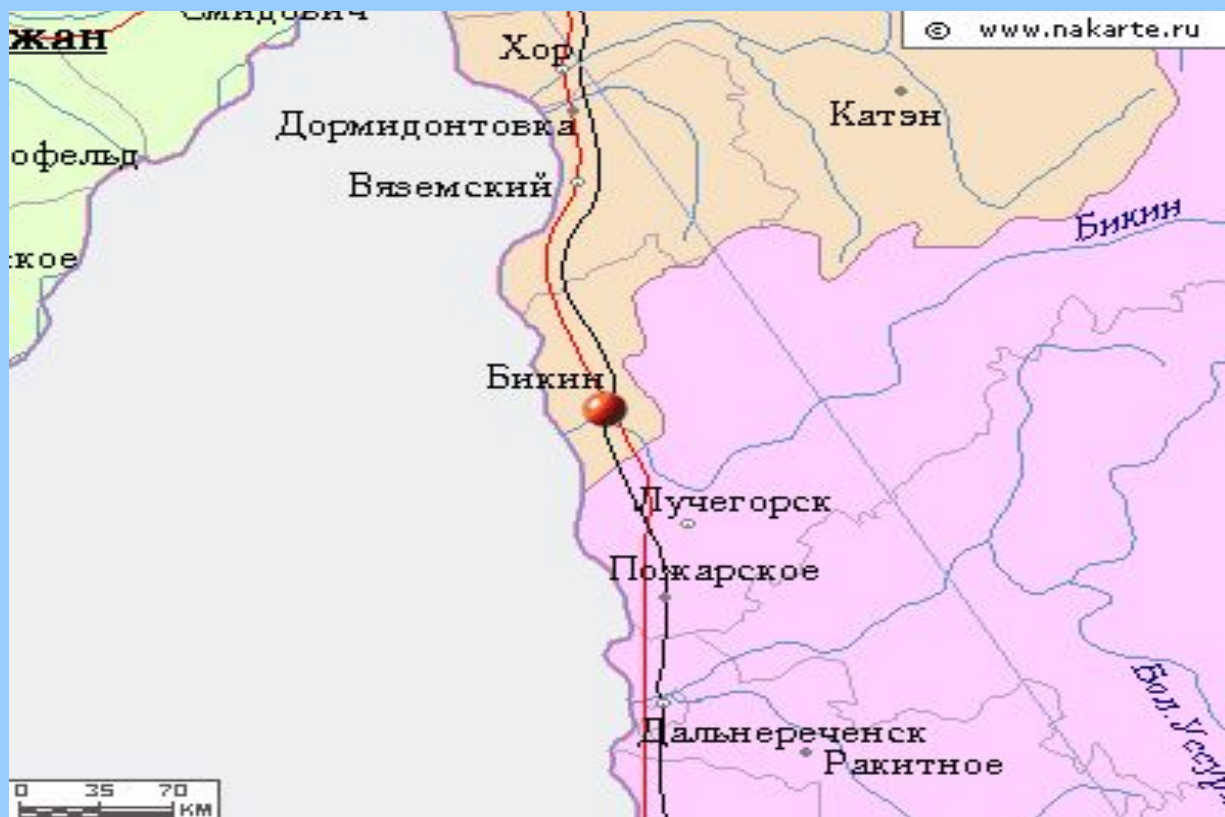
Отражает природно-климатические особенности города, основную направленность традиций населения Дальневосточного региона. Вверху располагается силуэт сопки «Синюха». Под сопкой симметрично слева и справа зеленые полосы полей, в центре три цветущих лотоса на зеленом ковре листьев.

Символика герба:

Озеро с лотосом природная достопримечательность Вяземского района. Цветущий лотос означает экологическую чистоту лесов и водоемов.

Станция 3 - город Бикин

На юге края и расположился самый южный город Хабаровского края. Город живописно раскинулся на западных отрогах Сихотэ-Алиня. Знаменитая Уссурийская тайга окружает город, спускаясь по сопкам к его отрогам.





**Герб города Бикин
утвержден решением
Собрания депутатов
от 23 мая 2001 года.**

Описание герба:

Герб выполнен на щите итальянской геральдической формы. В замкнутом эллипсе, опоясанном красной лентой, на которой изображено название города, в верхней и нижней частях изображены элементы орнамента Славянской культуры. Под красной лентой элемент, изображающий волны, означающие, что город расположен на берегу реки Бикин. Над лентой изображены три ели на фоне восходящего солнца, что означает богатство хвойного и лиственного леса, это наша гордость (ели зеленого цвета).

Герб города Бикина и Бикинского района включает в себе пять цветов белый, красный, зеленый, синий, черный. Эллипс герба синего цвета. Герб составлен по определенным геральдическим правилам и выполнен средствами современной знаково-геральдической системы

Символика герба:

Он является своеобразным памятником преемственности истории и культуры района, отражает природно-климатическую особенность района, основную направленность традиций населения дальневосточного региона.

Станция 4 - город Советская Гавань

В одной из лучших гаваней мира - залив Советская Гавань, где на южном берегу расположился город Советская Гавань.



**Герб города Советская
Гавань утвержден
Постановлением
Законодательной Думы
Хабаровского края от 2
марта 1999 года.**



Описание герба:

Герб представляет собой щит, имеющий сине-зеленое поле, на нем изображен фрегат «Паллада» серебристого цвета, который повернут влево, под ним роза ветров. В верхней части щита надпись Советская Гавань. Щит расположен на двух скрещенных золотых якорях с линиями, увенчан короной с фамильного герба лейтенанта Бошняка, первооткрывателя Императорской Гавани, ныне Советской Гавани.

Символика герба:

Содержание герба выражает сочетание двух исторических эпох и приморский характер города. Герб города и его символика используется согласно Положению о гербе города с районом, утверждаемому представительным органом муниципального образования.

Станция 5 - город Николаевск-на-Амуре

На севере вдоль материка, находится город, названный в честь Императора –
Николая II.





**Герб города Николаевска
– на – Амуре утвержден
решением Николаевского
–на – Амуре городского
Собрания депутатов от 24
декабря 2001 года.**

Описание герба:

«В лазуревом щите на волнообразной серебряной оконечности с лазуревой рыбою (лосось)—золотая зубчатая стена с двумя круглыми башнями и отвесными воротами, сопровождаемая вверху накрест положенными двумя золотыми кирками и такой же лопатой. В вольной части щита – герб Приморской области. Щит увенчан серебряною о трех зубцах башенною короною и окружен двумя золотыми якорями, соединенными Александровской лентою».

Символика герба:

Волнообразная серебряная оконечность – это воды Амура и Охотского моря; лазуревая рыба – символ рыбных богатств; золотая зубчатая стена с двумя круглыми башнями – свидетельство о единственном в Приамурье береговом военно-инженерном укреплении Николаевской крепости; отвесные ворота означают выход в Тихий океан. (По другой версии Николаевск-на-Амуре – это морские ворота Приамурья, таким образом, путь в Россию с востока идет именно через этот город). Кирки и лопата – символы развивающейся горно-рудной (золотодобывающей) промышленности; якоря подчеркивают портовое значение города; герб Приморской области указывает на вхождение Николаевска в его состав.

Тип герба – паспорт города.

Станция 6 - город Комсомольск-на-Амуре


На левом берегу реки Амур находится второй по численности населения город Хабаровского края – Комсомольск – на – Амуре.





**Достопримечательности города
Комсомольска – на - Амуре**

**Герб города
Комсомольска – на –
Амуре утвержден
постановлением главы
администрации города
Комсомольска – на –
Амуре Хабаровского
края от 30 декабря 1994
года.**



Описание герба:

«Молодой строитель, стоящий на берегу могучего Амура, раздвигает покоренную вековую тайгу».

Символика герба:

Юноша – молодой строитель Комсомольска. Он изображен в рабочей одежде, его лицо открыто всем ветрам. Мощным размахом сильных рук юноша раздвигает вековую тайгу, чтобы построить город своей мечты, город – центр индустрии и культуры дальневосточного края. Линии на гербе точно барашки волн таежной реки Амур. На его левом берегу и вырос новый город. Над синей гладью воды восходит солнце – самый распространенный и близкий каждому дальневосточнику символ. Золотой цвет – символ молодости, мечты, неисчерпаемых богатств Приамурья. Зеленый – символ тайги. В 1990г. герб Комсомольска – на – Амуре стал абсолютным победителем первого Всесоюзного геральдического хит-парада.

Станция 7 - город Амурск.

На левом берегу реки Амур раскинулся самый молодой город Хабаровского края – город Амурск. Город молодой, но имеет два герба..





**Достопримечательности
города Амурска**



**Первый герб города
Амурска утвержден
главой города Амурска
В.В. Каделенко от 27
января 1998 года.**

Описание герба:

Герб Амурска – Амурские волны и распутившийся над ними промышленный – целлюлозно-бумажный (ныне завядший) и машиностроительный – «цветок».

Город (городом в 1973г.) возник как «младший брат» Комсомольска – на – Амуре, его промышленный спутник.

Символика герба:

Герб заимствует композиционную идею герба старшего города: над Амуром, по берегам Амура раздвигается тайга: идет освоение территории. Только на гербе Комсомольска ее раздвигает живой, одушевленный и вдохновенный человек, а здесь – сомнительной красоты цветок, сконструированный авторами герба из промышленно-производственных символов.

**Второй герб города
Амурска утвержден
решением Городского
Совета депутатов от 14
сентября 2006 года.**



Описание и символика герба:

Герб Амурска представляет собой геральдический щит французской формы лазоревого цвета, на котором в центре изображен летящий вправо белый дальневосточный аист(символ благоразумия, чистоты, постоянства). В нижней части щита волнообразный пояс, символизирующий реку Амур и его протоки. Аналогичные изображения помещены на флаге города.

В этом проекте мы познакомились с символикой гербов городов Хабаровского края, что расширило представления о чести и достоинстве городов нашей малой родины.

