

# Калининградская область.

Географическое положение.

История образования.

Подготовила Чернышева М.Е., учитель  
МБОУ Низовская СОШ

# Цель:

- Изучить географическое положение Калининградской области, рассмотреть историю образования.
- Познакомится с историческими памятниками Калининградской области.
- Способствовать пробуждению познавательного интереса, эмоциональных и патриотических чувств к Малой Родине.



- **Калининградская область** расположена на юго-восточном побережье Балтийского моря, является полуанклавом Российской Федерации в Европе и отличается своеобразным географическим положением. На севере и востоке она граничит с Литовской Республикой, на юге - с Республикой Польша, на западе область ограничивает *140-*километровое побережье

- Две косы – Куршская и часть Вислинской, являющейся территорией области и называемой Балтийской, отделяют от моря 2 залива - Куршский и Калининградский (на территории Польши - Вислинский). Калининградская область - единственная территория России, отделенная от ее основной части территориями других суверенных государств. Территория области - около 15,1 тыс. кв. км, что составляет всего 0,09% площади Российской Федерации. Максимальная протяженность области с севера на юг достигает 110 км, а с запада на восток – 195 км. Протяженность границ региона, являющихся одновременно и государственной границей Российской Федерации, составляет 540 км.


# Росгартенские ворота



# Кафедральный собор



# Кафедральный собор





# Орган в Кафедральном соборе



# Королевские ворота



# Горельефы на королевских воротах



# Калининградский областной драматический театр.



# Брандербургские ворота



# Музей янтаря



# Рыбацкая деревня



# Судно – музей Витязь






# Дворец культуры моряков



# Триумфальная колонна



# Храм Христа Спасителя



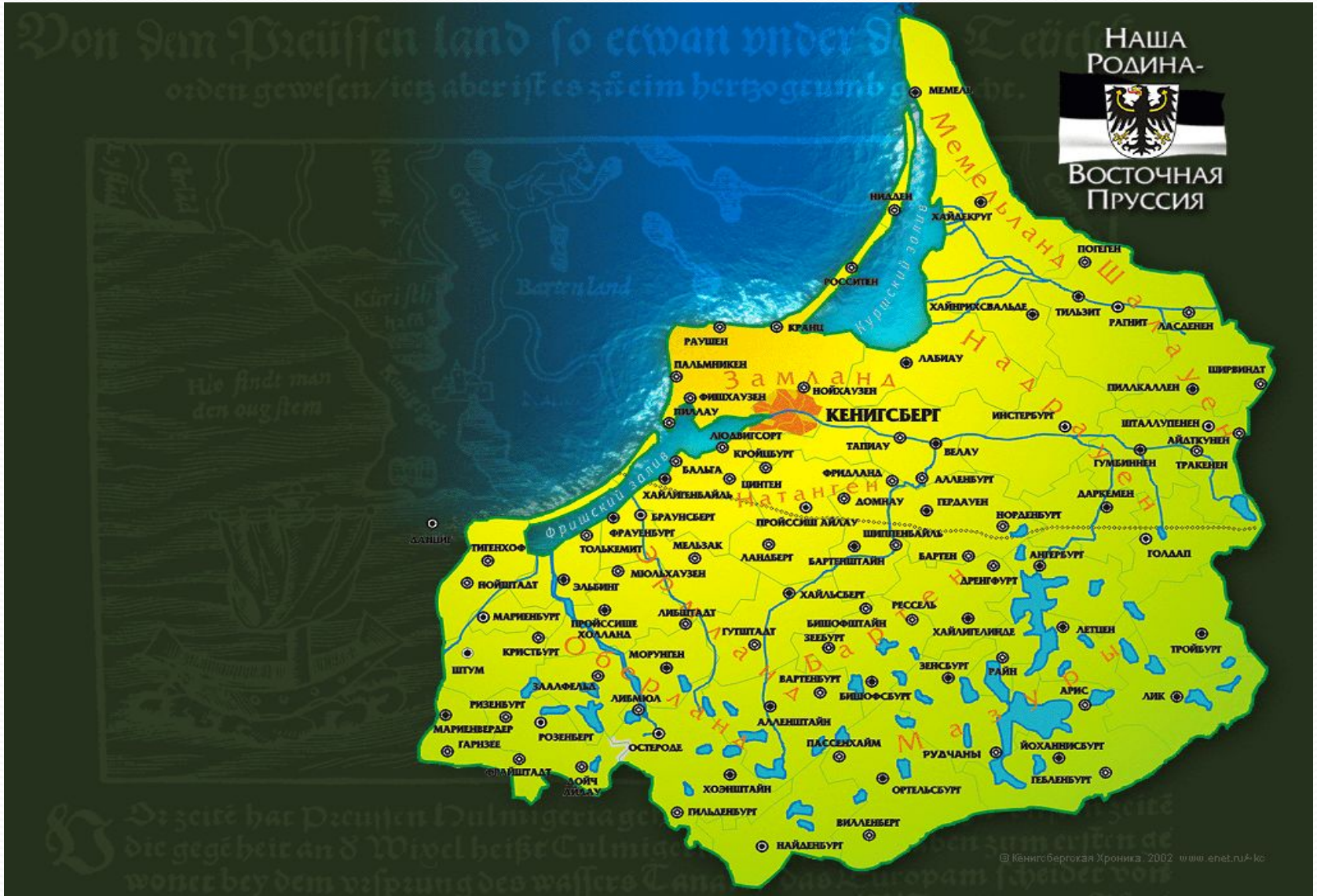
# Краткая историческая справка

- Калининградская область расположена на территории бывшей Восточной Пруссии. В 1255 году на высоком берегу около устья реки Преголи был заложен замок Кенигсберг. С первых веков своей истории город активно развивался, вел значительную торговлю в составе Ганзейского союза. Центром науки и культуры был знаменитый университет Альбертина, который за свою долгую историю дал немало импульсов развитию духовной жизни города и его соседей в Балтийском регионе.


- Политическая карта Европы изменилась после Второй мировой войны, и бывшая столица Восточной Пруссии - город Кенигсберг стал российским городом.
- Границы Калининградской области определены Потсдамской конференцией в 1945 году. Треть Восточной Пруссии со столицей Кенигсберг отошла к бывшему СССР, остальная часть - к Польше. Большинство немецкого населения покинуло территорию области с отступавшей немецкой армией.

- В 1946 г. Кенигсберг был переименован в Калининград и стал административным центром самой западной территории России. За последние годы его облик приобрел новые черты. С центральной площади открывается панорама новостроек, однако силуэт Кафедрального собора, памятника архитектуры 14 века, напоминает о возрасте города. До 1991 года из-за закрытости, ограниченного режима посещений и международных контактов город утратил традиционную роль моста между Востоком и Западом. Но с возрождением новой России особое значение обрело его уникальное географическое положение.

# Карта Восточной Пруссии



# Замок тевтонского ордена – замок Кенигсберг






# Флаг Кенигсберга 1380г



# Символ тевтонского ордена



# Рыцари тевтонского ордена







# Доспехи рыцарей тевтонского ордена





# Домашнее задание.

- Подготовит доклад по теме «Калининградская область. История образования» или «Исторические памятники Калининградской области».