

Аммосова Ксения

Руководитель:  
учитель начальной школы

Рукоосуева М.Ф.

# «В край каменных стражей»

Выполнила:  
ученица 4 класса МОУ СОШ №8  
Аммосова Ксения

Руководитель:  
учитель начальной школы  
Рукоосуева М.Ф.





# Задачи:



1. Изучить дополнительную литературу.
2. Найти карты заповедника.
3. Придумать маршрут.
4. Описать увиденное на экскурсии.

Результатом моей работы явилась экскурсия  
«В край каменных стражей».





# Долина речки Лалетина

- Государственный природный заповедник "Столбы" расположен на северо-западных отрогах Восточного Саяна, граничащих со Средне-Сибирским плоскогорьем.
- Основан заповедник в 1925 году по инициативе жителей города для сохранения природных комплексов вокруг живописных сиенитовых останцев – "столбов". В настоящее время его площадь 47154 га.



# Чертов Палец



## Скала Коммунар




И вот взгляду  
открывается огромная  
пирамида, сложенная  
как бы из отдельных  
каменных монолитов.  
Ей дали название  
Первый столб

# Второй Столб



Пенье слышалось  
тихо, торжественно,  
Грустные звуки в  
долину лились.....






# Скала Перья



# Львиные ворота и Камень грешника



# Скала Дед



Дед – самый знаменитый столб.

Если смотреть на столб с определенного места, можно увидеть голову мужественного, сурового и о чем-то задумавшегося старика.

Прямой нос и опущенная на грудь борода усиливает впечатление



# Дорога домой



***Спасибо за  
внимание!***

