



Край мой Волжский



*Помните, что являясь частью великой России,
Волжский район остаётся вашей подлинной и любимой
родиной.*

Пусть Господь хранит эту землю и всех живущих на ней.

Городское поселение Смышляевка
Население 14 948 человек
Населённые пункты:
п. Спутник и Энергетик;
пгт Стройкерамика и Смышляевка




Посёлок Смышляевка ведёт свою историю с 1791 года, когда переселенцы стали осваивать земли на берегах реки Падовки и Самары вдоль почтового тракта на Оренбург.

**Православная церковь Святителя
Николая Чудотворца была
построена в 1812 году. В 1992 году
рядом было возведено новое здание
храма и начато восстановление
старого.**

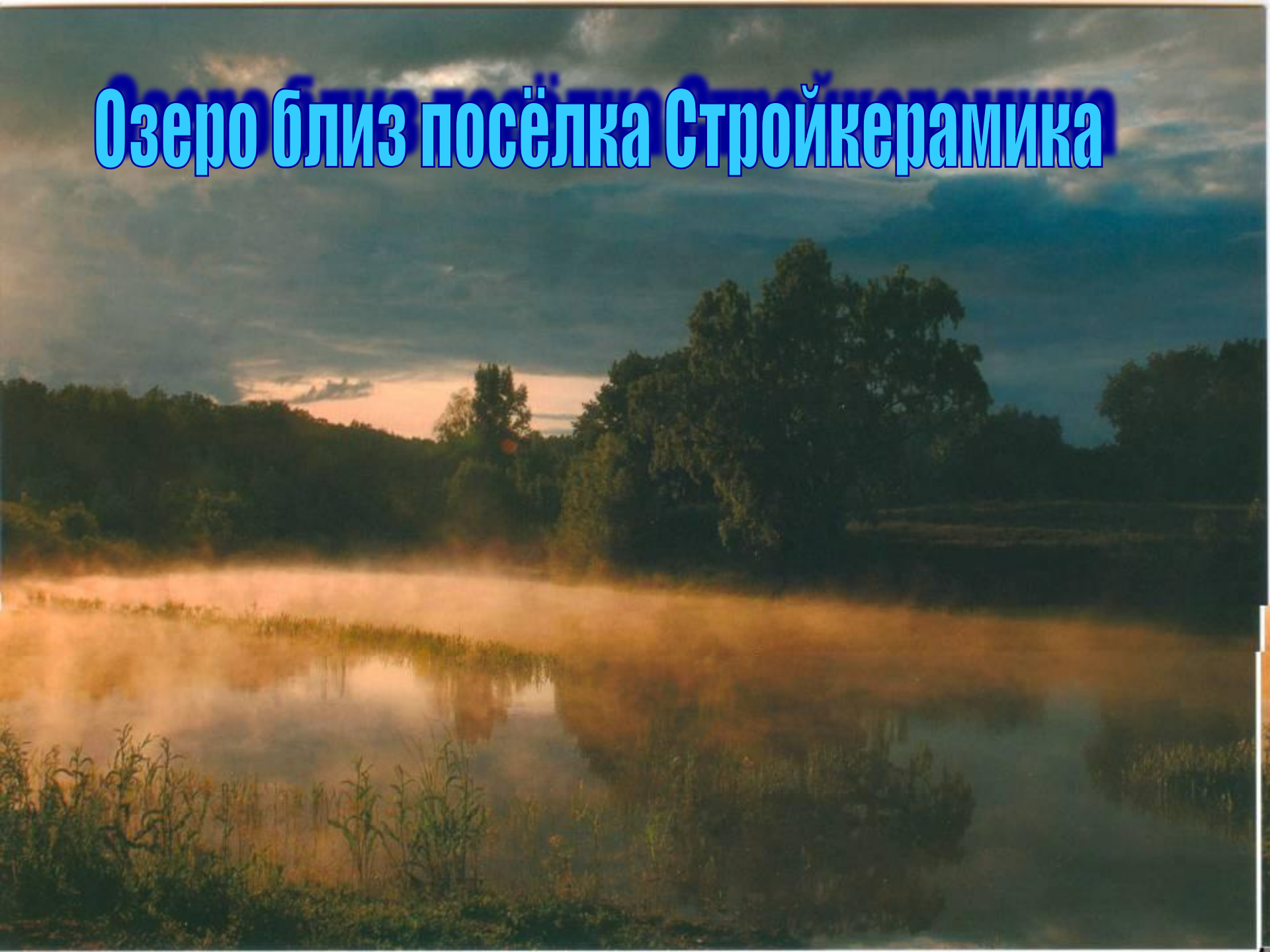


Посёлок городского типа Стройкерамика

*Образующее предприятие посёлка –
завод «Стройфорфор»*



Озеро близ посёлка Стройкерамика





Городское поселение Петра – Дубрава

Население 6 654 человека.

Населённые пункты: посёлки Дубовый Гай, Заречье;

пгт Петра – Дубрава.

Основан в 1941 году.

*Церковь Рождества Пресвятой Богородицы ,
расположена в посёлке Петра – Дубрава.
Построена в 2005 году.*





Городское поселение Рощинский. Население 13 987 человек.
История посёлка начинается с военного городка Черноречье, образованного в 1932 году. Посёлок Рощинский основан в 1990 – х годах в связи с переводом российских военнослужащих из Восточной Германии в Россию.

*Храм в честь Николая Чудотворца.
Построен в посёлке Роцинский в 2004 году.*





Село Черноречье образовалось примерно 300 лет назад на берегах реки Чёрной. Первыми жителями села были переселенцы из Симбирской губернии.




Сельское поселение Черноречье.
Население 2 712 человек.
Населённые пункты: посёлки Рамушки и Чапаевка;
села Николаевка и Черноречье.

Сельское поселение Курумоч.


Население 7 099 человек.

Населённые пункты: ж/д станции Курумоч и Мастрюково;
посёлок Власть Труда и село Курумоч.



Богоявленская церковь, расположена в селе Курумоч. Построена в 1912 году, восстановлена в конце восьмидесятых.



A scenic landscape photograph showing a wide river valley. In the foreground on the left, a tall, mature pine tree stands on a grassy slope. The middle ground is filled with a dense forest of green trees. In the distance, rolling hills and mountains are visible under a sky with scattered white and grey clouds. The overall atmosphere is bright and natural.

В первой половине 17 века в месте слияния рек Кура и Моч образовалось поселение, которое и назвали Курумоч.

Вид на Волгу, село Курумоч.



*Посёлок Чёрновский основан в 1902 году переселенцами из села Белозёрки.
В 1915 году к ним присоединились переселенцы из Черниговской и Киевской губерний.*




**Сельское поселение Чёрновский.
Населене 2 890 человек.
Населённые пункты: село Белозёрки;
посёлки Нур, Подлесный и Чёрновский.**


*Свято – Духов скит Иверского монастыря.
Начало строительства – 1996 год.
Посёлок Чёрновский.*



*Церковь Святого пророка Илии ,
храм новомученика Константина и
подворье Свято – Ильинского женского монастыря
близ села Подгоры.*



*Храм в честь Честнаго Креста Господня
близ села Подгоры.*





Село Дубовый Умёт , по свидетельствам краеведов, родилось в 17 веке как поселение с постоянными дворами на дороге в Уральск.



Сельское поселение Дубовый Умёт.

Население 4 605 человек.

Населённые пункты: посёлки Калинка, Культура, Ровно – Владимировка; село Дубовый Умёт.



Памятник павшим героям – землякам,
установлен в селе Дубовый Умёт

*Первое упоминание о поселении Сухая
Вязовка на берегу одноимённой реки
датируется 1762 годом.*



Сельское поселение Сухая Вязовка.

Население 2 024 человека.

Населённые пункты: сёла Берёзовый Гай, Рассвет, Сухая Вязовка.

*Храм святого мученика Дмитрия
Солунского , расположен в селе Сухая
Вязовка.
Построен в 1825 году.*



*История Просвета начинается с 1800
года , когда первые переселенцы с
Черниговщины основали село Домашкины
Вершины.*



Сельское поселение Просвет.

Население 2 976 человек.

Населённые пункты: посёлки Пахарь, Домашкины Вершины, Просвет.

*Памятник павшим землякам ,
установлен в центре посёлка Просвет.*





*Сельское поселение Спиридоновка
Население 1 419 человека*



Поселение было основано вдоль старого русла реки Самары во второй четверти 18 века. Статус села Спиридоновка получила в 1833 году.



Мост через реку Самара в селе Спиридоновка



Село Рождествено основано в 1578 году. Это ворота в край легенд и былин – Самарскую Луку.



**Сельское поселение Рождествено.
Население 7 286 человек.
Населённые пункты: посёлки Усинский и Гаврилова Поляна;
сёла Выползово, Новинки, Подгоры, Торновое, Шелехметь, Рождествено.**



Пристань в селе Рождествено



Посёлок верхняя Подстёпновка был образован в середине 50 –х годов прошлого века. Старожилы назвали его РТС, потому что там находилась одна из крупнейших станций по ремонту и обслуживанию сельскохозяйственной техники в области.

*Сельское поселение Верхняя Подстёпновка.
Население 2 402 человека.
Населённые пункты: село Преображенка;
посёлки Подстёпновка и верхняя Подстёпновка.*

*Село Воскресенка образовалось на землях ,
которые Екатерина Великая подарила одному из
братьев Орловых, приблизительно в 1767 году.*



Сельское поселение Воскресенка.



Население 3 483 человека.

Населённые пункты: посёлки Журавли, Зелёный, Молодогвардейский;
ж-д станция Жигули; село Воскресенка.

Сельское поселение Подъём – Михайловка.


Население 3 083 человека.

**Населённые пункты: посёлки Восточный, Озерки, Подлесный, Тридцатый, Дудачный;
сёла Яблоневый Овраг и Подъём – Михайловка.**





*Село Лопатино образовано в 18 веке
переселенцами из Полтавы.*



Сельское поселение Лопатино.

Население 4 580 человек.

**Населённые пункты: посёлки Берёзки, Новоберёзовский,
Новолопатинский, Придорожный, Самарский;**

НПС «Дружба»; селдо Лопатино.



Вид с горы у села Яблоне́вый овраг.

