
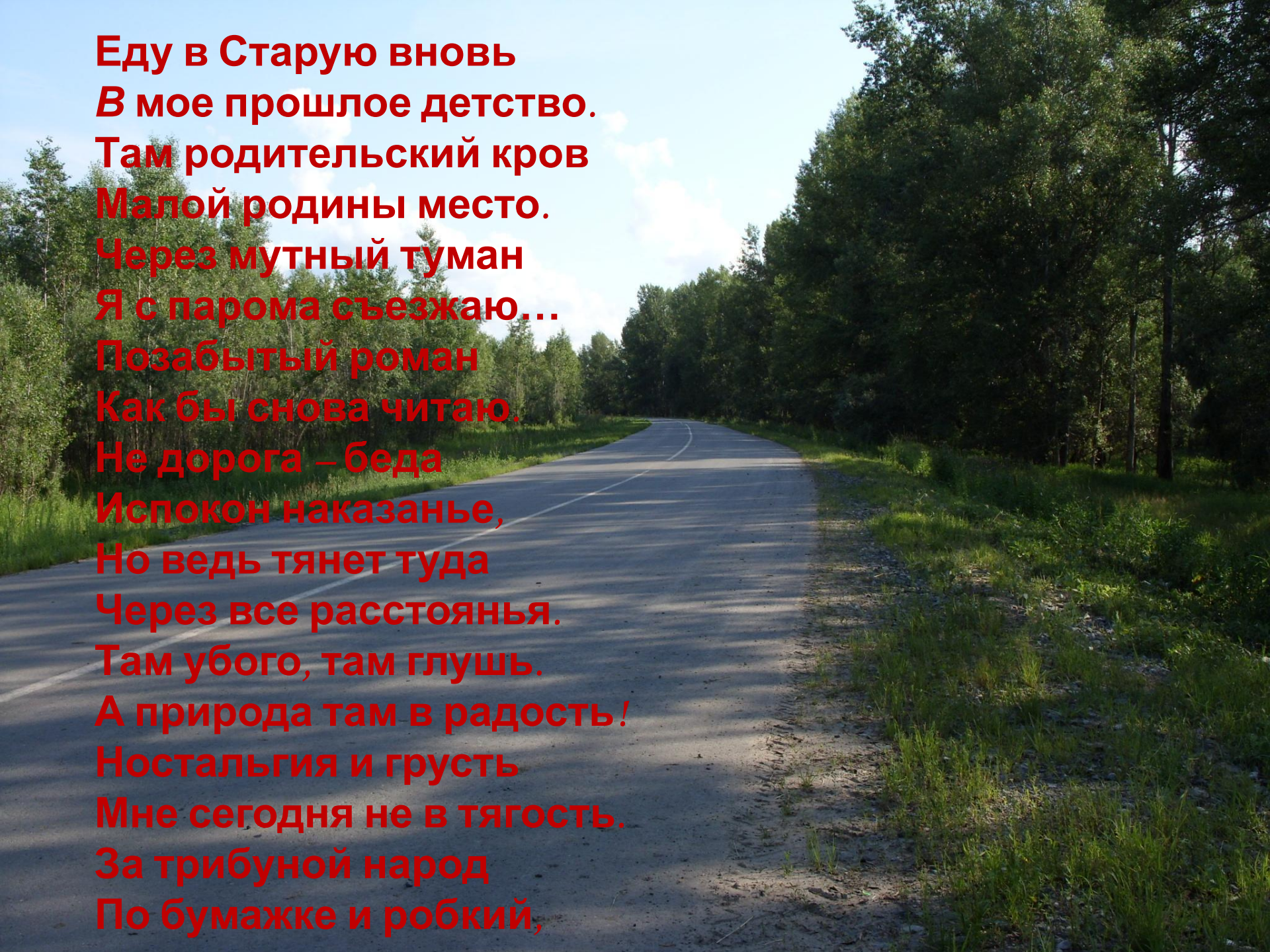


# Имя дома моего

История возникновения и  
развития нашего края.



# Староалександ ровка

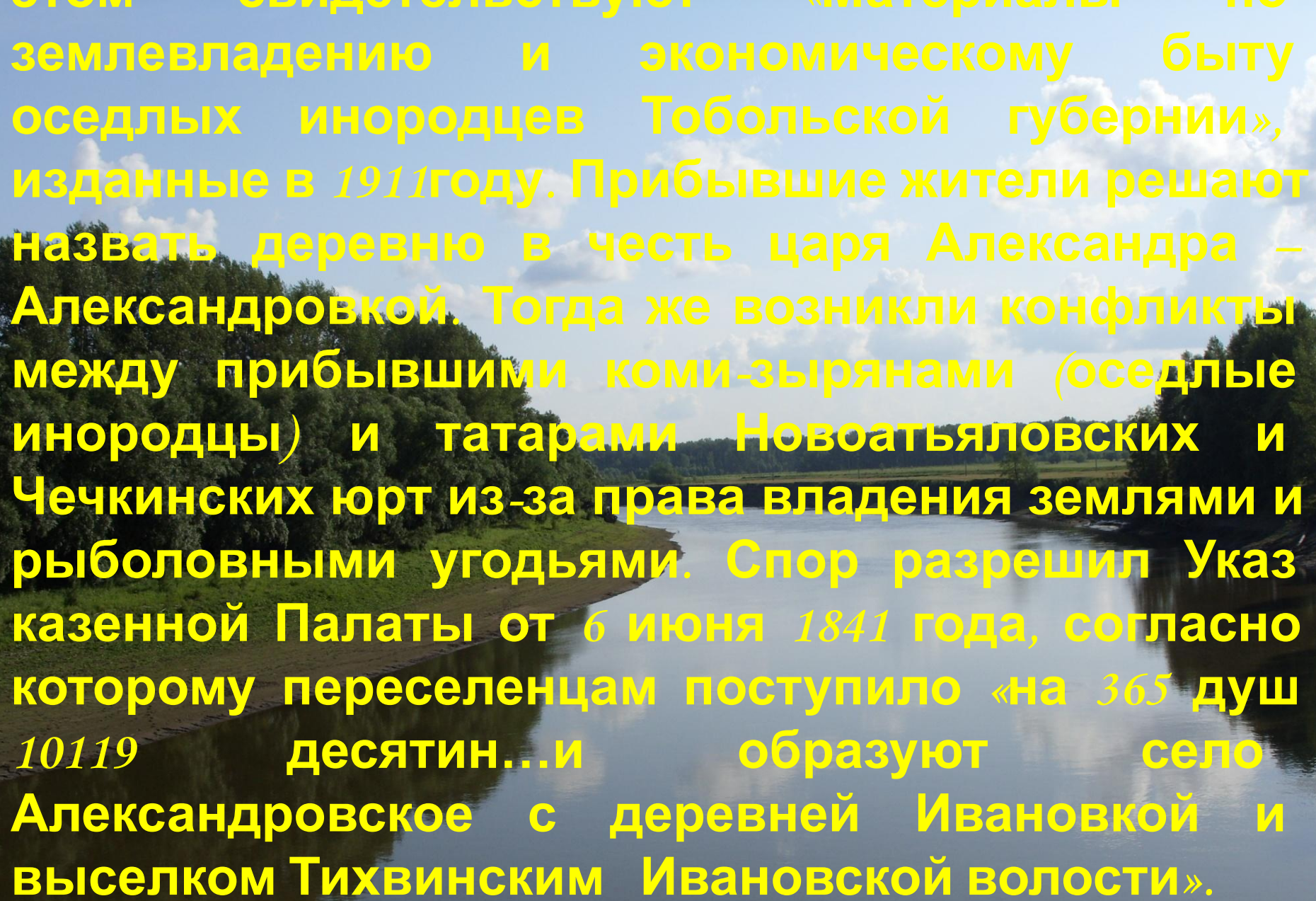


**Еду в Старую вновь  
В мое прошлое детство.  
Там родительский кров  
Малой родины место.  
Через мутный туман  
Я с парома съезжаю...  
Позабитый роман  
Как бы снова читаю.  
Не дорога – беда  
Испокон наказание,  
Но ведь тянет туда  
Через все расстоянья.  
Там убого, там глушь.  
А природа там в радость!  
Ностальгия и грусть  
Мне сегодня не в тягость.  
За трибуной народ  
По бумажке и робкий,**

**Дальше быстро помчался!  
Вот кончается лес –  
Поле, речка направо,  
Тополя до небес и ...  
Села панорама,  
Ни кола, ни двора,  
Ни следа от совхоза,  
Ну, понять бы пора:**

**Жить «по-свински» не гоже.  
Огороды пошли,  
Стайки, бани, сарай,  
Вдоль всех стен – лопухи  
И крапива без края.  
Здесь мой дом, где я рос,  
Почерневший и низкий,**





землевладению и экономическому быту оседлых инородцев Тобольской губернии», изданные в 1911 году. Прибывшие жители решают назвать деревню в честь царя Александра – Александровкой. Тогда же возникли конфликты между прибывшими коми-зырянами (оседлые инородцы) и татарами Новоатъяловских и Чечкинских юрт из-за права владения землями и рыболовными угодьями. Спор разрешил Указ казенной Палаты от 6 июня 1841 года, согласно которому переселенцам поступило «на 365 душ 10119 десятин...и образуют село Александровское с деревней Ивановкой и выселком Тихвинским Ивановской волости».

A rural landscape with a river, trees, and a wooden house under a cloudy sky. The text is overlaid on the image in a bright blue color.

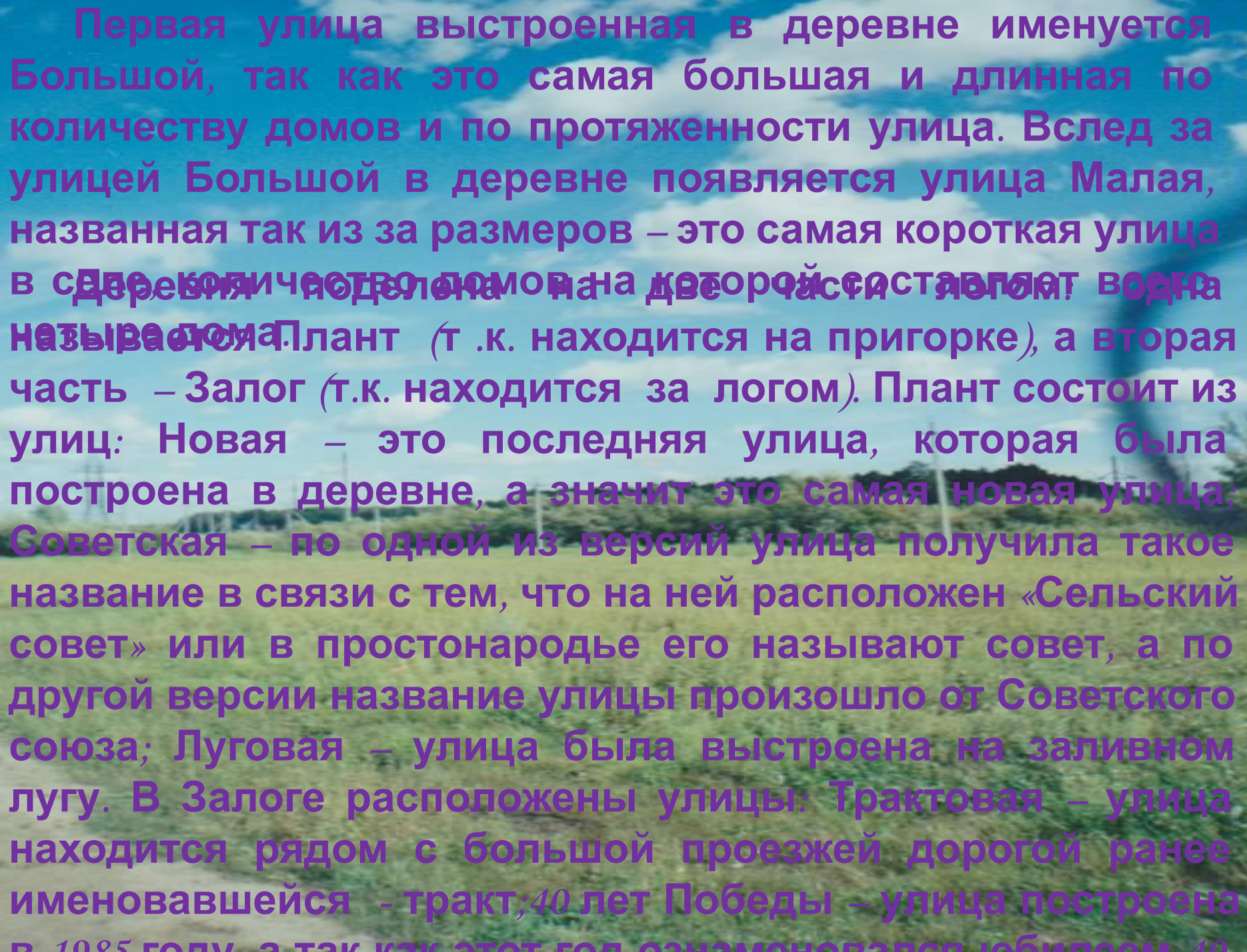
Враждующие деревни были разделены рекой Тобол (по одной из версий топоним Тобол связывают с тюркскими словами ту – «знамя», «знак» и глаголом буллу – «разделить», что в общем значило «разделяющая, пограничная река»).

За деревней разливается озеро Малань ты, которое названо так из-за своих малых размеров. В переводе с зырянского языка Малань – это «маленькое», а ты – это «озеро».

Здесьние места были покрыты лесами. Чтобы отвоевать у вековой тайги десятину пашни, нужно было приложить физические усилия: очистить поле от леса, разработать почву, а потом уже можно было пахать и сеять. Поля расположенные вокруг деревни названы в честь их владельцев:

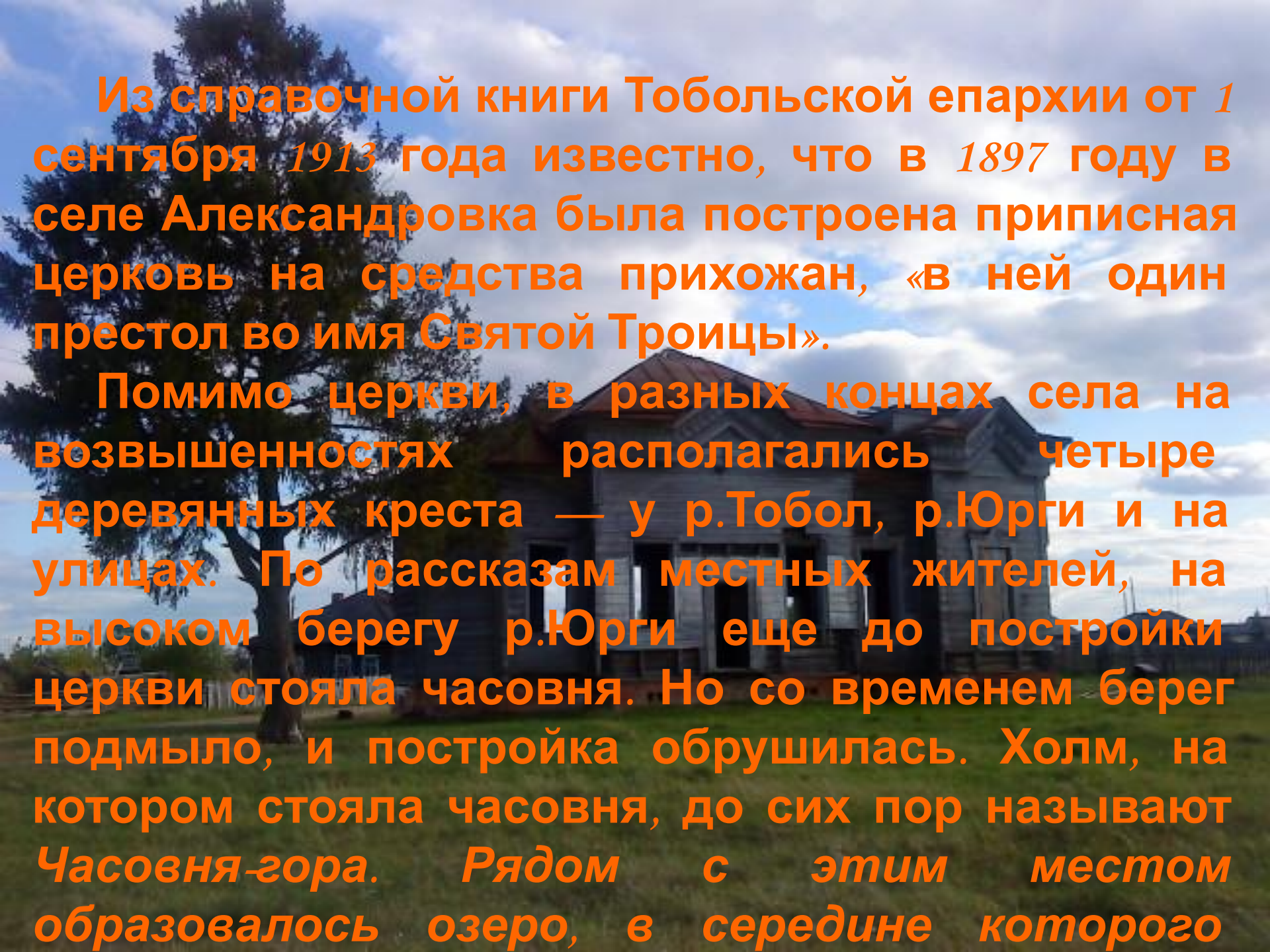
Часто, у наших прадедов землепашество было вторым источником существования, на первом месте стояли охотничьи промыслы (охота, рыбалка). Рыбачили в основном на реке Юрга. Такое название река получила в связи с тем, что берет свое начало в Юргинском районе, но есть и версия местных жителей: «название реки, с зырянского языка, переводится как юр – «голова», га – «река», что, в общем, означает «главная река», деревню начали строить с берегов этой реки».

Вокруг деревни растут леса, которые тоже имеют свои названия : «Джеля яг» – в переводе с зырянского джеля – маленький, яг – лес, это действительно небольшой лесок; «Гажа яг» - в переводе с зырянского означает гажа – веселый,



Первая улица выстроенная в деревне именуется Большой, так как это самая большая и длинная по количеству домов и по протяженности улица. Вслед за улицей Большой в деревне появляется улица Малая, названная так из за размеров – это самая короткая улица в деревне, количество домов на которой составляет одна десятая от количества домов на второй. Вдоль улицы Малой находится плант (т.к. находится на пригорке), а вторая часть – Залог (т.к. находится за логом). Плант состоит из улиц: Новая – это последняя улица, которая была построена в деревне, а значит это самая новая улица; Советская – по одной из версий улица получила такое название в связи с тем, что на ней расположен «Сельский совет» или в простонародье его называют совет, а по другой версии название улицы произошло от Советского союза; Луговая – улица была выстроена на заливном лугу. В Залогe расположены улицы: Тракторная – улица находится рядом с большой проезжей дорогой ранее именовавшейся - тракт; 40 лет Победы – улица построена в 1985 году, а так как этот год ознаменовался юбилеем 40






Из справочной книги Тобольской епархии от 1 сентября 1913 года известно, что в 1897 году в селе Александровка была построена приписная церковь на средства прихожан, «в ней один престол во имя Святой Троицы».

Помимо церкви, в разных концах села на возвышенностях располагались четыре деревянных креста — у р.Тобол, р.Юрги и на улицах. По рассказам местных жителей, на высоком берегу р.Юрги еще до постройки церкви стояла часовня. Но со временем берег подмыло, и постройка обрушилась. Холм, на котором стояла часовня, до сих пор называют Часовня-гора. Рядом с этим местом образовалось озеро, в середине которого



В начале XX века наши предки сеяли пшеницу, рожь, просо, коноплю, лен. Ткали сами прекрасные вещи из льна и шерсти. Крестьянские избы представляли собой жалкие клетушки, кровати в них отсутствовали. Летом спали на лавках, зимой - на печи. В деревне находились ветряная мельница и пристань, куда заходили баржи. Местные жители обменивали свою сельхозпродукцию, а также лес на примитивные товары.

Окончательное название деревни появилось в 1925 году. До этого она называлась Прокоринь. Местные жители вели называли в Фурсинском порозьяе каюваля деревни и юттепраздтэройи рвсаюлаходивзоя вв возы. А затем с помощью районной думы новой деревне дают название



Что подарить тебе – не знаю.  
Быть может розочек букет?  
Я подарю тебе воспоминанья  
Дороже их сегодня нет!  
Я помню улицу широкую, прямую,  
Дома и полисадники в цвету,  
И мы с тобой веселые, смешные  
Мелькая пятками несемся на Юргу.  
Счастливый смех и детские забавы,  
Стекляшки разные, кто больше наберет...

Качели на дворе, мишени на заборе,  
Играем в ножижки - прекрасен их полет!  
А вот и юность... увлекаемся стихами.

# Тархан

Главными транспортными артериями в Сибири с древних времен были реки. Кучумовы князья владели улусами, которые территориально были привязаны к той или иной крупной реке, вернее, к речным развилкам. Одним из таких «таможенных» пунктов были Тарханы, располагавшиеся на правом берегу Тобола недалеко от слияния с Турой. Поселение вошло в историю тем, что здесь, у «заставного Кучумова городка», состоялось крупное сражение казаков Ермака с татарами. Кто же такие тарханы?

ТАРХАН – титул у гуннов, хазар, болгар, т.е. служилая знать, которая освобождалась от дани. Тарханство отчасти жаловалось, отчасти переходило по наследству.

Сегодня Тарханы – это небольшая деревушка на берегу р. Тобол. Со своими традициями и обычаями. Жителей осталось не более 120 человек

# Юрто-Боры

В Западной Сибири во время царствования Ивана Грозного распространилось Сибирское Ханство, один из осколков Золотой Орды.

Именно в Сибирском Ханстве, недалеко от реки Тап, впадающей в реку Тобол, была основана татарская деревня. Из-за обилия произрастающих в этой местности сосен, она была названа Карагай авыл, т.е. «Сосновая деревня», а в современном названии – Юрто-Боры.

Деревня Юрто-Боры – историческое место. Здесь, благодаря археологическим раскопкам, было найдено множество исторических ценностей. В деревне живописная природа и панорама Чистейший воздух Очень много

# Куртюга

Живописная **Ны** деревня Куртюганы расположена между Староалександровкой и Юрто-Борами. Насчитывает жителей не более 270 человек. В древности это были Куртюганские юрты. Происхождение таково: озеро Куртъ-юганъ, Кречетовской волости, Тюменского округа. Относилось до 1952 г. к Юрто-Боровскому сельскому совету. Затем перешло к Староалександровскому сельскому совету.

Упоминаются в документах Государственного архива Тюменской области: одна длинная улица, 100 домов вдоль озера Бурани это Куртюганы. Неофициально

Пусть откровенные,  
ничем не приукрашенные  
воспоминания, архивные  
материалы будут  
документами для учителей  
истории и русского языка,  
краеведов, и, особенно,  
для молодежи.

Им писать историю 21

ANNE GEDDES®

A photograph of a forest floor covered in pine needles and moss. Several mushrooms with reddish-brown caps and light-colored stems are visible. The text "Спасибо за внимание" is overlaid in a bold, orange font.

**Спасибо  
за  
внимание**