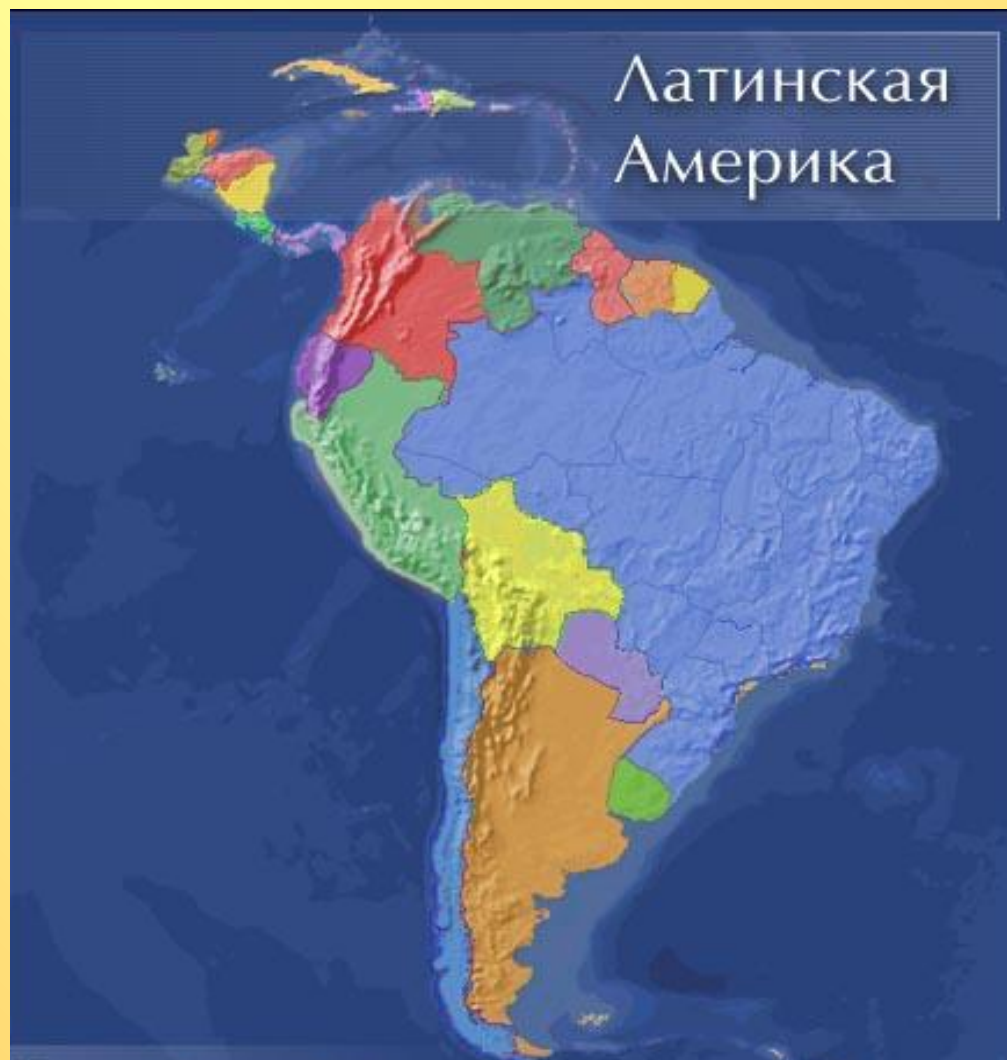


Латинская Америка



Латинская Америка



Латинская Америка – регион, расположенный между США и Антарктидой.

В него входят:

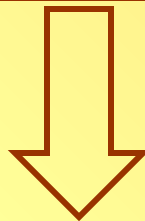
- 1) Мексика
- 2) страны Центральной Америки
- 3) Вест-Индия
- 4) Южная Америка

Площадь – 21 млн.кв.км

Население – 520 млн.человек

Политическая карта

Латинская Америка



33
суверенных
государства

владения
Великобритании
(7) и США (1)

заморские
департаменты
Франции (3)

Заморские части
Королевства
Нидерландов (2)

Свободно
ассоциированное
с США государство
(1)



Страны Южной Америки

- 1) Аргентина
- 2) Бразилия
- 3) Боливия
- 4) Венесуэла
- 5) Гайана
- 6) Гвиана
(Французская)
- 7) Колумбия
- 8) Парагвай
- 9) Перу
- 10) Суринам
- 11) Уругвай
- 12) Чили
- 13) Эквадор



Политическая карта

Мексика и Центральная Америка

- Мексика
- Белиз
- Гватемала
- Гондурас
- Коста-Рика
- Никарагуа
- Панама
- Сальвадор



Политическая карта

Вест-Индия (Карибские страны)

- 1) Багамские острова
- 2) Гаити
- 3) Доминиканская республика
- 4) Куба
- 5) Ямайка



Административно-территориальное устройство

В Латинской Америке преобладают *унитарные государства*, но самые крупные страны - *федерации*



Аргентина



Венесуэла



Мексика

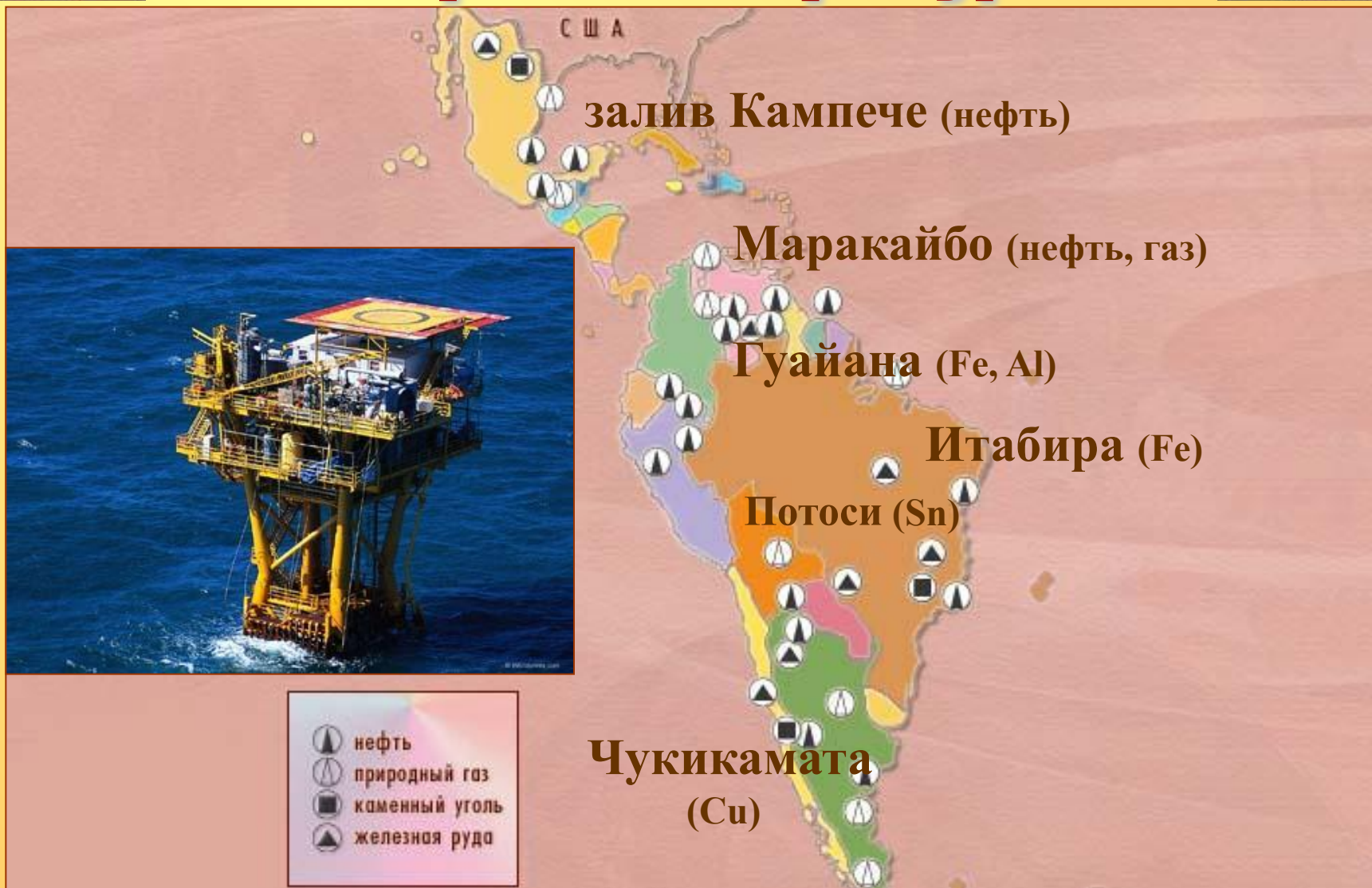
Бразилия



*Сент-Китс
и Невис*



Минеральные ресурсы



Лесные ресурсы

ЛЕСНЫЕ РЕСУРСЫ ЛАТИНСКОЙ АМЕРИКИ

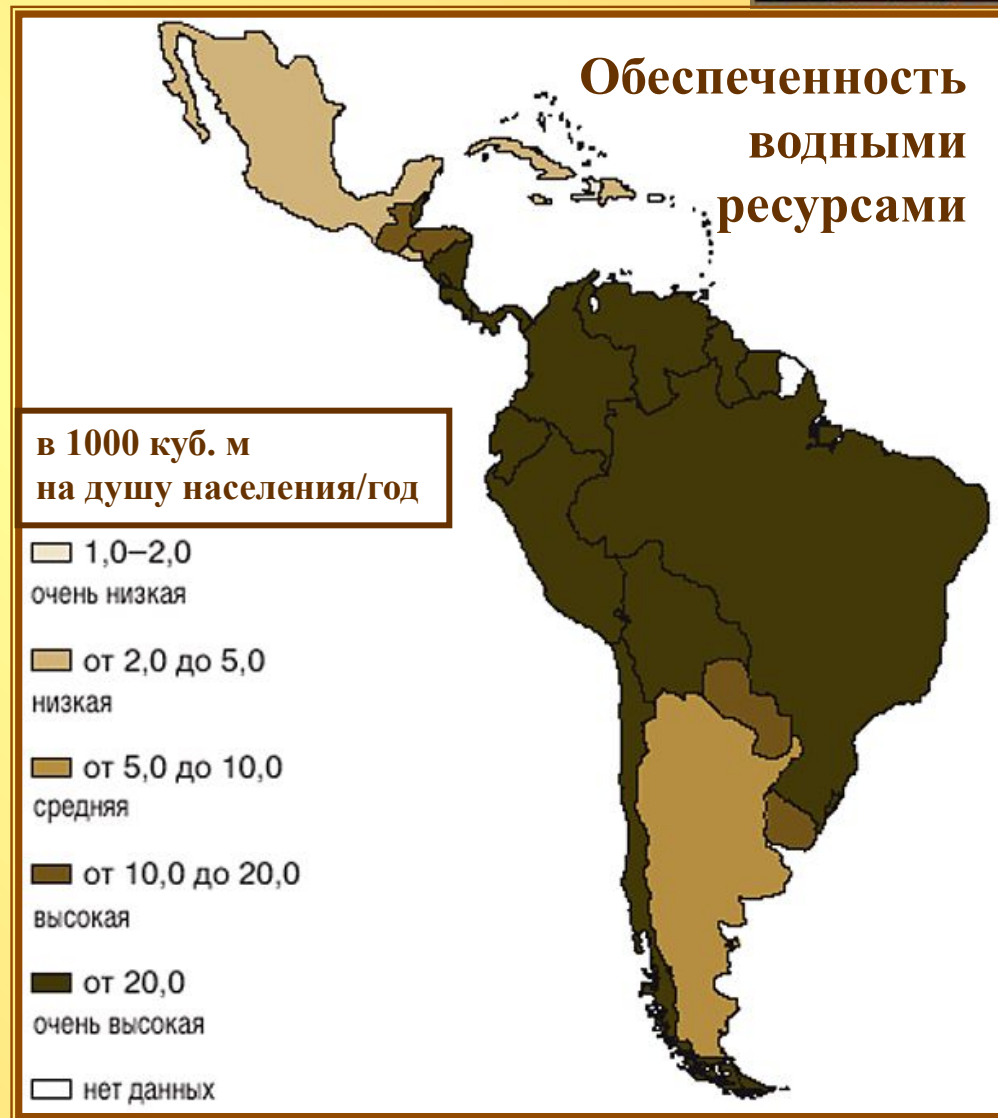


Место в мире	Страна	Лесистость (%)	Темпы обезлесивания территории (% за год)
1	Гайана	94,4	...
2	Суринам	94,4	...
3	Белиз	86,1	...
14	Бразилия	65,2	0,46
16	Доминика	61,3	...
25	Перу	52,8	0,32
27	Колумбия	51,0	0,49
29	Венесуэла	49,9	1,11
38	Никарагуа	45,8	2,51
41	Боливия	44,6	1,16
48	Эквадор	40,2	1,62
53	Панама	37,6	2,13
55	Гондурас	36,8	2,31
59	Гватемала	35,4	2,02
62	Доминиканская Республика	32,7	1,59
64	Тринидад и Тобаго	31,4	1,54
67	Сент-Китс и Невис	30,6	...
72	Мексика	29,0	0,89
73	Парагвай	29,0	2,61
76	Сент-Винсент и Гренадины	28,2	...
86	Коста-Рика	24,4	3,02
97	Антигуа и Барбуда	20,5	...
104	Куба	16,8	1,23
106	Ямайка	16,2	7,18
108	Багамские Острова	15,8	...
115	Аргентина	12,4	0,26
118	Гренада	11,8	...
123	Чили	10,5	0,37
135	Сент-Люсия	8,2	...
143	Сальвадор	5,1	3,27
146	Уругвай	4,7	0,05
162	Гаити	0,8	3,43
173	Барбадос	0,0	...

Водные ресурсы

Латинская Америка

- по размерам речного стока на душу населения превосходит другие регионы
- гидроэнергетический потенциал составляет $\frac{1}{4}$ мирового
- 280 крупных водохранилищ (Гури)



Население Латинской Америки

Состав
населения

Коренное
население
(индейцы)

Европейцы


Африканцы
ы
(негры
-рабы)



Метис



Мулат



Самбо

Население Латинской Америки



Рональдо



**Креолы –
Коста-Рика,
Уругвай,
Аргентина**



Мулаты – Бразилия, Куба, Гаити



Президент Боливии Моралес



Индейцы – Перу, Боливия

Мехико



Сан-Паулу




Рио-де-Жанейро



Буэнос-Айрес



Урбанизация



Фавелы – трущобные районы в городах Бразилии,
Фавеладос - жители фавел

Сельское хозяйство

СЕЛЬСКОЕ ХОЗЯЙСТВО ЛАТИНСКОЙ АМЕРИКИ



Условные обозначения

- Платтации кофе
- Платтации технических культур (сахарный тростник, хлопчатник, табак), бананы, цитрусовые
- Зерновые культуры (кукуруза, пшеница), масличные и плодовые культуры
- Малоиспользуемые земли
- Пастбищное мясо-шерстное овцеводство
- Пастбищное животноводство (крупный рогатый скот)
- Тропические леса с очагами лесного хозяйства и подсечно-огневого земледелия

Районы распространения

- бананов
- винограда
- каучуконосов
- квебрахо
- хлопчатника
- цитрусовых
- кокосовой пальмы
- сахарного тростника
- риса
- сизаля
- табака
- кофе
- какао
- Рыболовные порты

Сельское хозяйство

