The background of the slide is a photograph of the Statue of Liberty in New York Harbor. The statue is green and stands on a stone pedestal. The sky is blue with some clouds. In the foreground, there is a body of water and a grassy area with some people. An American flag is visible on the right side of the image.

Соединенные Штаты Америки (США)

Автор: **Хусаинова Алина**
ученица 11 «Б» класса
МОБУ СОШ №1 г. Белорецк

Общие сведения:

- **Столица – Вашингтон**
- **Территория – 9 518 900 км² (4-я в мире)**
- **Президентская республика**
- **Федеративное государство (50 штатов и федеральный округ Колумбия, зависимые территории)**
- **Официальный язык – английский (используются испанский, французский, гавайский)**
- **Денежная единица – доллар США**

Карта США


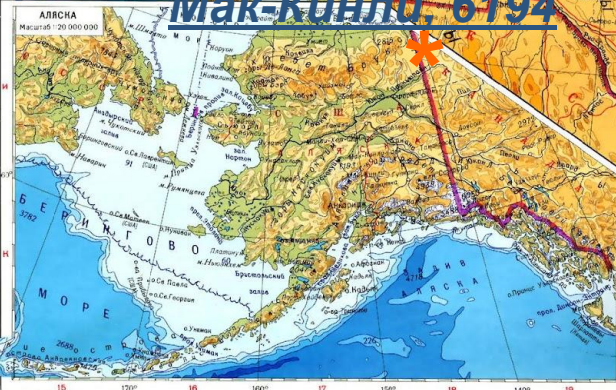
Кордильеры

Великие Равнины

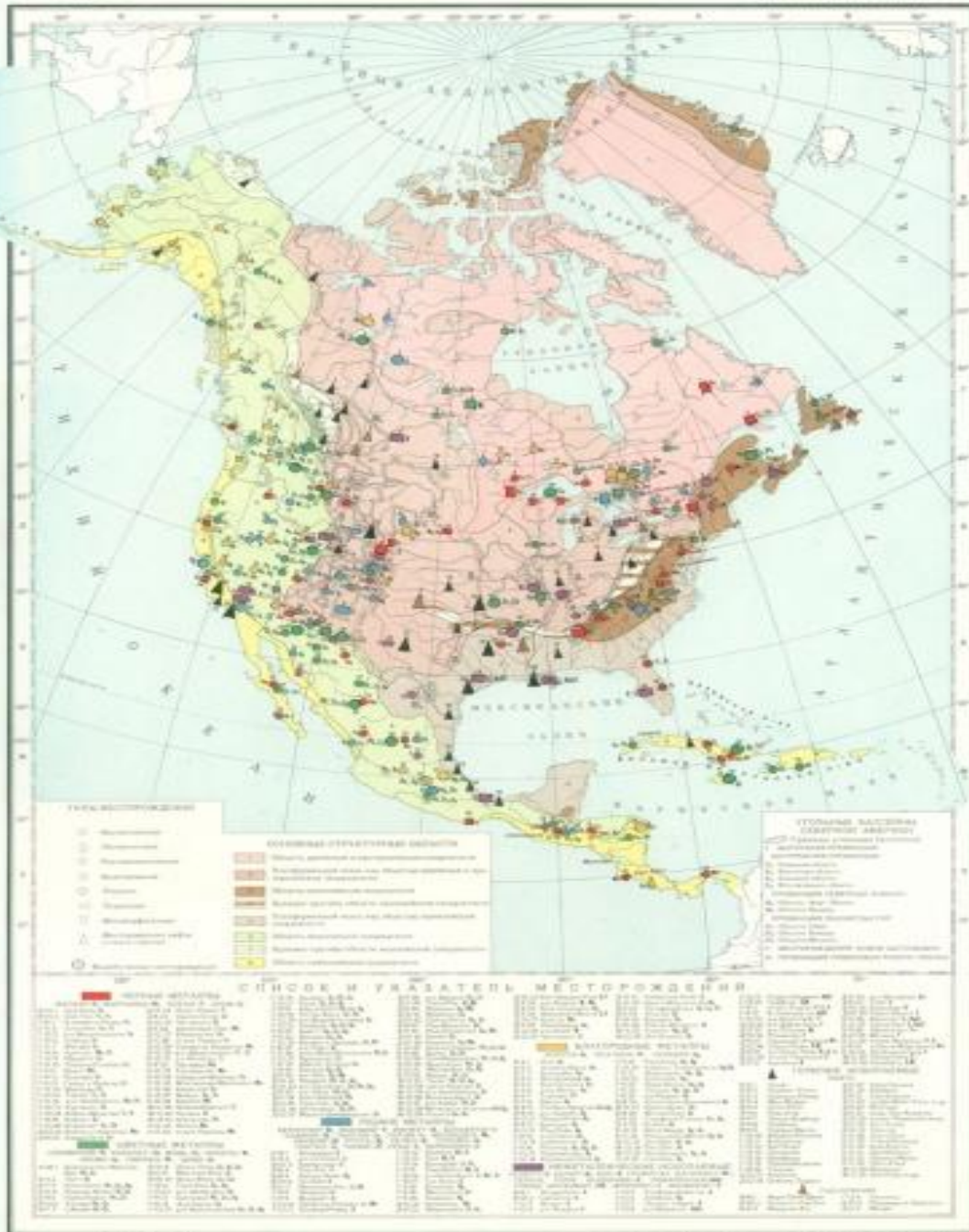
Центральные Равнины

Аппалачи

Мак-Кинли, 6194



- Цифры на карте обозначены:
- | | | | |
|---|--------|---|----------|
| 1 | 1 миль | 6 | 100 миль |
| 2 | 2 мили | 7 | 200 миль |
| 3 | 3 мили | 8 | 300 миль |
| 4 | 4 мили | | |
| 5 | 5 миль | | |



Полезные ископаемые

Каменный уголь,
газ, нефть,
полиметаллические
руды, медь, уран,
железные руды, золото
никель, кобальт, олово,
платина, марганец,
калийные соли, сера,
фосфориты, апатиты
и другие виды полезных
ископаемых

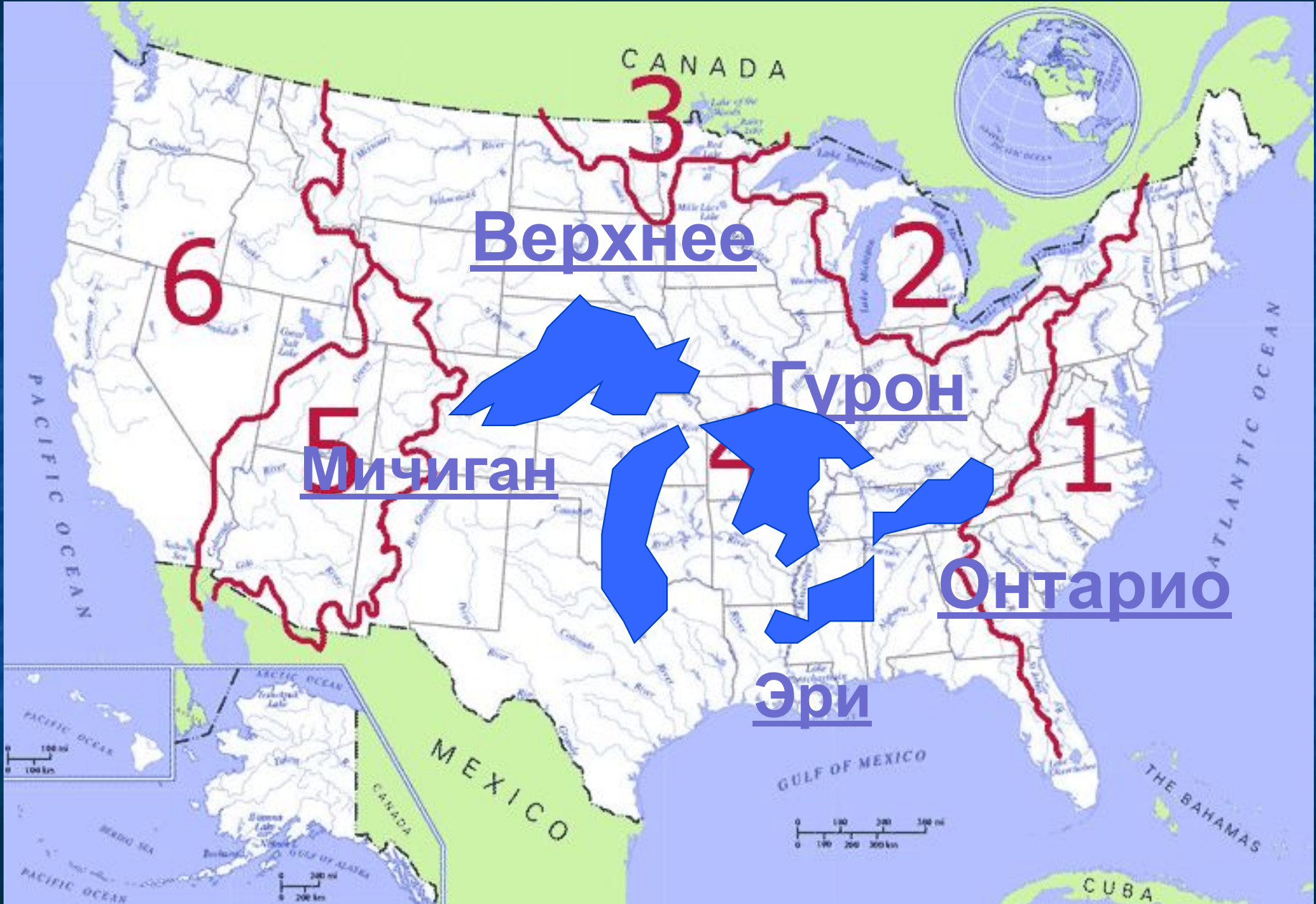
США в мире занимает:

- **1-е место по добыче по добыче молибдена, серы, фосфоритов**
- **2-е место по добыче природного газа и каменного угля, меди и золота**
- **3-е по добыче нефти, серебра**
- **7-е место по производству урановых концентратов**
- **выделяется по добыче железных руд, ртути, цинка, калийных солей**

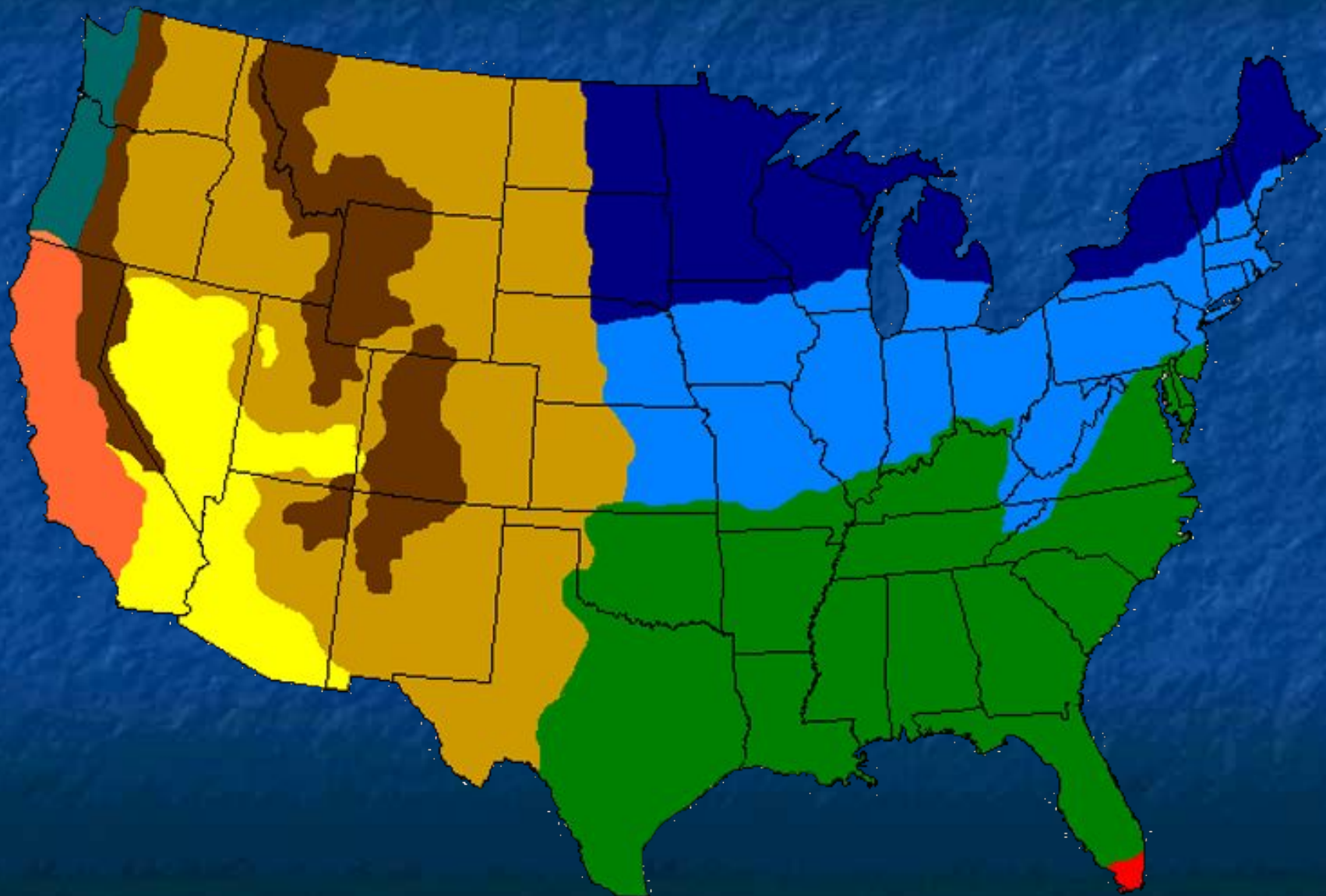
Внутренние воды



Великие Американские Озера



Природные зоны



США

- *Самая постиндустриальная страна мира*
- *1-е место в мире по размерам промышленного производства*
- *1-е место в мире по объёму ВВП*
- *1-е место в мире по объёму торгового оборота*

Нефтяная промышленность



Калифорния



Аляска



Техас



Луизиана



Газовая промышленность



Угольная промышленность



Электроэнергетика США

- Электроэнергетика относится к числу наиболее быстро развивающихся отраслей экономики США
- С середины 60-х годов 20 века в США резко ускорилось развитие ядерной энергетики. Основные районы концентрации АЭС – Северо-Восточный центр и Южно-Атлантические штаты. Но сейчас АЭС размещаются по территории страны уже более равномерно и в основном тяготеют к крупным промышленно-городским агломерациям.

Новые отрасли

- ракетная промышленность,
- производство космической техники,
- полупроводниковая промышленность,
- производство ЭВМ,
- научное приборостроение,
- производство станков с программным управлением,
- лазерная, вакуумная, кислородная промышленность,
- вертолетостроение
- производство оборудования для предотвращения загрязнения и очистки окружающей среды,
- промышленность топливных элементов и другие.

A nighttime photograph of New York City, featuring the Statue of Liberty on the left and several illuminated skyscrapers, including the Chrysler Building, in the background. The scene is lit with warm city lights.

В США находятся крупнейшие Транснациональные компании мира - «Ford», «General Motors» и Exxon.

США - Ведущий производитель программного обеспечения в мире. В стране хорошая система высшего образования, особенно в области высоких технологий.

США - Крупнейший в мире экспортёр товаров.

Квалифицированный персонал, высокая производительность труда

Население

- Численность - 309 469 203 человек
- Американцы
(«белые», афроамериканцы, латиноамериканцы, азиаты, индейцы, эскимосы и алеуты)
- Протестанты, католики, иудеи, буддисты, мусульмане и другие
- Официальный язык – английский

Сельское хозяйство

- Северо – Восток и Приозерные штаты – МОЛОЧНЫЙ ПОЯС
- Великие равнины – пшеничный пояс
- Центральные равнины – кукурузный
- Нижнее течение Миссисипи – хлопковый
- Горные штаты – преобладает животноводство, разведение КРС, свиноводство, земледелие ориентировано на производство кормов,

Сельское хозяйство

- Южные штаты (Калифорния, Нью-Мексико, Техас) резко преобладает земледелие, специализированное на производстве ценных технических и продовольственных культур: хлопчатника, табака, фруктов, цитрусовых, овощей, сахарного тростника и других.



Транспорт

Высокоразвитая, разветвленная транспортная система, включает в себя:

- **Автомобильный (1 место в мире)**
- **Воздушный (40% мировых перевозок)**
- **Железнодорожный (1 место в мире по протяжённости железных дорог)**
1 место в мире по протяженности
- **Трубопроводный (1 место в мире по протяжённости)**
- **Морской и речной**
- **Паромное сообщение**



Статуя Свободы – символ США



Штаб-квартира ООН



*Радио-
корпорация
Америки*



Рокфеллер - центр

Спасибо за внимание!