


Чулуевский район

Часть 1

Географическая характеристика

Выполнила: Колпакова Т.А.
Руководитель: Боровкова Т.И.

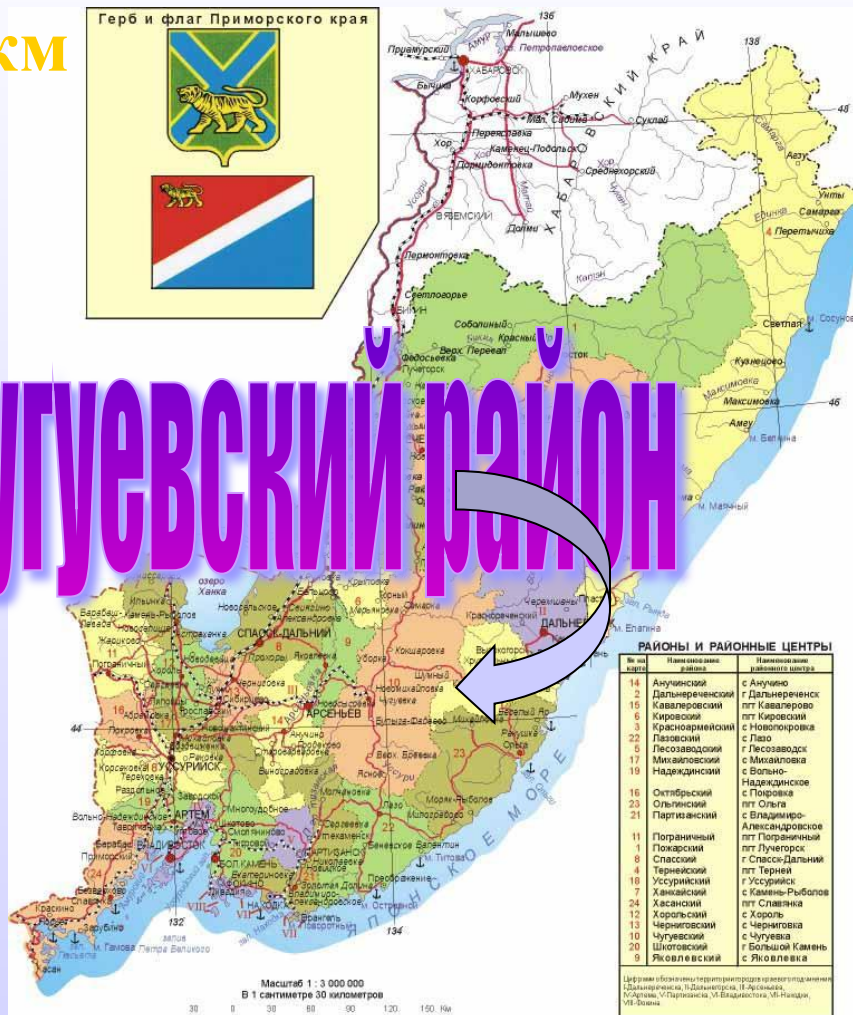


S-12346,5 кв.км

N-29858 чел.



Чугуевский район



Расстояние от
Владивостока-
343 км

Рельеф

Район изрезан
Хребтами и отрогами
Сихотэ – Алия.



Наибольшая высота – г. Облачная 1856 м.

Полезные ископаемые

Район богат полезными ископаемыми: золотом, оловянно-Полиметаллическими рудами, медью, цеолитом перлитом, Вермикулитом , вольфрамом.

Гранат, добытый на Синегорском месторождении, занял Второе место по красоте, форме и качеству на международной Выставке.



КЛИМАТ - МУССОННЫЙ



- 22 градуса

Ветер северо - западный

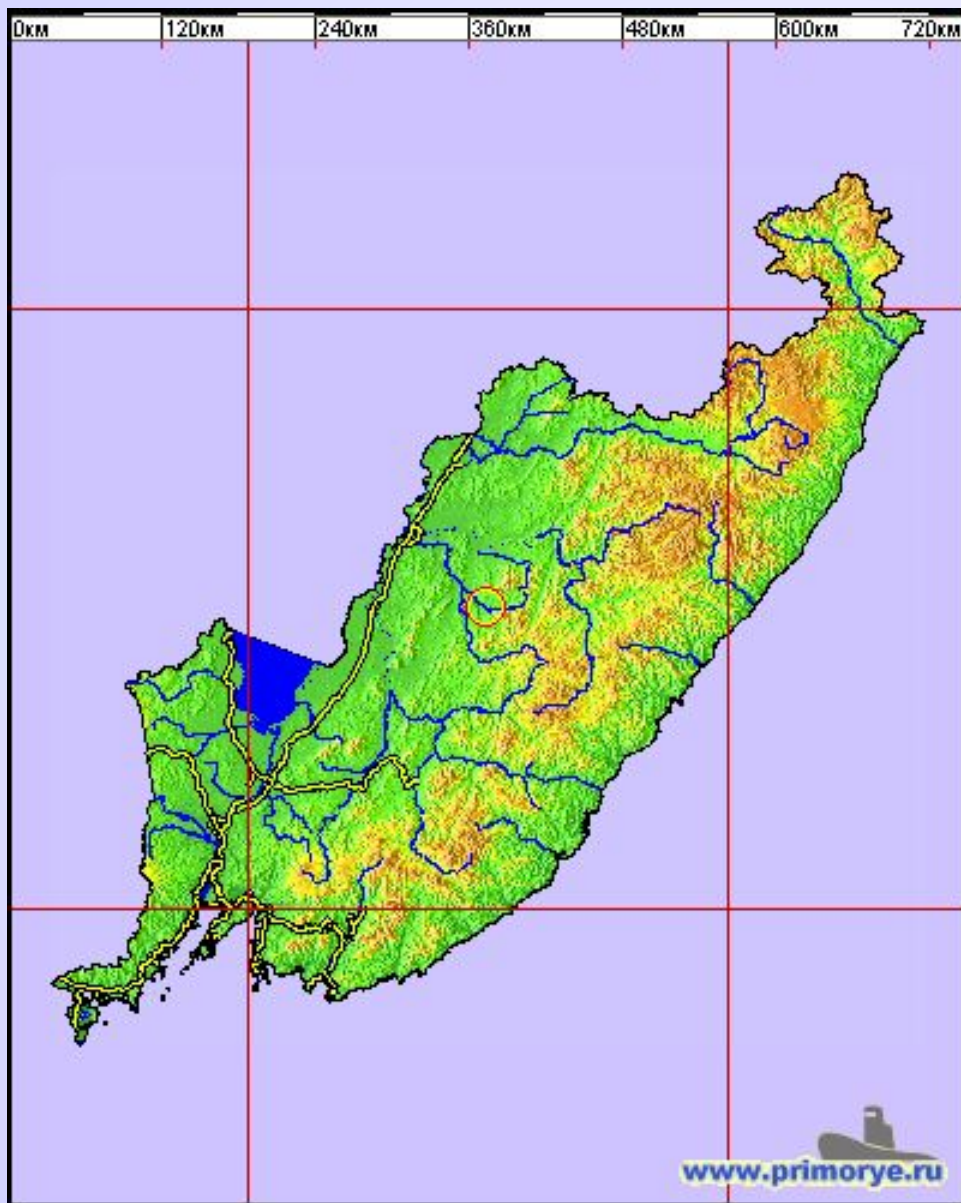
ОСАДКОВ - 600 ММ В ГОД

+ 20 градуса

Ветер юго - восточный



реки



*Крупнейшая река-
Уссури*

Флора и фауна

90% территории- лесная растительность



аралия



Венерин
башмачок




женьшень



калина




кедр




белка



Бурый медведь



Гималайский
медведь



тигр

население

показатели	Факт.за 2001 год (чел.)
Численность населения	29858
родилось	299
умерло	426
Число прибывших	332
число убывших	644

Объекты краеведения

природные


- ➔ 20 минеральных источников
- ➔ Г. Облачная
- ➔ Парковая зона «Сосенки»
- ➔ Заказник «Березовый»

исторические

- ➔ Дом-музей А.А. Фадеева
- ➔ Братская могила партизан
- ➔ Памятники ВОВ
- ➔ Городище Березовское



Фото автора





Колпакова Татьяна Александровна - учитель
Географии с. Чугуевка , с.ш. Им. А.А.
Фадеева.



*Моя первая работа в
photoshop*

Люблю свою работу ,
село,детей,
Хорошую компанию,
Вязание.
Сейчас,боюсь,
появится еще одно
хобби

